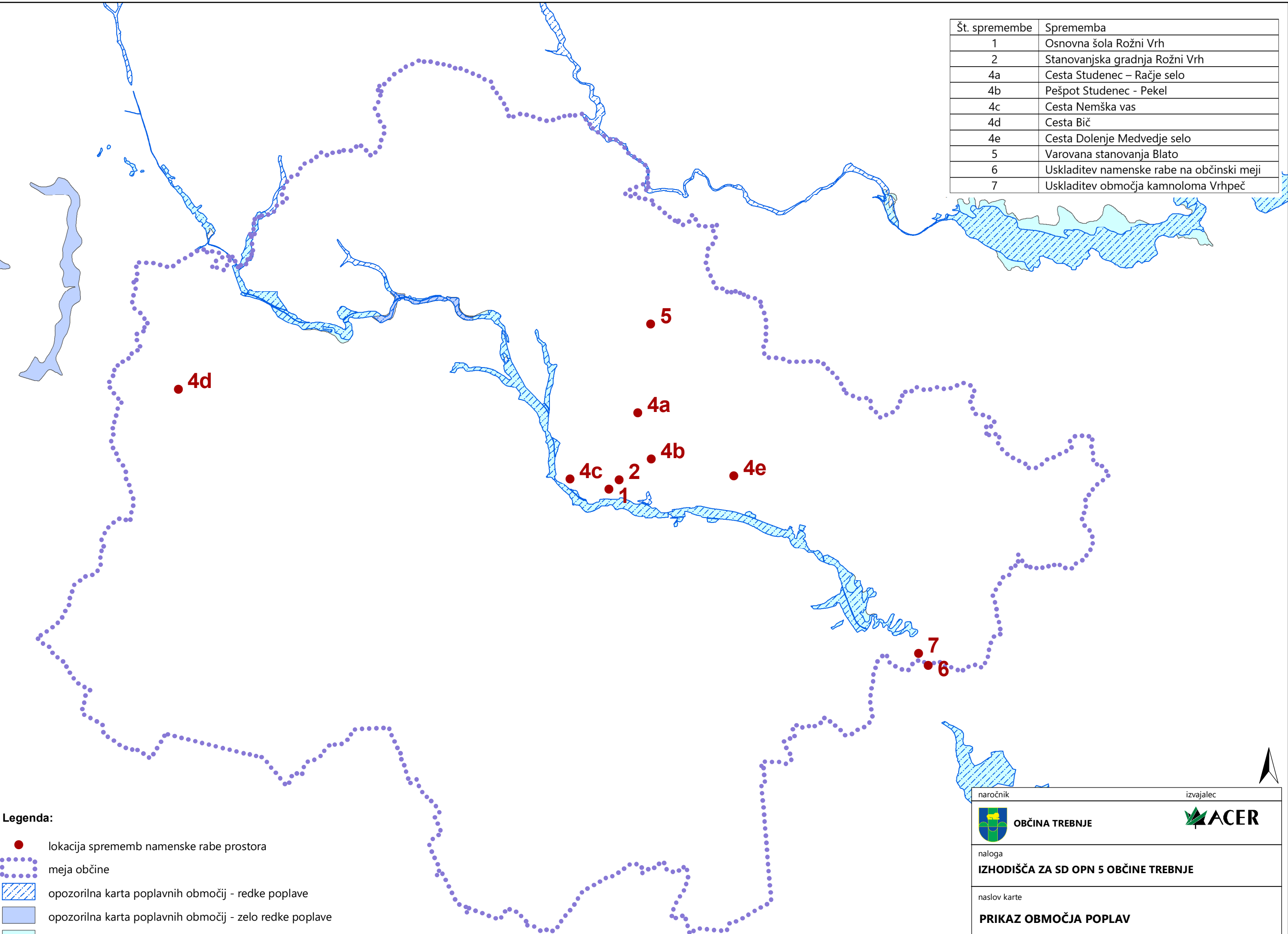




Št. spremembe	Sprememba
1	Osnovna šola Rožni Vrh
2	Stanovanjska gradnja Rožni Vrh
4a	Cesta Studenec – Račje selo
4b	Pešpot Studenec - Pekel
4c	Cesta Nemška vas
4d	Cesta Bič
4e	Cesta Dolenje Medvedje selo
5	Varovana stanovanja Blato
6	Uskladitev namenske rabe na občinski meji
7	Uskladitev območja kamnoloma Vrhpeč



Legenda:

- lokacija sprememb namenske rabe prostora
- ⋯ meja občine
- ▨ opozorilna karta poplavnih območij - redke poplave
- opozorilna karta poplavnih območij - zelo redke poplave
- poplavni dogodek

naročnik		izvajalec	
 OBČINA TREBNJE		 ACER	
naloga			
IZHODIŠČA ZA SD OPN 5 OBČINE TREBNJE			
naslov karte			
PRIKAZ OBMOČJA POPLAV			
št.proj.: IC-13/21	december 2021, maj 2022, avgust 2022	merilo: 1:60 000	List 4