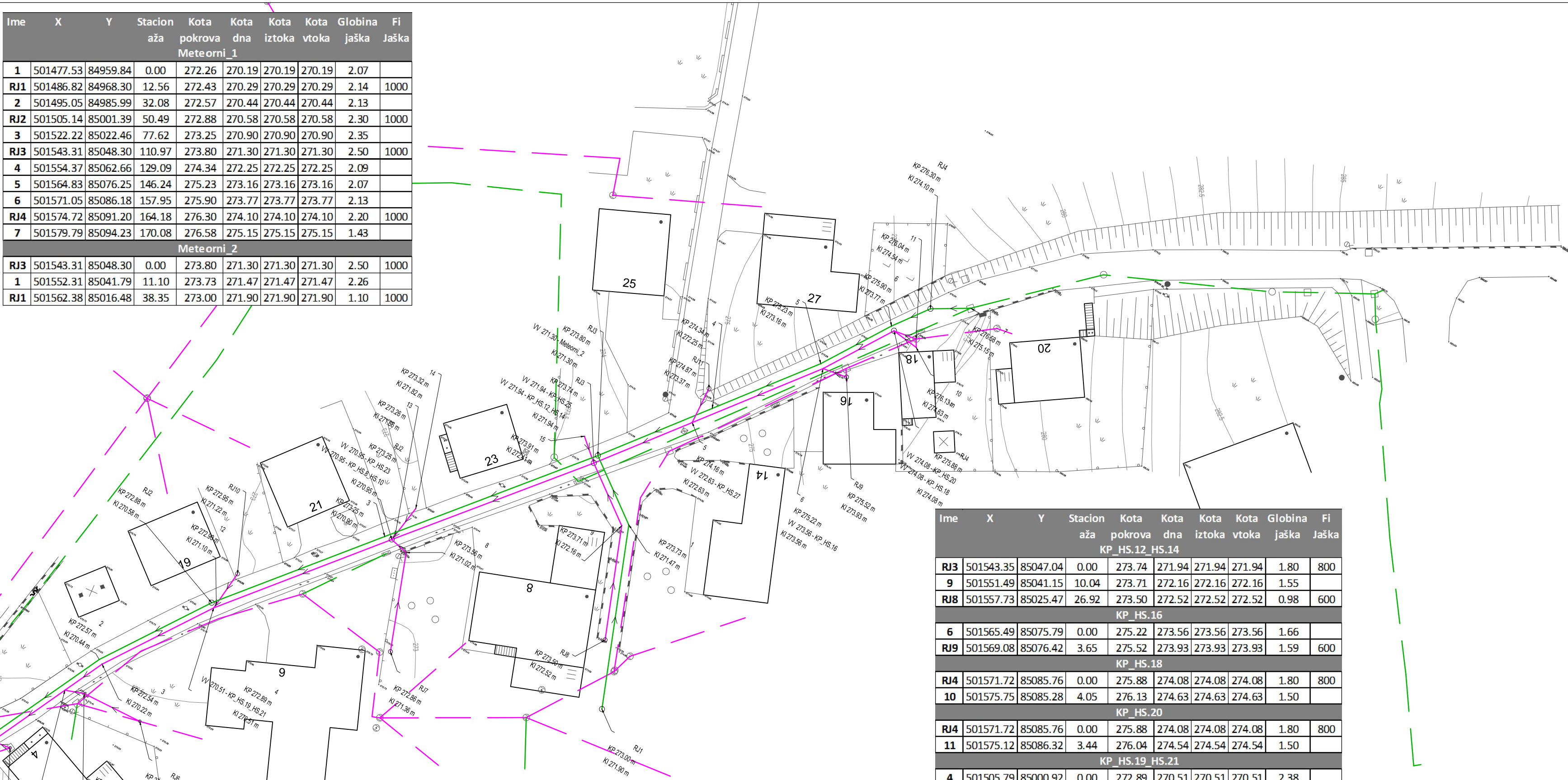
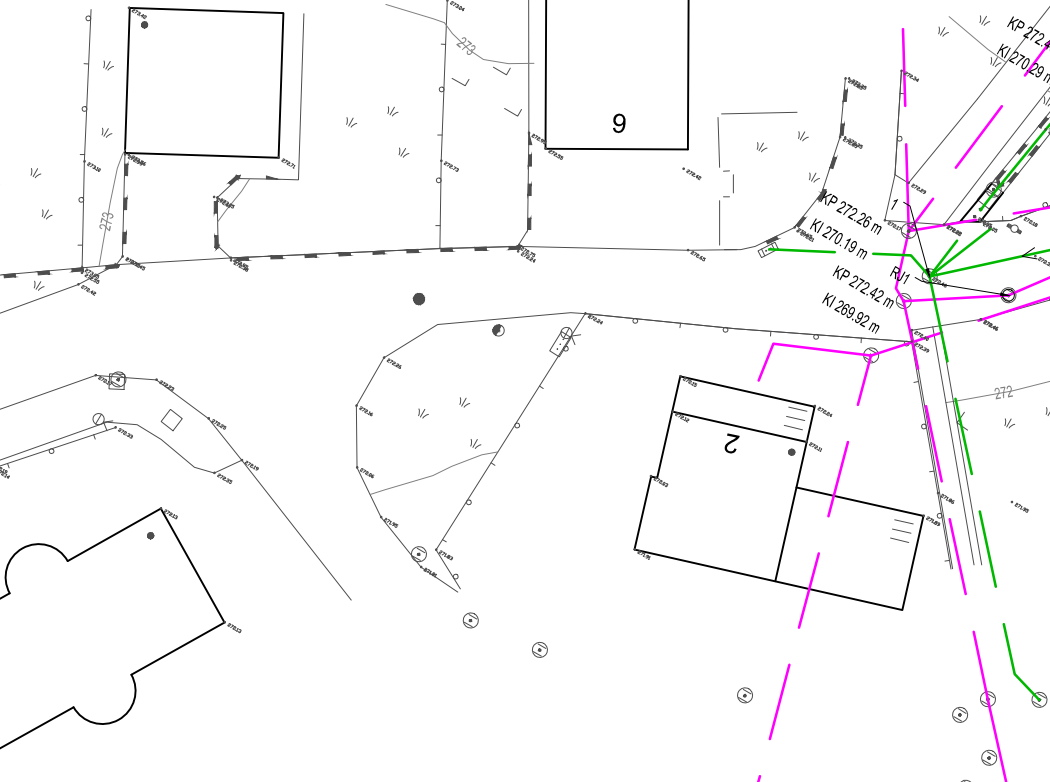



Ime	X	Y	Stacion	Kota	Kota	Kota	Kota	Globina	Fi
aža	pokrova	dna	iztoka	vtoka	jaška	Jaška			
Fekalni									
RJ1	501482.67	84961.36	0.00	272.42	269.92	269.92	2.50	800	
1	501487.49	84967.83	8.07	272.44	269.99	269.99	2.45		
2	501492.95	84979.59	21.04	272.48	270.11	270.11	2.37		
3	501495.75	84985.60	27.66	272.54	270.22	270.22	2.33		
4	501505.79	85000.92	45.98	272.89	270.51	270.51	2.38		
RJ2	501523.35	85022.58	73.86	273.25	270.95	270.95	2.30	800	
RJ3	501543.35	85047.04	105.46	273.74	271.94	271.94	1.80	800	
5	501552.86	85059.38	121.04	274.16	272.63	272.63	1.53		
6	501565.49	85075.79	141.75	275.22	273.56	273.56	1.66		
RJ4	501571.72	85085.76	153.50	275.88	274.08	274.08	1.80	800	
KP_HS.4									
1	501487.49	84967.83	0.00	272.44	269.99	269.99	2.45		
RJ5	501490.22	84968.27	2.77	272.28	270.28	270.28	2.00	400	
KP_HS.6									
2	501492.95	84979.59	0.00	272.48	270.11	270.11	2.37		
7	501495.63	84980.57	2.84	272.41	270.16	270.16	2.25		
RJ6	501504.70	84981.12	11.93	272.30	270.30	270.30	2.00	400	
KP_HS.8_HS.10									
RJ2	501523.35	85022.58	0.00	273.25	270.95	270.95	2.30	800	
8	501526.13	85021.99	2.85	273.56	271.02	271.02	2.54		
RJ7	501531.38	85008.27	17.54	272.86	271.36	271.36	1.50	600	

Ime	X	Y	Stacion	Kota	Kota	Kota	Kota	Globina	Fi
aža	pokrova	dna	iztoka	vtoka	jaška	Jaška			
Meteorni_1									
1	501477.53	84959.84	0.00	272.26	270.19	270.19	2.07		
RJ1	501486.82	84968.30	12.56	272.43	270.29	270.29	2.14	1000	
2	501495.05	84985.99	32.08	272.57	270.44	270.44	2.13		
RJ2	501505.14	85001.39	50.49	272.88	270.58	270.58	2.30	1000	
3	501522.22	85022.46	77.62	273.25	270.90	270.90	2.35		
RJ3	501543.31	85048.30	110.97	273.80	271.30	271.30	2.50	1000	
4	501554.37	85062.66	129.09	274.34	272.25	272.25	2.09		
5	501564.83	85076.25	146.24	275.23	273.16	273.16	2.07		
6	501571.05	85086.18	157.95	275.90	273.77	273.77	2.13		
RJ4	501574.72	85091.20	164.18	276.30	274.10	274.10	2.20	1000	
7	501579.79	85094.23	170.08	276.58	275.15	275.15	1.43		
Meteorni_2									
RJ3	501543.31	85048.30	0.00	273.80	271.30	271.30	2.50	1000	
1	501552.31	85041.79	11.10	273.73	271.47	271.47	2.26		
RJ1	501562.38	85016.48	38.35	273.00	271.90	271.90	1.10	1000	



Ime	X	Y	Stacion	Kota	Kota	Kota	Kota	Globina	Fi
aža	pokrova	dna	iztoka	vtoka	jaška	Jaška			
KP_HS.12_HS.14									
RJ3	501543.35	85047.04	0.00	273.74	271.94	271.94	1.80	800	
9	501551.49	85041.15	10.04	273.71	272.16	272.16	1.55		
RJ8	501557.73	85025.47	26.92	273.50	272.52	272.52	0.98	600	
KP_HS.16									
6	501565.49	85075.79	0.00	275.22	273.56	273.56	1.66		
RJ9	501569.08	85076.42	3.65	275.52	273.93	273.93	1.59	600	
KP_HS.18									
RJ4	501571.72	85085.76	0.00	275.88	274.08	274.08	1.80	800	
10	501575.75	85085.28	4.05	276.13	274.63	274.63	1.50		
KP_HS.20									
RJ4	501571.72	85085.76	0.00	275.88	274.08	274.08	1.80	800	
11	501575.12	85086.32	3.44	276.04	274.54	274.54	1.50		
KP_HS.19_HS.21									
4	501505.79	85000.92	0.00	272.89	270.51	270.51	2.38		
12	501505.84	85001.57	0.65	272.90	271.10	271.10	1.80		
RJ10	501506.30	85006.96	6.06	272.95	271.22	271.22	1.73	600	
KP_HS.23									
RJ2	501523.35	85022.58	0.00	273.25	270.95	270.95	2.30	800	
13	501523.46	85023.39	0.82	273.26	271.66	271.66	1.60		
14	501524.12	85028.29	5.76	273.32	271.82	271.82	1.50		
KP_HS.25									
RJ3	501543.35	85047.04	0.00	273.74	271.94	271.94	1.80	800	
15	501540.19	85049.77	4.18	273.91	272.41	272.41	1.50		
KP_HS.27									
5	501552.86	85059.38	0.00	274.16	272.63	272.63	1.53		
RJ11	501552.49	85064.91	5.53	274.87	273.37	273.37	1.50	600	

LEGENDA:

	Obstoječe	Predvideno
Objekt		
Geodetski ponsetek		
Oporni zid		
Ograja		
Parcelne meje		
Meja k.o.		
Vodovod		
Kanalizacija - meteorni vod		
Kanalizacija - fekalni vod		
Komunikacijsko omrežje		
SN elektro omrežje		
NN elektro omrežje		

Sprememba:	Opis spremembe:	Datum:	Podpis:
Izvajalec:	Investitor / Naročnik:	Občina Trebnje Goliev trg 5 8210 TREBNJE	
Objekt:		Rekonstrukcija kanalizacije - Jurčičeva ulica, Trebnje	
Vrsta načrta:		3-NAČRT GRADBENIH KONSTRUKCIJ IN DRUGI GRADBENI NAČRTI 3/1 Načrt kanalizacije	
Priloga: Zakoličbena situacija			
Odg. vodja projekta:	id. št.	G - 9013	
Odg. projektant:	id. št.	Št. projekta:	Št. načrta:
Iztok Černoša, univ.dipl.inž.grad.	G - 3454	PZI-137/2017	PZI-137/2017-K
Obdelal:	id. št.	Datum:	Merilo:
Iztok Černoša, univ.dipl.inž.grad.	G - 3454	julij 2017	1:500
Št. odseka:	Arhivska številka:	Vrsta dokumentacije:	Šifra priloge:
		004.2258	G.306
		Prostor za črtno kodo:	