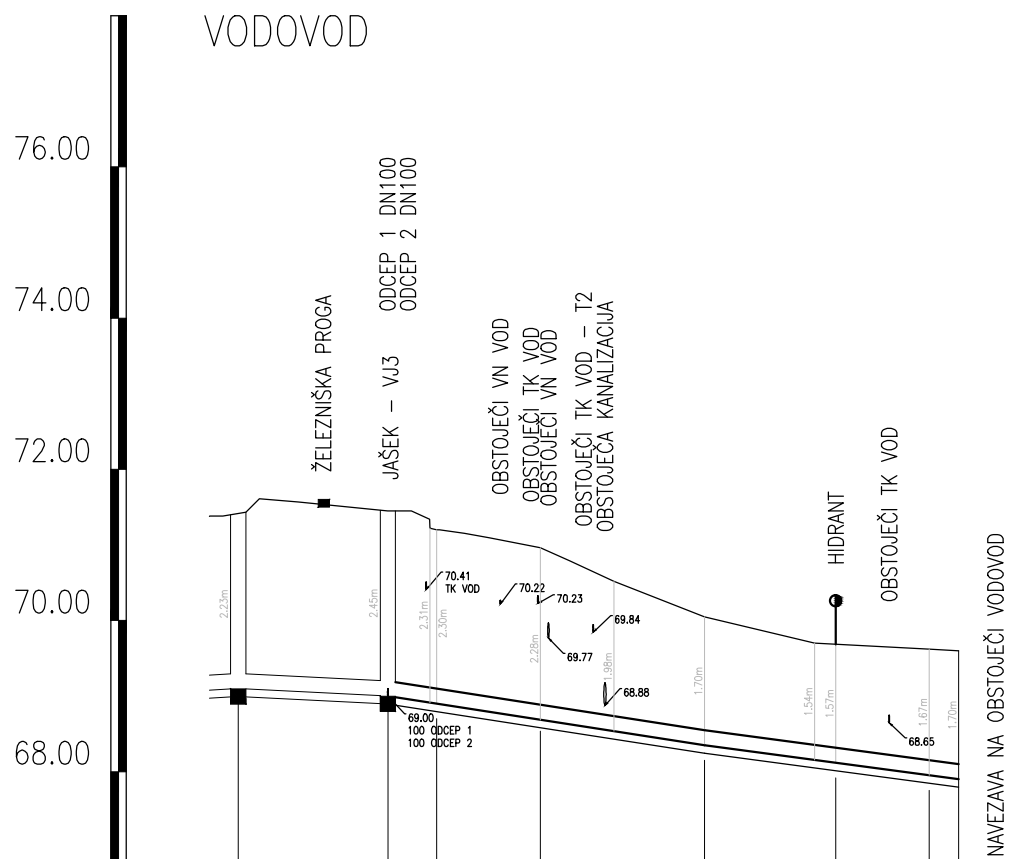
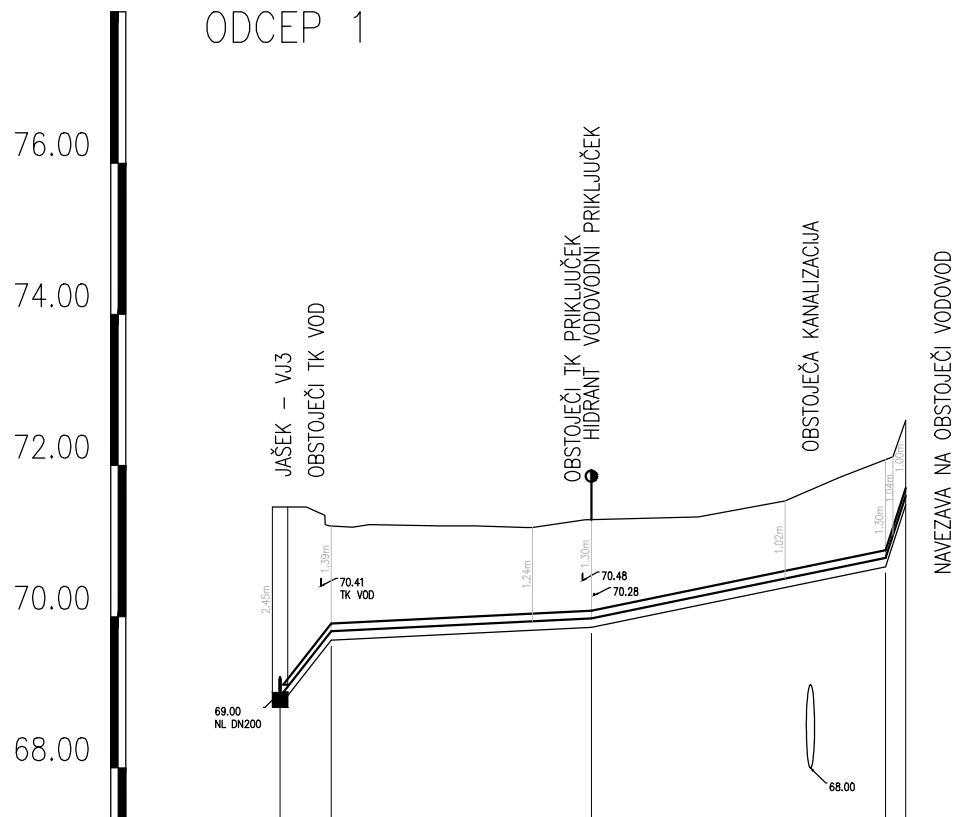


A
B
C
D
E
F



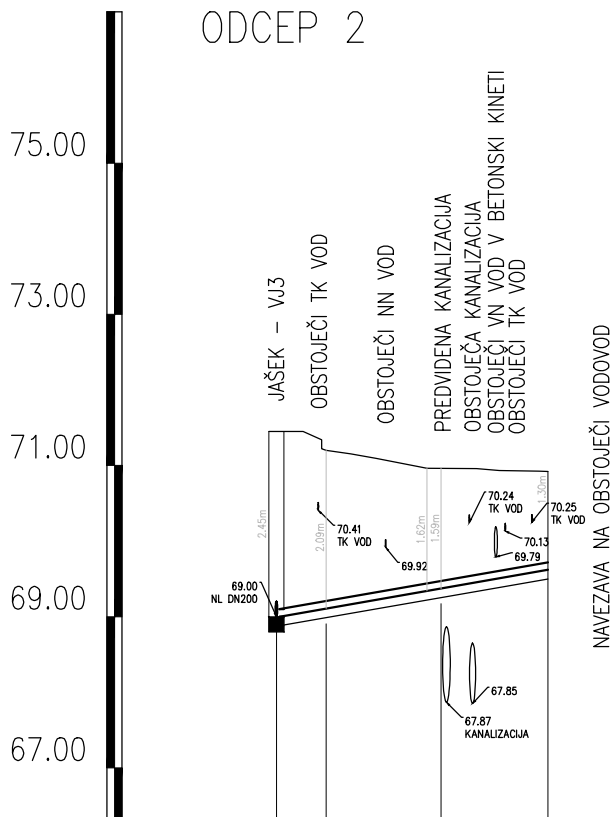
IME	VJ3 V22 V23 V24 V25 V27					
STACIONAŽA		279.04	285.49		320.93	V26 354.51
KOTA TERENA		71.45	71.20	71.09	70.96	70.79
KOTA IZTOKA, VTOKA		69.00	68.90	68.69	68.35	68.12
GLOBINA IZKOPA		2.56	2.41	2.38	1.81	1.67
PADEC (%)				1.6	1.3	
DOLŽINA		6.45	13.73	21.71	17.36	12.33
CEV PROFIL DOLŽINA			LŽ DN200, L=75.47m			
STACIONAŽA OBJEKTA		279.04	285.49	293.91	299.22	307.76

ODCEP 1



IME	V1.2		V1.3		V1.5	
STACIONAŽA	0.00		6.78		41.17	
KOTA TERENA	71.45		71.20		71.18	
KOTA IZTOKA, VTOKA	69.00		69.81		69.98	
GLOBINA IZKOPA	2.57		1.51		1.42	
PADEC (%)	12.7		0.5		2.1	
DOLŽINA	6.78		34.39		38.91	
CEV PROFIL DOLŽINA			LŽ DN100, L=82.74m			
STACIONAŽA OBJEKTA	0.00		6.78		41.17	

ODCEP 2



IME	V2.2		V2.3		V2.4	
STACIONAŽA	0.00		6.58		21.79	
KOTA TERENA	71.45		71.20		71.09	
KOTA IZTOKA, VTOKA	69.00		69.11		69.37	
GLOBINA IZKOPA	2.57		2.21		1.71	
PADEC (%)			1.7			
DOLŽINA	6.58		15.22		14.13	
CEV PROFIL DOLŽINA			LŽ DN100, L=35.93m			
STACIONAŽA OBJEKTA	0.00		6.58		14.45	



HYDROTECH d.o.o.
Cankarjeva 62
5000 Nova Gorica

Ime in priimek: VALDI ČERNE
Št. IZS: G-0641
Podpis/datum: [Signature]

Ime in priimek: VALDI ČERNE
Št. IZS: G-0641
Podpis/datum: [Signature]

Náčrt: 3 NAČRT VODOVODA

Risba: VZDOLŽNI PROFIL VODOVOD DN200, ODCEP 1 IN ODCEP 2

Št.projekta: P-869/16
Št.načrta: P-869/16
Vrsta projekta: PZI
Mapa: 1

Merilo: 1:1000/100
List: 3
Datum: SEPT 2016
iso128