





LEGENDA

-  katastrski načrt
-  geodetski načrt
-  meja območja občinskega podrobnega prostorskega načrta
-  modelirana opozorilna karta poplav

- LEGENDA
-  Kmetijska zemlja
 -  Območje jakega
 -  Posneti delovi
 -  Vodovodni vod
 -  CATV omrežje
 -  Komunalni vod
 -  Vrt
 -  Vodovod
 -  Električno
 -  Kanalizacijski
 -  Plinovod

PREDLOG

k.o. 200 – Radenci



ZEU družba za načrtovanje in inženiring d.o.o.
 Ulica Staneta Rozmana 5, SI-9000 Murska Sobota, Slovenija
 Tel. +386 25341310, Faks +386 25341086, E-naslov: zeu@zeu.si, Internet: http://www.zeu.si

Investitor: Občina Radenci Radgonska cesta 9, 9252 Radenci		Odgovorni prostorski načrtovalec: Leon Cigüt , univ. dipl. inž. arh. ZAPS 1661	
Pripravitelj: Občina Radenci Radgonska cesta 9, 9252 Radenci		Sodelavec: Alenka Šumak , univ. dipl. inž. kraj. arh. Barbara Babič Fekonja , univ. dipl. geog. Urška Kociper	
Naziv: Občinski podrobni prostorski načrt za enoto urejanja prostora RA 36		Grafični načrt: Prikaz vplivov in povezav s sosednjimi območji	
Številka: OPPN-12/21	Identifikacijska številka: 2602	Datum: februar 2022	Merilo: 1 : 1000
	Datum geod. načrta: maj 2021	Številka lista: 3	