












































LEGENDA

-  katastrski načrt
-  geodetski načrt
-  meja območja občinskega podrobnega prostorskega načrta

LEGENDA

-  Kmetijska zemlja
-  Brskovi jabelki
-  Vrednoteni hribovi
-  Vrednoteni vrhovi
-  CATV omrežja
-  Vrt
-  Vrednoteni vrhovi
-  Vrednoteni vrhovi
-  Vrednoteni vrhovi
-  Vrednoteni vrhovi
-  Vrednoteni vrhovi
-  Vrednoteni vrhovi
-  Vrednoteni vrhovi
-  Vrednoteni vrhovi
-  Vrednoteni vrhovi
-  Vrednoteni vrhovi
-  Vrednoteni vrhovi
-  Vrednoteni vrhovi
-  Vrednoteni vrhovi
-  Vrednoteni vrhovi
-  Vrednoteni vrhovi
-  Vrednoteni vrhovi
-  Vrednoteni vrhovi
-  Vrednoteni vrhovi
-  Vrednoteni vrhovi
-  Vrednoteni vrhovi
-  Vrednoteni vrhovi
-  Vrednoteni vrhovi
-  Vrednoteni vrhovi
-  Vrednoteni vrhovi
-  Vrednoteni vrhovi
-  Vrednoteni vrhovi
-  Vrednoteni vrhovi
-  Vrednoteni vrhovi
-  Vrednoteni vrhovi
-  Vrednoteni vrhovi
-  Vrednoteni vrhovi
-  Vrednoteni vrhovi
-  Vrednoteni vrhovi
-  Vrednoteni vrhovi

OSIŠTUJTEK



ZEU družba za načrtovanje in inženiring d.o.o.
 Ulica Staneta Rozmana 5, SI-9000 Murska Sobota, Slovenija
 Tel. +386 25341310, Faks +386 25341084, E-naslov: zeu@zeu.si, Internet: http://www.zeu.si

k.o. 200 – Radenci

| | | | |
|--|---|--|----------------------------|
| Investitor: Občina Radenci Radgonska cesta 9, 9252 Radenci | | Odgovorni prostorski načrtovalec: Leon Cigüt , univ. dipl. inž. arh. ZAPS 1661 | |
| Pripravljalavec: Občina Radenci Radgonska cesta 9, 9252 Radenci | | Sodelavec: Polona Majcan , mag. inž. arh. urb. Barbara Babič , univ. dipl. geog. Urška Kociper | |
| Naziv: Občinski podrobni prostorski načrt za enoto urejanja prostora RA 36 | | Grafični načrt: Območje občinskega podrobnega prostorskega načrta z obstoječim parcelnim stanjem | |
| Številka: OPPN-12/21 | Identifikacijska številka: 2602 | Datum: februar 2022 | Merilo: 1 : 1000 |
| | Datum geodet. načrta: maj 2021 | Številka lista: 2 | |