









LEGENDA

-  katastrski načrt
-  geodetski načrt
-  meja območja občinskega podrobnega prostorskega načrta
-  meja parcele
-  gradbena parcela stavbe
-  gradbena parcela gradbeno inženirskega objekta
-  pripadajoče zemljišče objekta
-  zemljiškokatastrska točka, ki je določena v koordinatnem sistemu Gauss-Krueger

T	X	Y
T1	579608.4148	166922.7124
T2	579584.7643	166928.4596
T3	579584.7000	166927.3300
T4	579579.1239	166929.8826
T5	579574.1400	166931.1400
T6	579557.6301	166957.6347
T7	579579.4034	166954.4805
T8	579582.1539	166950.7981
T9	579585.8362	166953.5486
T10	579608.1663	166950.3137
T11	579564.9095	166975.9715
T12	579523.4000	166989.8300
T13	579605.0225	166982.7566
T14	579600.1401	166982.3569
T15	579595.2769	166982.9468
T16	579591.4546	166981.9045
T17	579589.4490	166978.4877
T18	579583.3545	166981.7550
T19	579582.7860	166984.9878
T20	579580.5622	166987.1050
T21	579574.3279	166990.4404
T22	579571.5445	166992.6849
T23	579566.9175	166996.4159
T24	579563.7580	167000.2737
T25	579553.8707	167004.0502
T26	579553.1452	167005.8073
T27	579551.1279	167010.6929

T	X	Y
T28	579553.8299	167017.1955
T29	579557.0842	167018.5392
T30	579519.4000	167044.1800
T31	579543.8857	167050.5039
T32	579560.3385	167019.8830
T33	579565.6106	167017.6923
T34	579566.8411	167017.1810
T35	579568.6250	167012.8608
T36	579569.7658	167003.5471
T37	579574.3206	166999.6781
T38	579577.6589	166996.8424
T39	579585.9710	166992.5072
T40	579595.0098	166990.0202
T41	579604.3697	166989.4933



ZEU družba za načrtovanje in inženiring d.o.o.
 Ulica Staneta Rozmana 5, SI-9000 Murska Sobota, Slovenija
 Tel. +386 25341310, Faks +386 25341086, E-naslov: zeu@zeu.si, Internet: http://www.zeu.si

Investitor: Občina Radenci Radgonska cesta 9, 9252 Radenci	Odgovorni prostorski načrtovalec: Leon Cigüt , univ. dipl. inž. arh. ZAPS 1661				
Pripravljalavec: Občina Radenci Radgonska cesta 9, 9252 Radenci	Sodelavec: Polona Majcan , mag. inž. arh. urb. Barbara Babič , univ. dipl. geog. Urška Kociper				
Naziv: Občinski podrobni prostorski načrt za enoto urejanja prostora RA 36	Grafični načrt: Načrt parcelacije				
Številka: OPP-12/21	Identifikacijska številka: 2602	Datum: februar 2022	Merilo: 1 : 1000	Datum geod. načrta: maj 2021	Številka lista: 7

k.o. 200 – Radenci