SPREMEMBE IN DOPOLNITVE IZVEDBENEGA DELA OBČINSKEGA PROSTORSKEGA NAČRTA – spremembe št. 2

dopolnjeni osnutek

→ **B/3. OBRAZLOŽITEV IN UTEMELJITEV – PRILOGE (preglednice s pobudami)**

Preglednice s pobudami so razvrščene po naseljih, nato pa po zaporednih številkah pobud:

1 – Dolenja vas
2 – Kaplja vas
3 – Latkova vas
4 – Marija Reka
5 – Matke
6 – Prebold
7 – Sveti Lovrenc
8 – Šešče pri Preboldu
9 – Pobude, ki segajo na območja več naselij

V preglednicah so predstavljene samo pobude, ki so bile vključene v gradivo osnutka OPN kot je bilo posredovano nosilcem urejanja prostora ter pobude, ki so bile v gradivo SD ID OPN – št. 2 vključene naknadno. Pobude, ki so bile izločene v predhodnih fazah (pred sprejemom sklepa o začetku priprave SD ID OPN – št. 2) v teh preglednicah niso obravnavane (pobudniki so bili obveščeni o negativnem stališču do svojih pobud).

V preglednicah so predstavljeni osnovni podatki o pobudah vključno s stališči nosilcev urejanja prostora. Pobude, ki so bile izločene na podlagi mnenj nosilcev urejanja prostora so posebej označene (oranžna barva pri zaporedni številki). Navedeno je tudi, kateri nosilci urejanja prostora so se do pobud opredelili negativno. Dve pobudi sta pogojno pozitivni (nosilci urejanja prostora bodo izpolnjevanje pogojev preverjali v drugih mnenjih).

Preostale pobude so bile vključene v gradivo dopolnjenega osnutka SD ID OPN – št. 2 kot je javno razgrnjeno. V času javne razgrnitve ima javnost možnost dajati pripombe, pri čemer pa je potrebno opozoriti, da bistvene spremembe gradiva po javni razgrnitvi niso možne. Zlasti ni možno upoštevati povsem novih pobud, saj bi bilo za njih ponoviti vse predhodne faze postopka vključno z javno razgrnitvijo. Na podlagi stališč do pripomb z javne razgrnitve (le-ta bodo javno objavljena) bo pripravljen predlog SD ID OPN – št. 2, ki bo posredovan nosilcem urejanja prostora v druga mnenja. Šele takrat se bo oblikovalo končno stališče nosilcev urejanja prostora do predlaganih pobud, možne so torej še manjše spremembe. Pridobljena pozitivna mnenja nosilcev urejanja prostora bodo podlaga za obravnavo in sprejem dokumenta na občinskem svetu Občine Prebold. Po obravnavi in sprejemu na občinskem svetu bo gradivo javno objavljeno. Šele po objavi in uveljavitvi SD ID OPN – št. 2 bodo predlagane spremembe tudi dokončne in bodo omogočale pripravo projektne dokumentacije za gradnjo in izvedbo drugih posegov v prostor.

Priloga 1: DOLENJA VAS

Zap. št.	Osnovni podatki	Obrazložitev	Informativni grafični prikaz	Fotografija
071	**TIP SPREMEMBE** A. RAZVOJ NASELIJ - krčitev **VSEBINA SPREMEMBE** **grafični del** EUP_OZN: **DO1, DO9** PODEUP_OZN: EUP_OZN: **DO9/1, DO9/4** EUP_SD: **PR24** PODEUP_SD: **PR24/1** PNRP_OZN: **SS** PNRP_SD: **K1** POVRŠINA SPREMEMBE: **1303 m²** SPREMEMBA PIP: / LISTI, KI SE SPREMINJAJO: **4-G0723, 5-G0724** **tekstualni del** dodane posebne določbe (91. člen)	Predmetna zemljišča predstavljajo ravninske, v delu poplavno ogrožene (srednji razred poplavne nevarnosti) kmetijske površine v zaledju obstoječih stavb in so preozka za gradnjo. Nahajajo se na robu naselja, niso potrebna za ureditev območja kot celote (npr. zaradi gradnje prometnic, ureditve površin za mirujoči promet, zelenih površin ipd.) in jih je možno priključiti k strnjenemu kompleksu kmetijskih zemljišč v okolici. Spremembe na podlagi M1: Na podlagi mnenja DRSV so bile dodane posebne določbe glede upoštevanja rezultatov izdelane hidrološko hidravlične študije.	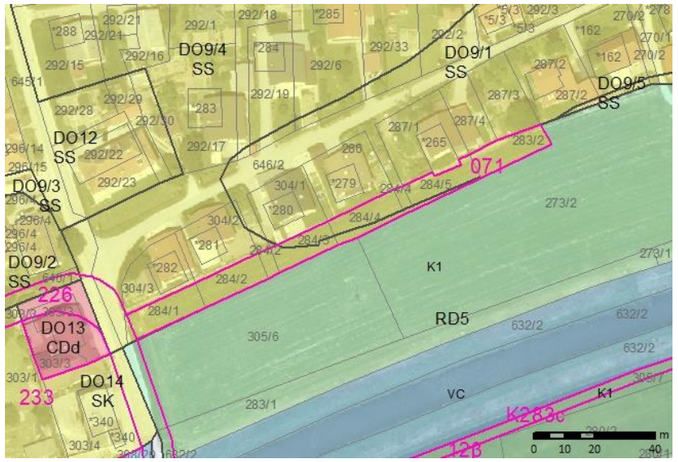	
227a	**TIP SPREMEMBE** A. RAZVOJ NASELIJ – krčitev **VSEBINA SPREMEMBE** **grafični del** EUP_OZN: **DO19** PODEUP_OZN: **DO19/1, DO19/2** EUP_SD: **RD5** PODEUP_SD: **/** PNRP_OZN: **SK** PNRP_SD: **K2** POVRŠINA SPREMEMBE: **3918 m²** SPREMEMBA PIP: **/** LISTI, KI SE SPREMINJAJO: **5-G0724** **tekstualni del** /	Predmetna zemljišča se nahajajo na poplavno ogroženem območju (pretežno razred velike poplavne nevarnosti) in deloma tudi v priobalnem pasu Bolske. Naselje Dolenja vas razpolaga z zadostnim obsegom zemljišč za gradnjo na drugih lokacijah. Zemljišča niso potrebna za ureditev območja kot celote (npr. zaradi gradnje prometnic, ureditve površin za mirujoči promet, zelenih površin ipd.) in jih je možno priključiti h kompleksu kmetijskih zemljišč. Spremembe na podlagi M1: /	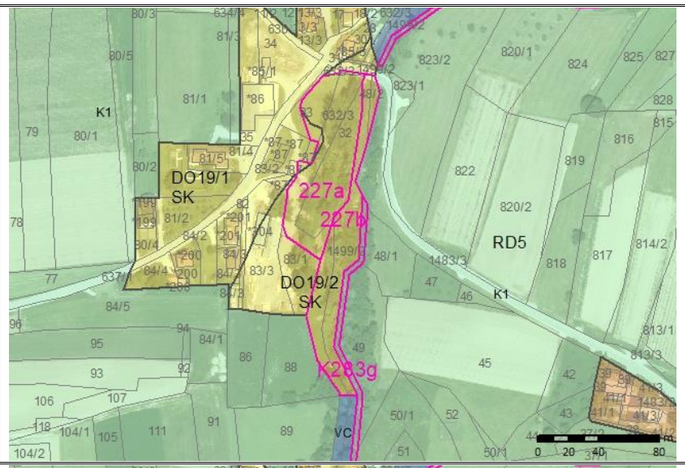	
227b	**TIP SPREMEMBE** A. RAZVOJ NASELIJ – krčitev **VSEBINA SPREMEMBE** **grafični del** EUP_OZN: **DO19** PODEUP_OZN: **DO19/1, DO19/2** EUP_SD: **RD5** PODEUP_SD: **/** PNRP_OZN: **SK** PNRP_SD: **VC** POVRŠINA SPREMEMBE: **2863 m²** SPREMEMBA PIP: **/** LISTI, KI SE SPREMINJAJO: **5-G0724** **tekstualni del** /	Predmetna zemljišča predstavljajo vodna zemljišča Bolske, zato se jim ustrezno spremeni namenska raba. Spremembe na podlagi M1: /	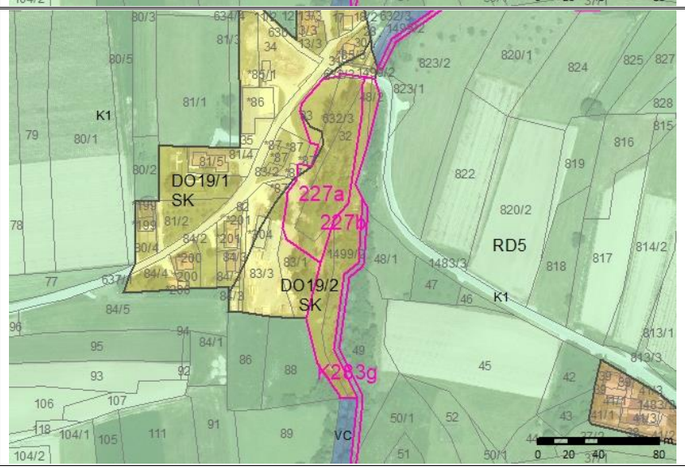	

Uporabljene kratice: ZPNačrt – Zakon o prostorskem načrtovanju (Ur.l. RS, št. 33/07, 70/08 – ZVO-1B, 108/09, 80/10 – ZUPUDPP, 43/11 – ZKZ-C, 57/12, 57/12 – ZUPUDPP-A, (109/12), 76/14 – odl. US in 14/15 – ZUUJFO); OPN – občinski prostorski načrt; SD – spremembe in dopolnitve; PIP – prostorski izvedbeni pogoji; NUP – nosilci urejanja prostora; UN – urbanistični načrt; EUP – enota urejanja prostora; podEUP – manjše območje znotraj enote urejanja prostora; OPPN – občinski podrobni prostorski načrt; GJI – gospodarska javna infrastruktura; ZKP – zemljiškokatastrski prikaz; JR – javna razgrnitev; EUP_OZN – oznaka EUP oziroma podEUP v veljavnem OPN; EUP_SD – oznaka EUP oziroma podEUP v spremembah in dopolnitvah OPN; PNRP_OZN – oznaka podrobnejše namenske rabe v veljavnem OPN; PNRP_SD – oznaka podrobnejše namenske rabe v spremembah in dopolnitvah OPN; MKGP – Ministrstvo za kmetijstvo, gozdarstvo in prehrano; MOP – Ministrstvo za okolje in prostor; DRSV – Direkcija RS za vode; ZGS – Zavod za gozdove Slovenije; MK – Ministrstvo za kulturo; ZRSVN – Zavod RS za varstvo narave

Pojasnilo k informativnim grafičnim prikazom: Pobude so prikazane na izsekih iz veljavnega OPN. Kot podlaga so uporabljeni DOF posnetki in ZKP. Za končno stanje gl. grafične prikaze SD ID OPN – št. 2.

Priloga 1: DOLENJA VAS

Zap. št.	Osnovni podatki	Obrazložitev	Informativni grafični prikaz	Fotografija
228	**TIP SPREMEMBE** D. DRUGO – uskladitev z dejanskim stanjem **VSEBINA SPREMEMBE** **grafični del** EUP_OZN: **RD5** PODEUP_OZN: **/** EUP_SD: **DO3** PODEUP_SD: **/** PNRP_OZN: **K1** PNRP_SD: **CDp** POVRŠINA SPREMEMBE: **318 m²** SPREMEMBA PIP: **/** LISTI, KI SE SPREMINJAJO: **5-G0724** **tekstualni del** /	Pri pobudi gre za uskladitev namenske rabe z dejanskim stanjem v prostoru. Meja zazidljivosti se razširi, tako da vključuje celotno funkcionalno zemljišče obstoječega proizvodnega objekta in se uskladi z mejami ZKP. Na območju ni varovanj ali omejitev, zaradi katerih bi bila gradnja posebej omejena oz. celo prepovedana. Spremembe na podlagi M1: /	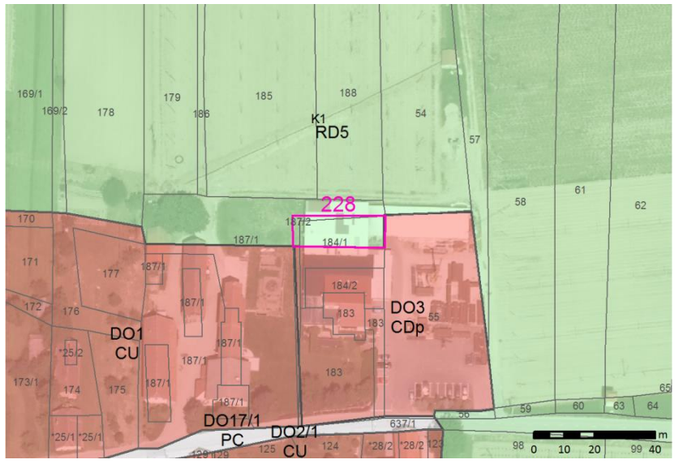	
229	**TIP SPREMEMBE** A. RAZVOJ NASELIJ – krčitev **VSEBINA SPREMEMBE** **grafični del** EUP_OZN: **DO2** PODEUP_OZN: **DO2 /2** EUP_SD: RD5 PODEUP_SD: / PNRP_OZN: **CU** PNRP_SD: **K1** POVRŠINA SPREMEMBE: **5970 m²** SPREMEMBA PIP: / LISTI, KI SE SPREMINJAJO: **5-G0724** **tekstualni del** /	Predmetna zemljišča se nahajajo na poplavno ogroženem območju (pretežno srednji razred srednje poplavne nevarnosti) in deloma tudi v priobalnem pasu Bolske. Naselje Dolenja vas razpolaga z zadostnim obsegom zemljišč za gradnjo na drugih lokacijah. Zemljišča niso potrebna za ureditev območja kot celote (npr. zaradi gradnje prometnic, ureditve površin za mirujoči promet, zelenih površin ipd.) in jih je možno priključiti h kompleksu kmetijskih zemljišč. Spremembe na podlagi M1: /	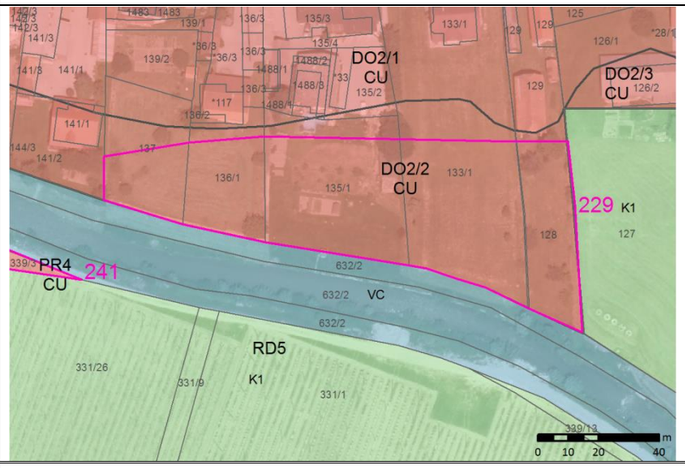	
230	**TIP SPREMEMBE** D. DRUGO – uskladitev z dejanskim stanjem **VSEBINA SPREMEMBE** **grafični del** EUP_OZN: **DO12** PODEUP_OZN: **/** EUP_SD: **DO17** PODEUP_SD: **DO17/3** PNRP_OZN: **SS** PNRP_SD: **PC** POVRŠINA SPREMEMBE: **125 m²** SPREMEMBA PIP: **/** LISTI, KI SE SPREMINJAJO: **4-G0723** **tekstualni del** /	Predmetna zemljišča v naravi predstavljajo površine obstoječega križišča, zato se podrobnejša namenska raba prostora ustrezno uskladi. Spremembe na podlagi M1: /	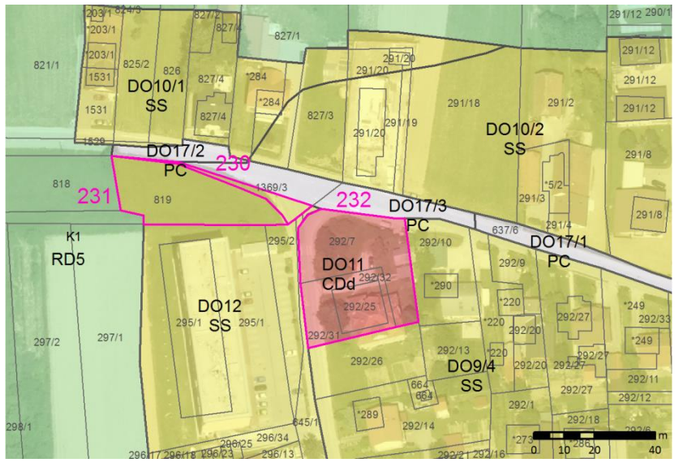	

Uporabljene kratice: ZPNačrt – Zakon o prostorskem načrtovanju (Ur.l. RS, št. 33/07, 70/08 – ZVO-1B, 108/09, 80/10 – ZUPUDPP, 43/11 – ZKZ-C, 57/12, 57/12 – ZUPUDPP-A, (109/12), 76/14 – odl. US in 14/15 – ZUUJFO); OPN – občinski prostorski načrt; SD – spremembe in dopolnitve; PIP – prostorski izvedbeni pogoji; NUP – nosilci urejanja prostora; UN – urbanistični načrt; EUP – enota urejanja prostora; podEUP – manjše območje znotraj enote urejanja prostora; OPPN – občinski podrobni prostorski načrt; GJI – gospodarska javna infrastruktura; ZKP – zemljiškokatastrski prikaz; JR – javna razgrnitev; EUP_OZN – oznaka EUP oziroma podEUP v veljavnem OPN; EUP_SD – oznaka EUP oziroma podEUP v spremembah in dopolnitvah OPN; PNRP_OZN – oznaka podrobnejše namenske rabe v veljavnem OPN; PNRP_SD – oznaka podrobnejše namenske rabe v spremembah in dopolnitvah OPN; MKGP – Ministrstvo za kmetijstvo, gozdarstvo in prehrano; MOP – Ministrstvo za okolje in prostor; DRSV – Direkcija RS za vode; ZGS – Zavod za gozdove Slovenije; MK – Ministrstvo za kulturo; ZRSVN – Zavod RS za varstvo narave

Pojasnilo k informativnim grafičnim prikazom: Pobude so prikazane na izsekih iz veljavnega OPN. Kot podlaga so uporabljeni DOF posnetki in ZKP. Za končno stanje gl. grafične prikaze SD ID OPN – št. 2.

Priloga 1: DOLENJA VAS

Zap. št.	Osnovni podatki	Obrazložitev	Informativni grafični prikaz	Fotografija
231	**TIP SPREMEMBE** A. RAZVOJ NASELIJ – krčitev **VSEBINA SPREMEMBE** **grafični del** EUP_OZN: **DO12** PODEUP_OZN: **/** EUP_SD: **RD5** PODEUP_SD: **/** PNRP_OZN: **SS** PNRP_SD: **K1** POVRŠINA SPREMEMBE: **850 m²** SPREMEMBA PIP: **/** LISTI, KI SE SPREMINJAJO: **4-G0723** **tekstualni del** /	Predmetna zemljišča se nahajajo na poplavno ogroženem območju (srednji razred poplavne nevarnosti) na robu naselja med večstanovanjskim objektom in cesto, naselje Dolenja vas pa razpolaga z zadostnim obsegom zemljišč za gradnjo na drugih lokacijah. Zemljišča niso potrebna za ureditev območja kot celote (npr. zaradi gradnje prometnic, ureditve površin za mirujoči promet, zelenih površin ipd.) in jih je možno priključiti h kompleksu kmetijskih zemljišč. Spremembe na podlagi M1: /	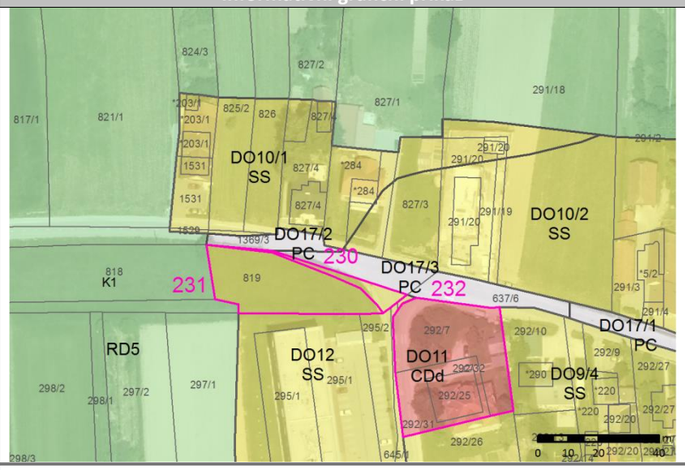	
232	**TIP SPREMEMBE** D. DRUGO – uskladitev z dejanskim stanjem **VSEBINA SPREMEMBE** **grafični del** EUP_OZN: **DO11** PODEUP_OZN: **/** EUP_SD: **DO11** PODEUP_SD: **/** PNRP_OZN: **CDd** PNRP_SD: **SS** POVRŠINA SPREMEMBE: **1458 m²** SPREMEMBA PIP: **/** LISTI, KI SE SPREMINJAJO: **4-G0723** **tekstualni del** preglednica EUP, posebne določbe	V zahodnem delu Dolenje vasi se nahaja vila z vrtom iz začetka 20. stoletja, registrirana kot kulturna dediščina (EŠD 21802). Stavba se uporablja izključno v stanovanjske namene, zato se podrobnejša namenska raba prostora ustrezno uskladi. Spremembe na podlagi M1: Na podlagi mnenja MK so bile dopolnjene posebne določbe tako, da se omejuje gradnja novih stavb na območju (dopustne so dozidave in nadzidave pod pogoji pristojnega organa za varstvo kulturne dediščine).	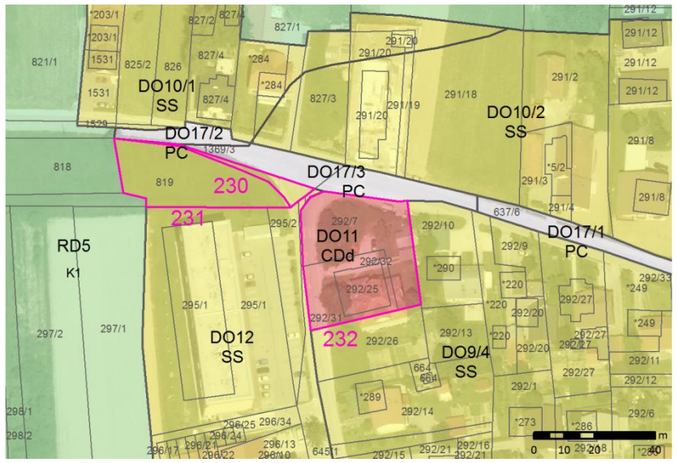	
233	**TIP SPREMEMBE** A. RAZVOJ NASELIJ – notranji razvoj **VSEBINA SPREMEMBE** **grafični del** EUP_OZN: **DO14** PODEUP_OZN: **/** EUP_SD: **DO 13** PODEUP_SD: **/** PNRP_OZN: **SK** PNRP_SD: **CDd** POVRŠINA SPREMEMBE: **2885 m²** SPREMEMBA PIP: **/** LISTI, KI SE SPREMINJAJO: **4-G0723** **tekstualni del** preglednica EUP, posebne določbe	Predmetna zemljišča se nahajajo na južnem robu Dolenje vasi (na širšem območju občinskega središča) med Bolsko, obstoječo cesto proti Preboldu in načrtovano prometno povezavo Kaplja vas – Dolenja vas – gospodarska cona Prebold. Glede na obstoječe dejavnosti (trgovska stavba na območju EUP z oznako DO13) in neposredno bližino gospodarske cone Prebold se površine med načrtovano prometnico in gospodarsko cono namenijo centralnim dejavnostim, pretežno namenjenim poslovnim dejavnostim in bivanju. Območje se zaenkrat nahaja v srednjem razredu poplavne nevarnosti, po izvedbi omilitvenih ukrepov iz Hidrološko hidravlične analize in zasnove omilitvenih ukrepov za zmanjšanje poplavne ogroženosti na območjih ob Savinji in Bolski v občini Prebold (IZVO-R , projektiranje in inženiring d.o.o., januar 2018) pa bo uvrščeno v preostali razred poplavne nevarnosti. Spremembe na podlagi M1: Na podlagi mnenja DRSV so bile dodane posebne določbe glede upoštevanja rezultatov izdelane hidrološko hidravlične študije.	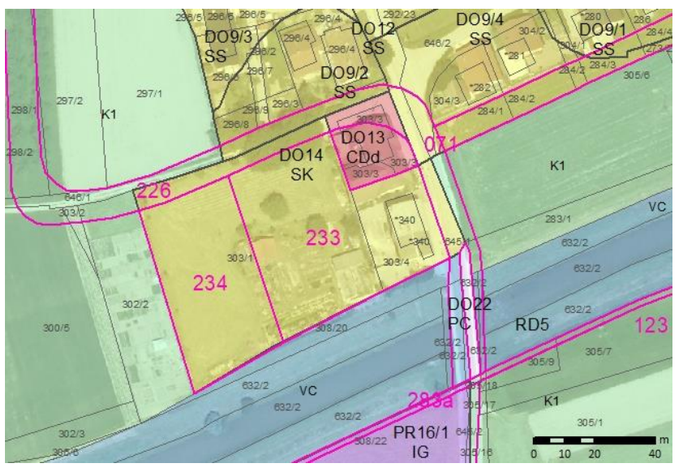	

Uporabljene kratice: ZPNačrt – Zakon o prostorskem načrtovanju (Ur.l. RS, št. 33/07, 70/08 – ZVO-1B, 108/09, 80/10 – ZUPUDPP, 43/11 – ZKZ-C, 57/12, 57/12 – ZUPUDPP-A, (109/12), 76/14 – odl. US in 14/15 – ZUUJFO); OPN – občinski prostorski načrt; SD – spremembe in dopolnitve; PIP – prostorski izvedbeni pogoji; NUP – nosilci urejanja prostora; UN – urbanistični načrt; EUP – enota urejanja prostora; podEUP – manjše območje znotraj enote urejanja prostora; OPPN – občinski podrobni prostorski načrt; GJI – gospodarska javna infrastruktura; ZKP – zemljiškokatastrski prikaz; JR – javna razgrnitev; EUP_OZN – oznaka EUP oziroma podEUP v veljavnem OPN; EUP_SD – oznaka EUP oziroma podEUP v spremembah in dopolnitvah OPN; PNRP_OZN – oznaka podrobnejše namenske rabe v veljavnem OPN; PNRP_SD – oznaka podrobnejše namenske rabe v spremembah in dopolnitvah OPN; MKGP – Ministrstvo za kmetijstvo, gozdarstvo in prehrano; MOP – Ministrstvo za okolje in prostor; DRSV – Direkcija RS za vode; ZGS – Zavod za gozdove Slovenije; MK – Ministrstvo za kulturo; ZRSVN – Zavod RS za varstvo narave

Pojasnilo k informativnim grafičnim prikazom: Pobude so prikazane na izsekih iz veljavnega OPN. Kot podlaga so uporabljeni DOF posnetki in ZKP. Za končno stanje gl. grafične prikaze SD ID OPN – št. 2.

Priloga 1: DOLENJA VAS

Zap. št.	Osnovni podatki	Obrazložitev	Informativni grafični prikaz	Fotografija
234	**TIP SPREMEMBE** A. RAZVOJ NASELIJ – notranji razvoj **VSEBINA SPREMEMBE** **grafični del** EUP_OZN: **DO14** PODEUP_OZN: **/** EUP_SD: **DO14** PODEUP_SD: **/** PNRP_OZN: **SK** PNRP_SD: **ZS** POVRŠINA SPREMEMBE: **1938 m²** SPREMEMBA PIP: **/** LISTI, KI SE SPREMINJAJO: **4-G0723** **tekstualni del** preglednica EUP, posebne določbe	Predmetna zemljišča se nahajajo na jugozahodnem robu Dolenje vasi (na širšem območju občinskega središča) med Bolsko, in načrtovano prometno povezavo Kaplja vas – Dolenja vas – gospodarska cona Prebold. Zaenkrat so v kmetijski rabi. Na območju je načrtovana ureditev javnih športnorekreacijskih zelenih površin (igrišč, parkovnih ureditev ipd.), ki bodo primarno namenjene prebivalcem stanovanjskih območij, ki se nahajajo v neposredni bližini (večstanovanjska gradnja na območju EUP z oznako DO12, enodružinska gradnja na zahodnem delu Dolenje vasi) in nimajo urejenih ustreznih skupnih zelenih površin (otroških igrišč, površin za počitek in rekreacijo ipd.). Urejeno območje bo predstavljalo pomembno programsko obogatitev Dolenje vasi, pa tudi širšega območja občinskega središča. Neposredno ga je mogoče povezati tudi z načrtovanimi peš in kolesarskimi potmi ob Bolski. Spremembe na podlagi M1: Na podlagi mnenja DRSV so bile dodane posebne določbe glede upoštevanja rezultatov izdelane hidrološko hidravlične študije.	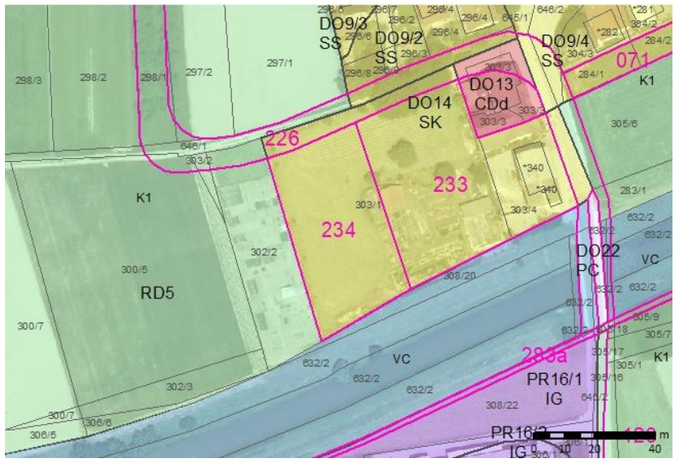	
305	**TIP SPREMEMBE** A. RAZVOJ NASELIJ – širitev **VSEBINA SPREMEMBE** **grafični del** EUP_OZN: **RD5** PODEUP_OZN: **/** EUP_SD: **RD5** PODEUP_SD: **/** PNRP_OZN: **K1** PNRP_SD: **PC** POVRŠINA SPREMEMBE: **170 m²** SPREMEMBA PIP: **/** LISTI, KI SE SPREMINJAJO: **5-G0724** **tekstualni del** /	Predmetna zemljišča se nahajajo na severnem robu Dolenje vasi (na širšem območju občinskega središča) in predstavljajo površine za ureditev dostopa za območje EUP z oznako DO5 (predvideno urejanje z OPPN). Območje EUP z oznako DO5 ima glede na trenutno stanje možnost priključevanja na prometno omrežje le preko regionalne ceste, kar je manj primerno, saj je ta cesta prometno zelo obremenjena, v neposredni bližini pa se nahaja več obstoječih priključkov. V skladu z Zakon o kmetijskih zemljiščih (Uradni list RS, št. 71/11 – uradno prečiščeno besedilo, 58/12, 27/16, 27/17 – ZKme-1D in 79/17) namreč gradnja novih dostopov za območja naselij ni možna preko kmetijskih zemljišč. S priključevanjem območja na obstoječo javno pot JP 991775 severno od območja bo možno izkoristiti obstoječe priključke na regionalno cesto. Predviden poseg na kmetijska zemljišča je minimalen. Spremembe na podlagi M1: Pobuda je bila dodana po M1 z namenom zagotovitve ustreznega dostopa za realizacijo OPPN. OP.: POBUDA JE POGOJNO POZITIVNA – V CELOTI BO LAHKO UPOŠTEVANA LE OB PRIDOBITVI POZITIVNEGA DRUGEGA MNENJA NOSILCEV UREJANJA PROSTORA (LE-TI SE DO POBUDE ŠE NISO OPREDELJEVALI)!	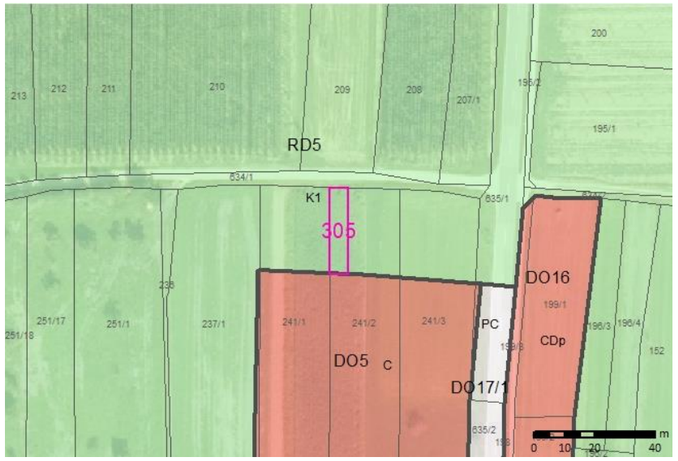	NI FOTOGRAFIJE

Uporabljene kratice: ZPNačrt – Zakon o prostorskem načrtovanju (Ur.l. RS, št. 33/07, 70/08 – ZVO-1B, 108/09, 80/10 – ZUPUDPP, 43/11 – ZKZ-C, 57/12, 57/12 – ZUPUDPP-A, (109/12), 76/14 – odl. US in 14/15 – ZUUJFO); OPN – občinski prostorski načrt; SD – spremembe in dopolnitve; PIP – prostorski izvedbeni pogoji; NUP – nosilci urejanja prostora; UN – urbanistični načrt; EUP – enota urejanja prostora; podEUP – manjše območje znotraj enote urejanja prostora; OPPN – občinski podrobni prostorski načrt; GJI – gospodarska javna infrastruktura; ZKP – zemljiškokatastrski prikaz; JR – javna razgrnitev; EUP_OZN – oznaka EUP oziroma podEUP v veljavnem OPN; EUP_SD – oznaka EUP oziroma podEUP v spremembah in dopolnitvah OPN; PNRP_OZN – oznaka podrobnejše namenske rabe v veljavnem OPN; PNRP_SD – oznaka podrobnejše namenske rabe v spremembah in dopolnitvah OPN; MKGP – Ministrstvo za kmetijstvo, gozdarstvo in prehrano; MOP – Ministrstvo za okolje in prostor; DRSV – Direkcija RS za vode; ZGS – Zavod za gozdove Slovenije; MK – Ministrstvo za kulturo; ZRSVN – Zavod RS za varstvo narave

Pojasnilo k informativnim grafičnim prikazom: Pobude so prikazane na izsekih iz veljavnega OPN. Kot podlaga so uporabljeni DOF posnetki in ZKP. Za končno stanje gl. grafične prikaze SD ID OPN – št. 2.

Priloga 2: KAPLJA VAS

Zap. št.	Osnovni podatki	Obrazložitev	Informativni grafični prikaz	Fotografija
133	**TIP SPREMEMBE** C. RAZPRŠENA POSELITEV – funkcionalna zaokrožitev obstoječe dejavnosti **VSEBINA SPREMEMBE** **grafični del** EUP_OZN: **HD1** PODEUP_OZN: **/** EUP_SD: **GO4** PODEUP_SD: **/** PNRP_OZN: **K2** PNRP_SD: **As** POVRŠINA SPREMEMBE: **1684 m²** SPREMEMBA PIP: **/** LISTI, KI SE SPREMINJAJO: **4-G0723** **tekstualni del** /	S pobudo je predlagana širitev območja razpršene poselitve. Le-ta je dopustna le v izjemnih primerih, ko gre za posege iz 44. in 45. člena ZPNačrt, ki jih ni možno ali primerno umeščati v naselja (posegi, ki neposredno služijo kmetijski, gozdarski ali turistični dejavnosti, posegi za rabo naravnih dobrin in sanacijo opuščenih območij izkoriščanja ipd.) in le, če se s tem ohranja prepoznavne značilnosti prostora, skladno z usmeritvami iz 22. člena ZPNačrt. Predmetna pobuda se navezuje na obstoječe območje razpršene poselitve. Ujeta je med obstoječo pozidavo, cesto in gozdnim robom. Lokacija je v preteklosti že bila pozidana, kar je razvidno iz zemljiško katastrskega prikaza (stavbišče). Na območju ni varovanj ali omejitev, zaradi katerih bi bila gradnja posebej omejena oz. celo prepovedana. Spremembe na podlagi M1: /	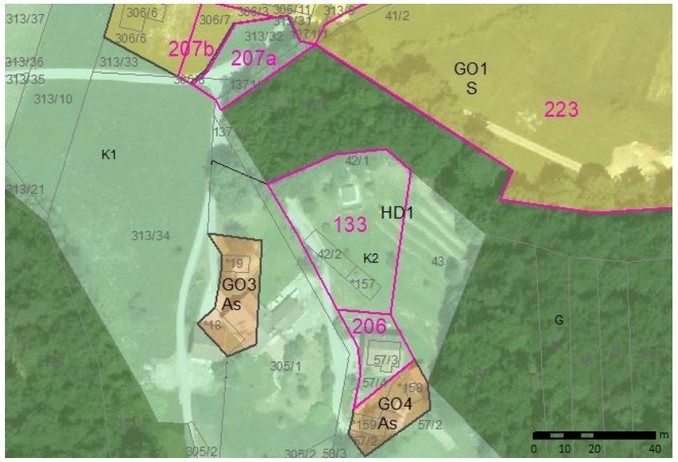	
137/ 138/20 5	**TIP SPREMEMBE** D. DRUGO – uskladitev z dejanskim stanjem **VSEBINA SPREMEMBE** **grafični del** EUP_OZN: **HD1** PODEUP_OZN: **/** EUP_SD: **GO14** PODEUP_SD: **/** PNRP_OZN: **K2** PNRP_SD: **As** POVRŠINA SPREMEMBE: **5692 m²** SPREMEMBA PIP: **/** LISTI, KI SE SPREMINJAJO: **4-G0723** **tekstualni del** preglednica EUP	Pri pobudi gre za uskladitev namenske rabe z dejanskim stanjem v prostoru. Na lokaciji obstoječih počitniških hiš se v obsegu, ki ustreza funkcionalnim zemljiščem stavb, opredelijo stavbna zemljišča. Na območju ni varovanj ali omejitev, zaradi katerih bi bila gradnja posebej omejena oz. celo prepovedana. Spremembe na podlagi M1: /	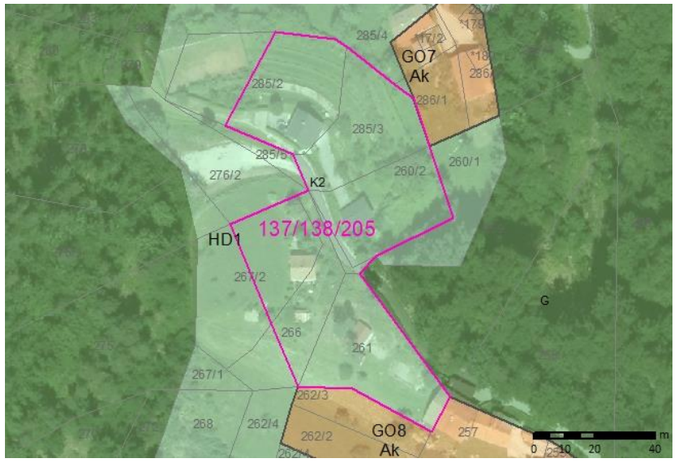	
206	**TIP SPREMEMBE** D. DRUGO – uskladitev z dejanskim stanjem **VSEBINA SPREMEMBE** **grafični del** EUP_OZN: **HD1** PODEUP_OZN: **/** EUP_SD: **GO4** PODEUP_SD: **/** PNRP_OZN: **K2** PNRP_SD: **As** POVRŠINA SPREMEMBE: **406 m²** SPREMEMBA PIP: **/** LISTI, KI SE SPREMINJAJO: **4-G0723** **tekstualni del** **/**	Pri pobudi gre za uskladitev namenske rabe z dejanskim stanjem v prostoru. Na lokaciji obstoječe stanovanjske hiše se v obsegu, ki ustreza funkcionalnemu zemljišču stavbe, opredelijo stavbna zemljišča. Na območju ni varovanj ali omejitev, zaradi katerih bi bila gradnja posebej omejena oz. celo prepovedana. Spremembe na podlagi M1: /	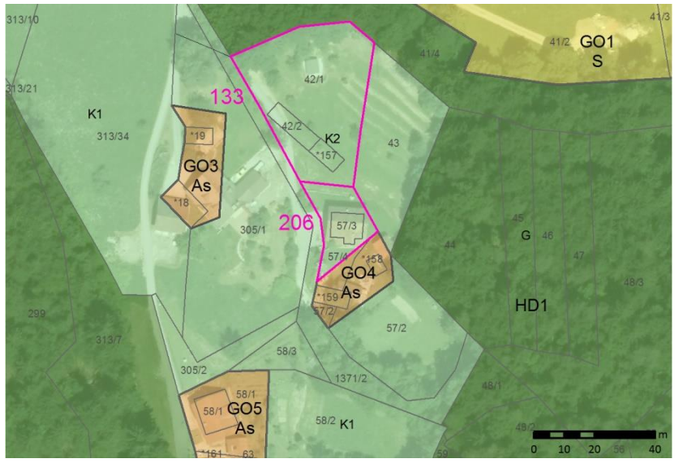	

Uporabljene kratice: ZPNačrt – Zakon o prostorskem načrtovanju (Ur.l. RS, št. 33/07, 70/08 – ZVO-1B, 108/09, 80/10 – ZUPUDPP, 43/11 – ZKZ-C, 57/12, 57/12 – ZUPUDPP-A, (109/12), 76/14 – odl. US in 14/15 – ZUUJFO); OPN – občinski prostorski načrt; SD – spremembe in dopolnitve; PIP – prostorski izvedbeni pogoji; NUP – nosilci urejanja prostora; UN – urbanistični načrt; EUP – enota urejanja prostora; podEUP – manjše območje znotraj enote urejanja prostora; OPPN – občinski podrobni prostorski načrt; GJI – gospodarska javna infrastruktura; ZKP – zemljiškokatastrski prikaz; JR – javna razgrnitev; EUP_OZN – oznaka EUP oziroma podEUP v veljavnem OPN; EUP_SD – oznaka EUP oziroma podEUP v spremembah in dopolnitvah OPN; PNRP_OZN – oznaka podrobnejše namenske rabe v veljavnem OPN; PNRP_SD – oznaka podrobnejše namenske rabe v spremembah in dopolnitvah OPN; MKGP – Ministrstvo za kmetijstvo, gozdarstvo in prehrano; MOP – Ministrstvo za okolje in prostor; DRSV – Direkcija RS za vode; ZGS – Zavod za gozdove Slovenije; MK – Ministrstvo za kulturo; ZRSVN – Zavod RS za varstvo narave

Pojasnilo k informativnim grafičnim prikazom: Pobude so prikazane na izsekih iz veljavnega OPN. Kot podlaga so uporabljeni DOF posnetki in ZKP. Za končno stanje gl. grafične prikaze SD ID OPN – št. 2.

Priloga 2: KAPLJA VAS

Zap. št.	Osnovni podatki	Obrazložitev	Informativni grafični prikaz	Fotografija
207a	**TIP SPREMEMBE** A. RAZVOJ NASELIJ – širitev **VSEBINA SPREMEMBE** **grafični del** EUP_OZN: **HD1** PODEUP_OZN: **/** EUP_SD: **GO15** PODEUP_SD: **/** PNRP_OZN: **K1** PNRP_SD: **SS** POVRŠINA SPREMEMBE: **593 m²** SPREMEMBA PIP: **/** LISTI, KI SE SPREMINJAJO: **1-G2523** **tekstualni del** preglednica EUP	V skladu z ZPNačrt se prostorski razvoj prednostno usmerja v naselja (notranji razvoj, prenova), širitve naselij pa so dopustne ob izpolnjevanju določenih pogojev. Ti pogoji so med drugim opremljenost, naselja, bilanca nezazidanih stavbnih zemljišč (le-teh mora biti v naselju čim manj), demografska slika, ohranjanje naravnih virov in drugih kvalitet prostora ipd. Kaplja vas razpolaga z nekaj nezazidanimi stavbnimi zemljišči, vendar pa so v neposredni bližini pobude predlagani tudi večji izvzemi stavbnih zemljišč. Širitev kot je predlagana v pobudi (skupaj z zap. št. 207b) se izjemoma upošteva, ker gre za minimalno zaokrožitev, s katero se zapolnjuje vrzel v obstoječi pozidavi na komunalno opremljeni lokaciji. Na območju ni varovanj ali omejitev, zaradi katerih bi bila gradnja posebej omejena oz. celo prepovedana. Spremembe na podlagi M1: /	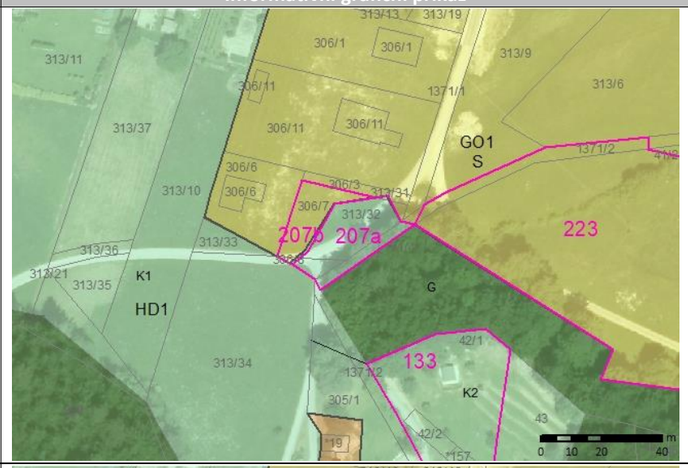	
207b	**TIP SPREMEMBE** A. RAZVOJ NASELIJ – sprememba OPPN **VSEBINA SPREMEMBE** **grafični del** EUP_OZN: **GO1** PODEUP_OZN: **/** EUP_SD: **GO15** PODEUP_SD: **/** PNRP_OZN: **S** PNRP_SD: **SS** POVRŠINA SPREMEMBE: **321 m²** SPREMEMBA PIP: **iz OPPN v PIP** LISTI, KI SE SPREMINJAJO: **4-G0723** **tekstualni del** preglednica EUP, delna ukinitev OPPN	V skladu z ZPNačrt se prostorski razvoj prednostno usmerja v naselja (notranji razvoj, prenova), širitve naselij pa so dopustne ob izpolnjevanju določenih pogojev. Ti pogoji so med drugim opremljenost, naselja, bilanca nezazidanih stavbnih zemljišč (le-teh mora biti v naselju čim manj), demografska slika, ohranjanje naravnih virov in drugih kvalitet prostora ipd. Kaplja vas razpolaga z nekaj nezazidanimi stavbnimi zemljišči, vendar pa so v neposredni bližini pobude predlagani tudi večji izvzemi stavbnih zemljišč. Širitev kot je predlagana v pobudi (skupaj z zap. št. 207a) se izjemoma upošteva, ker gre za minimalno zaokrožitev, s katero se zapolnjuje vrzel v obstoječi pozidavi na komunalno opremljeni lokaciji. Delno se ukinja Odlok o občinskem podrobnem prostorskem načrtu za območje urejanja HRIBOVITI DEL GORICA GO-1 (Uradni list RS, št. 52/13), ki trenutno velja na obravnavanem območju, vendar ne omogoča načrtovane gradnje. Spremembe na podlagi M1: /	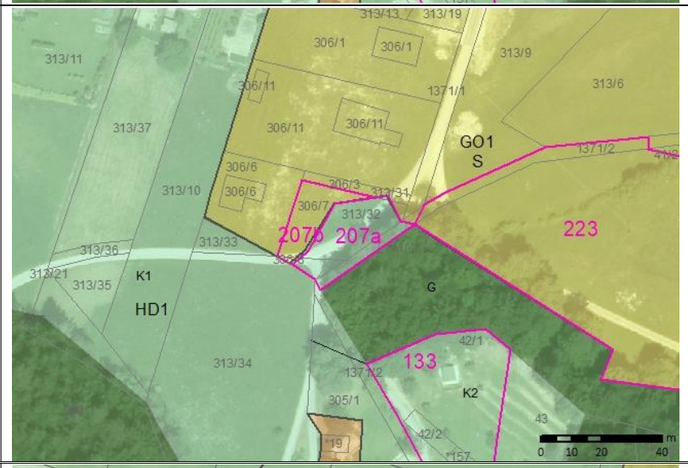	
222	**TIP SPREMEMBE** A. RAZVOJ NASELIJ – krčitev **VSEBINA SPREMEMBE** **grafični del** EUP_OZN: **KA1** PODEUP_OZN: **/** EUP_SD: **RD5** PODEUP_SD: **/** PNRP_OZN: **SK** PNRP_SD: **K1** POVRŠINA SPREMEMBE: **624 m²** SPREMEMBA PIP: **/** LISTI, KI SE SPREMINJAJO: **4-G0723** **tekstualni del** /	Predmetna zemljišča se nahajajo na poplavno ogroženem območju (pretežno razred srednje in velike poplavne nevarnosti) in deloma tudi v priobalnem pasu Bolske, naselje Kaplja vas pa razpolaga z zadostnim obsegom zemljišč za gradnjo na drugih lokacijah. Zemljišča niso potrebna za ureditev območja kot celote (npr. zaradi gradnje prometnic, ureditve površin za mirujoči promet, zelenih površin ipd.) in jih je možno priključiti h kompleksu kmetijskih zemljišč. Spremembe na podlagi M1: /	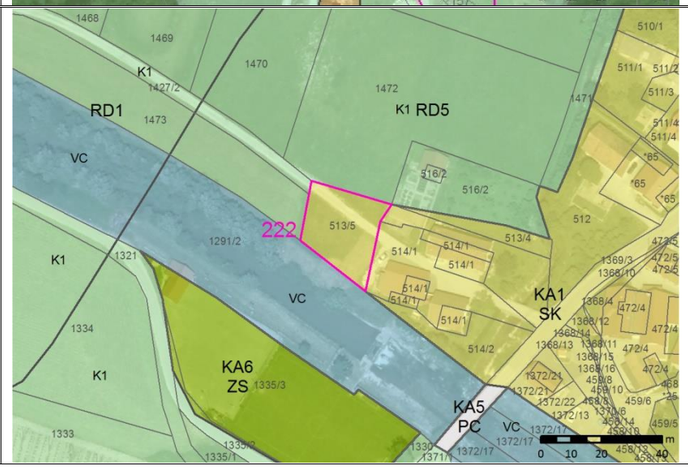	

Uporabljene kratice: ZPNačrt – Zakon o prostorskem načrtovanju (Ur.l. RS, št. 33/07, 70/08 – ZVO-1B, 108/09, 80/10 – ZUPUDPP, 43/11 – ZKZ-C, 57/12, 57/12 – ZUPUDPP-A, (109/12), 76/14 – odl. US in 14/15 – ZUUJFO); OPN – občinski prostorski načrt; SD – spremembe in dopolnitve; PIP – prostorski izvedbeni pogoji; NUP – nosilci urejanja prostora; UN – urbanistični načrt; EUP – enota urejanja prostora; podEUP – manjše območje znotraj enote urejanja prostora; OPPN – občinski podrobni prostorski načrt; GJI – gospodarska javna infrastruktura; ZKP – zemljiškokatastrski prikaz; JR – javna razgrnitev; EUP_OZN – oznaka EUP oziroma podEUP v veljavnem OPN; EUP_SD – oznaka EUP oziroma podEUP v spremembah in dopolnitvah OPN; PNRP_OZN – oznaka podrobnejše namenske rabe v veljavnem OPN; PNRP_SD – oznaka podrobnejše namenske rabe v spremembah in dopolnitvah OPN; MKGP – Ministrstvo za kmetijstvo, gozdarstvo in prehrano; MOP – Ministrstvo za okolje in prostor; DRSV – Direkcija RS za vode; ZGS – Zavod za gozdove Slovenije; MK – Ministrstvo za kulturo; ZRSVN – Zavod RS za varstvo narave

Pojasnilo k informativnim grafičnim prikazom: Pobude so prikazane na izsekih iz veljavnega OPN. Kot podlaga so uporabljeni DOF posnetki in ZKP. Za končno stanje gl. grafične prikaze SD ID OPN – št. 2.

Priloga 2: KAPLJA VAS

Zap. št.	Osnovni podatki	Obrazložitev	Informativni grafični prikaz	Fotografija
223	**TIP SPREMEMBE** A. RAZVOJ NASELIJ – krčitev **VSEBINA SPREMEMBE** **grafični del** EUP_OZN: **GO1** PODEUP_OZN: **/** EUP_SD: **HD1** PODEUP_SD: **/** PNRP_OZN: **S** PNRP_SD: **K2** POVRŠINA SPREMEMBE: **7603 m²** SPREMEMBA PIP: **iz OPPN v PIP** LISTI, KI SE SPREMINJAJO: **4-G0723** **tekstualni del** delna ukinitev OPPN	Predmetna zemljišča se nahajajo na strmini na južnem delu območja OPPN GO1 [ureja se z Odlokom o občinskem podrobnem prostorskem načrtu za območje urejanja HRIBOVITI DEL GORICA GO-1 (Ur.l. RS, št. 52/13)], naselje Kaplja vas pa razpolaga z zadostnim obsegom zemljišč za gradnjo na drugih lokacijah (tudi v neposredni bližini pobude). Zemljišča niso potrebna za ureditev območja kot celote (npr. zaradi gradnje prometnic, ureditve površin za mirujoči promet, zelenih površin ipd.) in jih je možno priključiti h kompleksu kmetijskih zemljišč. Delno se ukinja Odlok o občinskem podrobnem prostorskem načrtu za območje urejanja HRIBOVITI DEL GORICA GO-1 (Uradni list RS, št. 52/13), ki trenutno velja na obravnavanem območju, vendar ne omogoča gradenj. Spremembe na podlagi M1: /	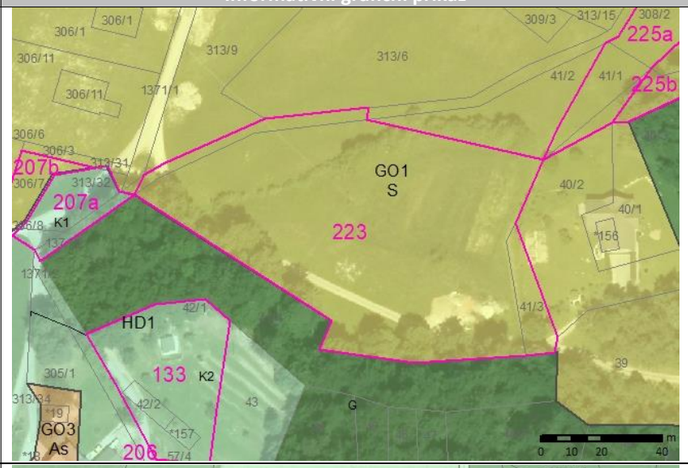	
224	**TIP SPREMEMBE** A. RAZVOJ NASELIJ – krčitev **VSEBINA SPREMEMBE** **grafični del** EUP_OZN: **GO1** PODEUP_OZN: **/** EUP_SD: **RD5** PODEUP_SD: **/** PNRP_OZN: **S** PNRP_SD: **K1** POVRŠINA SPREMEMBE: **2185 m²** SPREMEMBA PIP: **iz OPPN v PIP** LISTI, KI SE SPREMINJAJO: **4-G0723** **tekstualni del** delna ukinitev OPPN	Predmetna zemljišča se nahajajo na strmini na južnem delu območja OPPN GO1 [ureja se z Odlokom o občinskem podrobnem prostorskem načrtu za območje urejanja HRIBOVITI DEL GORICA GO-1 (Ur.l. RS, št. 52/13)], naselje Kaplja vas pa razpolaga z zadostnim obsegom zemljišč za gradnjo na drugih lokacijah (tudi v neposredni bližini pobude). Zemljišča niso potrebna za ureditev območja kot celote (npr. zaradi gradnje prometnic, ureditve površin za mirujoči promet, zelenih površin ipd.) in jih je možno priključiti h kompleksu kmetijskih zemljišč. Delno se ukinja Odlok o občinskem podrobnem prostorskem načrtu za območje urejanja HRIBOVITI DEL GORICA GO-1 (Uradni list RS, št. 52/13), ki trenutno velja na obravnavanem območju, vendar ne omogoča gradenj. Spremembe na podlagi M1: /	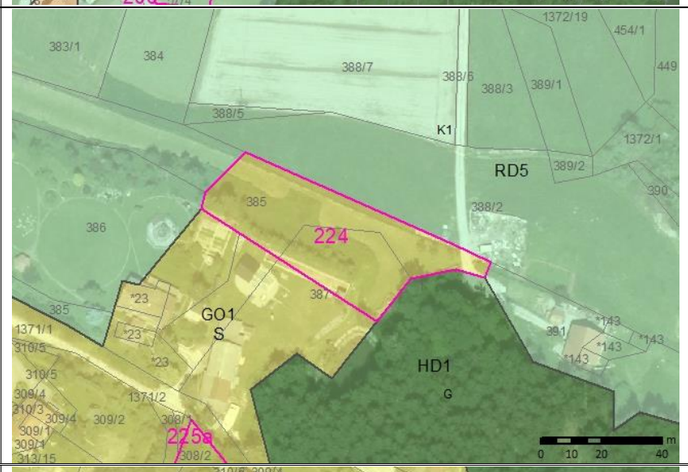	
225a	**TIP SPREMEMBE** A. RAZVOJ NASELIJ – krčitev **VSEBINA SPREMEMBE** **grafični del** EUP_OZN: **GO1** PODEUP_OZN: **/** EUP_SD: **HD1** PODEUP_SD: **/** PNRP_OZN: **S** PNRP_SD: **K2** POVRŠINA SPREMEMBE: **3451 m²** SPREMEMBA PIP: **iz OPPN v PIP** LISTI, KI SE SPREMINJAJO: **4-G0723** **tekstualni del** delna ukinitev OPPN	Predmetna zemljišča se nahajajo na strmini na južnem delu območja OPPN GO1 [ureja se z Odlokom o občinskem podrobnem prostorskem načrtu za območje urejanja HRIBOVITI DEL GORICA GO-1 (Ur.l. RS, št. 52/13)], naselje Kaplja vas pa razpolaga z zadostnim obsegom zemljišč za gradnjo na drugih lokacijah (tudi v neposredni bližini pobude). Zemljišča niso potrebna za ureditev območja kot celote (npr. zaradi gradnje prometnic, ureditve površin za mirujoči promet, zelenih površin ipd.) in jih je možno priključiti h kompleksu kmetijskih zemljišč. Delno se ukinja Odlok o občinskem podrobnem prostorskem načrtu za območje urejanja HRIBOVITI DEL GORICA GO-1 (Uradni list RS, št. 52/13), ki trenutno velja na obravnavanem območju, vendar ne omogoča gradenj. Spremembe na podlagi M1: /	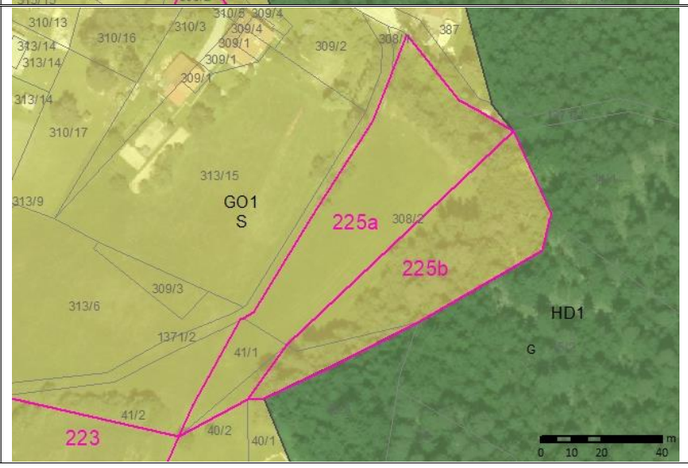	

Uporabljene kratice: ZPNačrt – Zakon o prostorskem načrtovanju (Ur.l. RS, št. 33/07, 70/08 – ZVO-1B, 108/09, 80/10 – ZUPUDPP, 43/11 – ZKZ-C, 57/12, 57/12 – ZUPUDPP-A, (109/12), 76/14 – odl. US in 14/15 – ZUUJFO); OPN – občinski prostorski načrt; SD – spremembe in dopolnitve; PIP – prostorski izvedbeni pogoji; NUP – nosilci urejanja prostora; UN – urbanistični načrt; EUP – enota urejanja prostora; podEUP – manjše območje znotraj enote urejanja prostora; OPPN – občinski podrobni prostorski načrt; GJI – gospodarska javna infrastruktura; ZKP – zemljiškokatastrski prikaz; JR – javna razgrnitev; EUP_OZN – oznaka EUP oziroma podEUP v veljavnem OPN; EUP_SD – oznaka EUP oziroma podEUP v spremembah in dopolnitvah OPN; PNRP_OZN – oznaka podrobnejše namenske rabe v veljavnem OPN; PNRP_SD – oznaka podrobnejše namenske rabe v spremembah in dopolnitvah OPN; MKGP – Ministrstvo za kmetijstvo, gozdarstvo in prehrano; MOP – Ministrstvo za okolje in prostor; DRSV – Direkcija RS za vode; ZGS – Zavod za gozdove Slovenije; MK – Ministrstvo za kulturo; ZRSVN – Zavod RS za varstvo narave

Pojasnilo k informativnim grafičnim prikazom: Pobude so prikazane na izsekih iz veljavnega OPN. Kot podlaga so uporabljeni DOF posnetki in ZKP. Za končno stanje gl. grafične prikaze SD ID OPN – št. 2.

Priloga 2: KAPLJA VAS

Zap. št.	Osnovni podatki	Obrazložitev	Informativni grafični prikaz	Fotografija
225b	**TIP SPREMEMBE** A. RAZVOJ NASELIJ – krčitev **VSEBINA SPREMEMBE** **grafični del** EUP_OZN: **GO1** PODEUP_OZN: **/** EUP_SD: **HD1** PODEUP_SD: **/** PNRP_OZN: **S** PNRP_SD: **G** POVRŠINA SPREMEMBE: **2687 m²** SPREMEMBA PIP: **iz OPPN v PIP** LISTI, KI SE SPREMINJAJO: **4-G0723** **tekstualni del** delna ukinitev OPPN	Predmetna zemljišča se nahajajo na strmini na južnem delu območja OPPN GO1 [ureja se z Odlokom o občinskem podrobnem prostorskem načrtu za območje urejanja HRIBOVITI DEL GORICA GO-1 (Ur.l. RS, št. 52/13)], naselje Kaplja vas pa razpolaga z zadostnim obsegom zemljišč za gradnjo na drugih lokacijah (tudi v neposredni bližini pobude). Zemljišča niso potrebna za ureditev območja kot celote (npr. zaradi gradnje prometnic, ureditve površin za mirujoči promet, zelenih površin ipd.) in jih je možno priključiti h kompleksu gozdnih zemljišč. Delno se ukinja Odlok o občinskem podrobnem prostorskem načrtu za območje urejanja HRIBOVITI DEL GORICA GO-1 (Uradni list RS, št. 52/13), ki trenutno velja na obravnavanem območju, vendar ne omogoča gradenj. Spremembe na podlagi M1: /	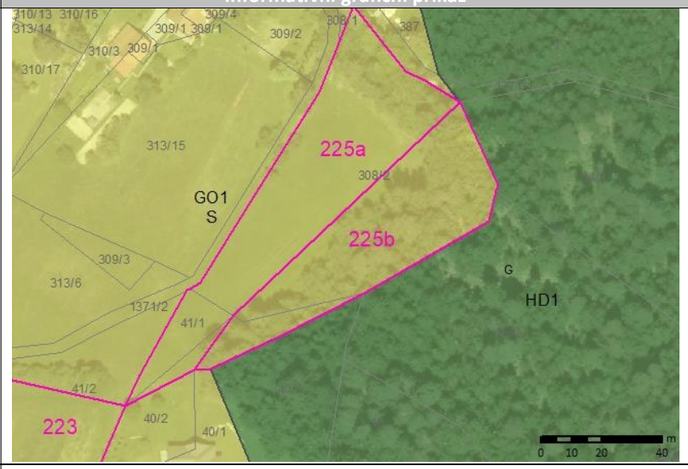	
270	**TIP SPREMEMBE** D. DRUGO – uskladitev z dejanskim stanjem **VSEBINA SPREMEMBE** **grafični del** EUP_OZN: **KA8** PODEUP_OZN: **/** EUP_SD: **KA8** PODEUP_SD: **/** PNRP_OZN: **CDd** PNRP_SD: **PL** POVRŠINA SPREMEMBE: **3301 m²** SPREMEMBA PIP: **/** LISTI, KI SE SPREMINJAJO: **4-G0723** **tekstualni del** posebna določba	Pri pobudi gre za uskladitev namenske rabe z dejanskim stanjem v prostoru. Na lokaciji hangarjev in drugih spremljajočih objektov vzletišča v Kaplji vasi se namenska raba spremeni iz površin centralnih dejavnosti v površine letališč tako da omogoča izključno gradnje za potrebe vzletišča. Obstoječe posebne določbe za območje se ohranjajo. Spremembe na podlagi M1: Na podlagi mnenja DRSV so bile dodane posebne določbe glede upoštevanja rezultatov izdelane hidrološko hidravlične študije.	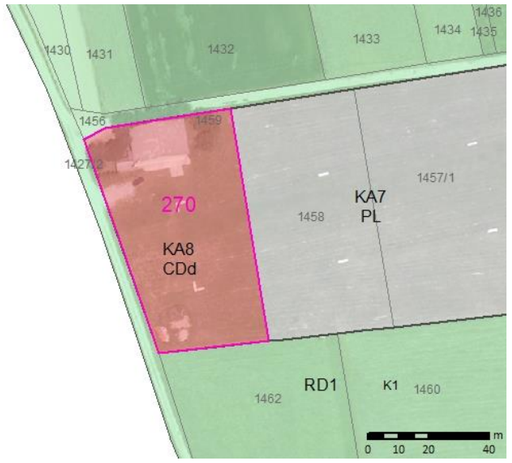	

Uporabljene kratice: ZPNačrt – Zakon o prostorskem načrtovanju (Ur.l. RS, št. 33/07, 70/08 – ZVO-1B, 108/09, 80/10 – ZUPUDPP, 43/11 – ZKZ-C, 57/12, 57/12 – ZUPUDPP-A, (109/12), 76/14 – odl. US in 14/15 – ZUUJFO); OPN – občinski prostorski načrt; SD – spremembe in dopolnitve; PIP – prostorski izvedbeni pogoji; NUP – nosilci urejanja prostora; UN – urbanistični načrt; EUP – enota urejanja prostora; podEUP – manjše območje znotraj enote urejanja prostora; OPPN – občinski podrobni prostorski načrt; GJI – gospodarska javna infrastruktura; ZKP – zemljiškokatastrski prikaz; JR – javna razgrnitev; EUP_OZN – oznaka EUP oziroma podEUP v veljavnem OPN; EUP_SD – oznaka EUP oziroma podEUP v spremembah in dopolnitvah OPN; PNRP_OZN – oznaka podrobnejše namenske rabe v veljavnem OPN; PNRP_SD – oznaka podrobnejše namenske rabe v spremembah in dopolnitvah OPN; MKGP – Ministrstvo za kmetijstvo, gozdarstvo in prehrano; MOP – Ministrstvo za okolje in prostor; DRSV – Direkcija RS za vode; ZGS – Zavod za gozdove Slovenije; MK – Ministrstvo za kulturo; ZRSVN – Zavod RS za varstvo narave

Pojasnilo k informativnim grafičnim prikazom: Pobude so prikazane na izsekih iz veljavnega OPN. Kot podlaga so uporabljeni DOF posnetki in ZKP. Za končno stanje gl. grafične prikaze SD ID OPN – št. 2.

Priloga 3: LATKOVA VAS

Zap. št.	Osnovni podatki	Obrazložitev	Informativni grafični prikaz	Fotografija
014a	**TIP SPREMEMBE** A. RAZVOJ NASELIJ - širitev **VSEBINA SPREMEMBE** **grafični del** EUP_OZN: **RD5** PODEUP_OZN: **/** EUP_SD: **LA54** PODEUP_SD: **LA54/1** PNRP_OZN: **K1** PNRP_SD: **SS** POVRŠINA SPREMEMBE: **1274 m²** SPREMEMBA PIP: **/** LISTI, KI SE SPREMINJAJO: **2-G2524** **tekstualni del** preglednica EUP	V skladu z ZPNačrt se prostorski razvoj prednostno usmerja v naselja (notranji razvoj, prenova), širitve naselij pa so dopustne ob izpolnjevanju določenih pogojev. Ti pogoji so med drugim opremljenost, naselja, bilanca nezazidanih stavbnih zemljišč (le-teh mora biti v naselju čim manj), demografska slika, ohranjanje naravnih virov in drugih kvalitet prostora ipd. Latkova vas razpolaga z nekaj nepozidanimi stavbnimi zemljišči, zato je širitve v naselju možno utemeljevati predvsem z vlogo naselja v sistemu središč (gre za drugo najpomembnejše naselje v občini) in rastjo v zadnjem obdobju. Vendar pa obseg vseh pobud v naselju bistveno presega potrebe glede na velikost naselja, pobude pa se med seboj razlikujejo tudi z vidika izpolnjevanja pogojev iz ZPNačrt. Predmetna pobuda je primerna, ker skupaj s sosednjimi pobudami (deloma gre tudi za uskladitev stanja že zgrajenih stavb) predstavlja zaokrožitev, s katero se izravnava zajeda v stavbnih zemljiščih naselja na lokaciji, ki je že komunalno opremljena. Na območju ni varovanj ali omejitev, zaradi katerih bi bila gradnja posebej omejena oz. celo prepovedana. Spremembe na podlagi M1: /	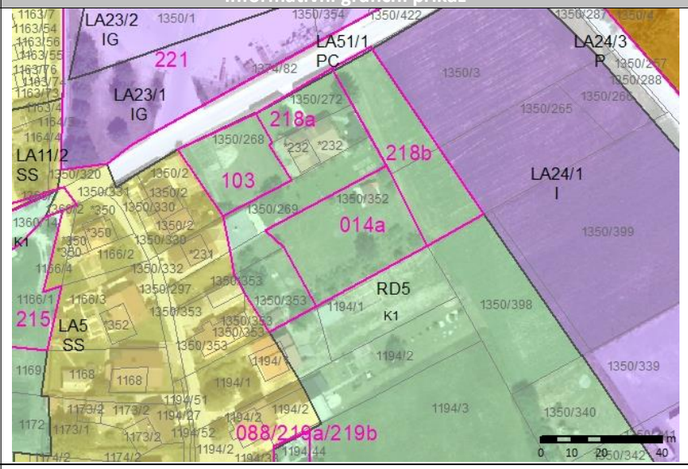	
015	**TIP SPREMEMBE** A. RAZVOJ NASELIJ – ukinitev OPPN **VSEBINA SPREMEMBE** **grafični del** EUP_OZN: **LA21** PODEUP_OZN: **LA21/1** EUP_SD: **LA21** PODEUP_SD: **LA21/1** PNRP_OZN: **C** PNRP_SD: **CDd** POVRŠINA SPREMEMBE: **8271 m²** SPREMEMBA PIP: **iz OPPN v PIP** LISTI, KI SE SPREMINJAJO: **2-G2524** **tekstualni del** preglednica EUP, ukinjajo se usmeritve za OPPN, posebne določbe	Pobuda je namenjena spremembi načina urejanja na lokaciji, za katero je predvidena izdelava občinskega podrobnega prostorskega načrta (OPPN), tako da le-ta ne bo več potrebna. Obveznost izdelave OPPN se praviloma predpisuje na lokacijah, ki jih zaradi kompleksnosti prostorskih rešitev ni možno ustrezno urejati s splošnimi prostorskimi izvedbenimi pogoji (OPN) – to so zlasti večja komunalno neopremljena območja, degradirana območja, območja, na katerih je predvidena gradnja zahtevnejših, okoljsko spornih objektov ipd. Na predmetnem območju je bil v usmeritvah za obveznost izdelave OPPN predpisan relativno širok nabor možnih dejavnosti. Območje je glede na predviden nabor dejavnosti sicer sorazmerno majhno. Obveznost izdelave OPPN se ukinja, vendar se za območje opredelijo ustrezni podrobnejši prostorski izvedbeni pogoji (posebne določbe), s katerimi se zagotovi ustrezne rešitve priključevanja na gospodarsko javno infrastrukturo ter upoštevanje usmeritev, ki jih za območje opredeljuje veljavni OPN (območje se namenja izključno umestitvi centralnih dejavnosti). Spremembe na podlagi M1: /	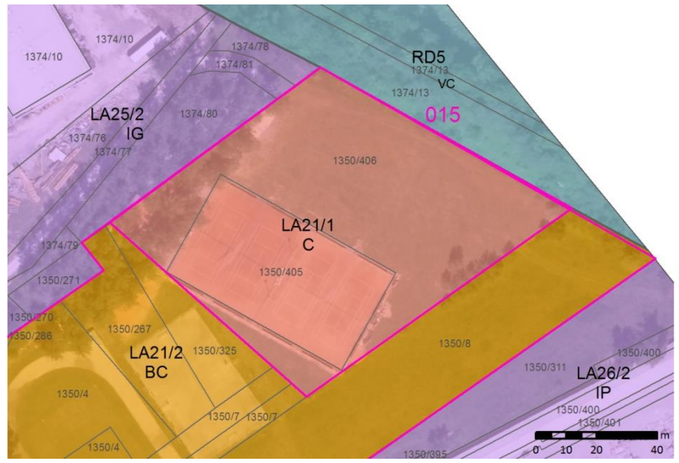	
021/033	**TIP SPREMEMBE** A. RAZVOJ NASELIJ - širitev **VSEBINA SPREMEMBE** **grafični del** EUP_OZN: **RD5** PODEUP_OZN: **/** EUP_SD: **LA1** PODEUP_SD: **/** PNRP_OZN: **K1** PNRP_SD: **SK** POVRŠINA SPREMEMBE: **1504 m²** SPREMEMBA PIP: **/** LISTI, KI SE SPREMINJAJO: **2-G2524** **tekstualni del** /	V skladu z ZPNačrt se prostorski razvoj prednostno usmerja v naselja (notranji razvoj, prenova), širitve naselij pa so dopustne ob izpolnjevanju določenih pogojev. Ti pogoji so med drugim opremljenost, naselja, bilanca nezazidanih stavbnih zemljišč (le-teh mora biti v naselju čim manj), demografska slika, ohranjanje naravnih virov in drugih kvalitet prostora ipd. Latkova vas razpolaga z nekaj nepozidanimi stavbnimi zemljišči, zato je širitve v naselju možno utemeljevati predvsem z vlogo naselja v sistemu središč (gre za drugo najpomembnejše naselje v občini) in rastjo v zadnjem obdobju. Vendar pa obseg vseh pobud v naselju bistveno presega potrebe glede na velikost naselja, pobude pa se med seboj razlikujejo tudi z vidika izpolnjevanja pogojev iz ZPNačrt. Predmetna pobuda je primerna, ker predstavlja zaokrožitev, s katero se izravnava rob stavbnih zemljišč naselja na lokaciji, ki je že komunalno opremljena. Na območju ni varovanj ali omejitev, zaradi katerih bi bila gradnja posebej omejena oz. celo prepovedana. Spremembe na podlagi M1: /	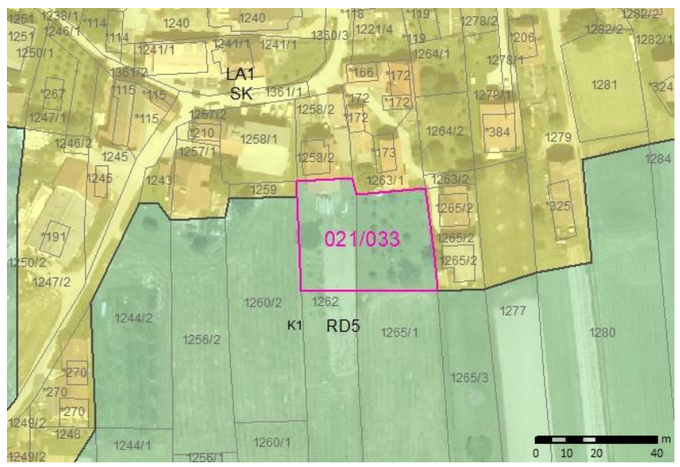	

Uporabljene kratice: ZPNačrt – Zakon o prostorskem načrtovanju (Ur.l. RS, št. 33/07, 70/08 – ZVO-1B, 108/09, 80/10 – ZUPUDPP, 43/11 – ZKZ-C, 57/12, 57/12 – ZUPUDPP-A, (109/12), 76/14 – odl. US in 14/15 – ZUUJFO); OPN – občinski prostorski načrt; SD – spremembe in dopolnitve; PIP – prostorski izvedbeni pogoji; NUP – nosilci urejanja prostora; UN – urbanistični načrt; EUP – enota urejanja prostora; podEUP – manjše območje znotraj enote urejanja prostora; OPPN – občinski podrobni prostorski načrt; GJI – gospodarska javna infrastruktura; ZKP – zemljiškokatastrski prikaz; JR – javna razgrnitev; EUP_OZN – oznaka EUP oziroma podEUP v veljavnem OPN; EUP_SD – oznaka EUP oziroma podEUP v spremembah in dopolnitvah OPN; PNRP_OZN – oznaka podrobnejše namenske rabe v veljavnem OPN; PNRP_SD – oznaka podrobnejše namenske rabe v spremembah in dopolnitvah OPN; MKGP – Ministrstvo za kmetijstvo, gozdarstvo in prehrano; MOP – Ministrstvo za okolje in prostor; DRSV – Direkcija RS za vode; ZGS – Zavod za gozdove Slovenije; MK – Ministrstvo za kulturo; ZRSVN – Zavod RS za varstvo narave

Pojasnilo k informativnim grafičnim prikazom: Pobude so prikazane na izsekih iz veljavnega OPN. Kot podlaga so uporabljeni DOF posnetki in ZKP. Za končno stanje gl. grafične prikaze SD ID OPN – št. 2.

Priloga 3: LATKOVA VAS

Zap. št.	Osnovni podatki	Obrazložitev	Informativni grafični prikaz	Fotografija
027 / 028 / 029 / 030 / 036 / 037	**TIP SPREMEMBE** A. RAZVOJ NASELIJ - širitev **VSEBINA SPREMEMBE** **grafični del** ~~EUP_OZN: **RD5**~~ ~~PODEUP_OZN: **/**~~ ~~EUP_SD: **LA53**~~ ~~PODEUP_SD: **/**~~ ~~PNRP_OZN: **K1**~~ ~~PNRP_SD: **SS**~~ ~~POVRŠINA SPREMEMBE: **18207 m²**~~ ~~SPREMEMBA PIP: **/**~~ ~~LISTI, KI SE SPREMINJAJO: **5-G0724**~~ **tekstualni del** ~~preglednica EUP, usmeritve za OPPN~~	V skladu z ZPNačrt se prostorski razvoj prednostno usmerja v naselja (notranji razvoj, prenova), širitve naselij pa so dopustne ob izpolnjevanju določenih pogojev. Ti pogoji so med drugim opremljenost, naselja, bilanca nezazidanih stavbnih zemljišč (le-teh mora biti v naselju čim manj), demografska slika, ohranjanje naravnih virov in drugih kvalitet prostora ipd. Latkova vas razpolaga z nekaj nepozidanimi stavbnimi zemljišči, zato je širitve v naselju možno utemeljevati predvsem z vlogo naselja v sistemu središč (gre za drugo najpomembnejše naselje v občini) in rastjo v zadnjem obdobju. Vendar pa obseg vseh pobud v naselju bistveno presega potrebe glede na velikost naselja, pobude pa se med seboj razlikujejo tudi z vidika izpolnjevanja pogojev iz ZPNačrt. Predmetna pobuda je primerna, ker zaokrožuje naselje v kompaktno racionalno zasnovano celoto na komunalno opremljeni lokaciji. Na območju ni varovanj ali omejitev, zaradi katerih bi bila gradnja posebej omejena oz. celo prepovedana. Spremembe na podlagi M1: Pobuda je bila črtana na podlagi mnenj MOP in MKGP (področje kmetijstva).	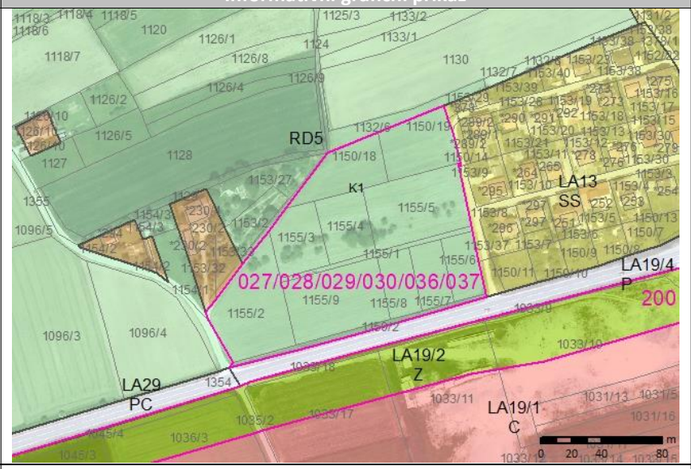	
049/050abc/117/060a	**TIP SPREMEMBE** A. RAZVOJ NASELIJ - širitev **VSEBINA SPREMEMBE** **grafični del** EUP_OZN: **RD5** PODEUP_OZN: **/** EUP_SD: **LA46** PODEUP_SD: **/** PNRP_OZN: **K1** PNRP_SD: **SK** POVRŠINA SPREMEMBE: **3707 m²** SPREMEMBA PIP: **/** LISTI, KI SE SPREMINJAJO: **5-G0724** **tekstualni del** /	V skladu z ZPNačrt se prostorski razvoj prednostno usmerja v naselja (notranji razvoj, prenova), širitve naselij pa so dopustne ob izpolnjevanju določenih pogojev. Ti pogoji so med drugim opremljenost, naselja, bilanca nezazidanih stavbnih zemljišč (le-teh mora biti v naselju čim manj), demografska slika, ohranjanje naravnih virov in drugih kvalitet prostora ipd. Latkova vas razpolaga z nekaj nepozidanimi stavbnimi zemljišči, zato je širitve v naselju možno utemeljevati predvsem z vlogo naselja v sistemu središč (gre za drugo najpomembnejše naselje v občini) in rastjo v zadnjem obdobju. Vendar pa obseg vseh pobud v naselju bistveno presega potrebe glede na velikost naselja, pobude pa se med seboj razlikujejo tudi z vidika izpolnjevanja pogojev iz ZPNačrt. Predmetna pobuda je primerna, ker predstavlja zaokrožitev, s katero se izravnava zajeda ter zaokrožuje rob stavbnih zemljišč naselja na lokaciji, ki je že komunalno opremljena. Na območju ni varovanj ali omejitev, zaradi katerih bi bila gradnja posebej omejena oz. celo prepovedana. Spremembe na podlagi M1: /	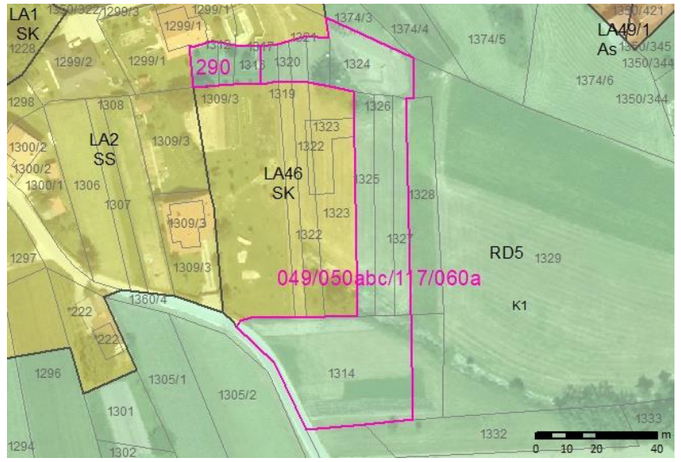	
065a	**TIP SPREMEMBE** D. DRUGO – uskladitev z dejanskim stanjem **VSEBINA SPREMEMBE** **grafični del** EUP_OZN: **RD5** PODEUP_OZN: **/** EUP_SD: **LA18** PODEUP_SD: **/** PNRP_OZN: **K1** PNRP_SD: **CDp** POVRŠINA SPREMEMBE: **287 m²** SPREMEMBA PIP: **/** LISTI, KI SE SPREMINJAJO: **5-G0724** **tekstualni del** /	Pri pobudi gre za uskladitev namenske rabe z dejanskim stanjem v prostoru. Meja zazidljivosti se razširi, tako da vključuje celotno funkcionalno zemljišče obstoječih stavb in se uskladi z mejami ZKP. Na območju ni varovanj ali omejitev, zaradi katerih bi bila gradnja posebej omejena oz. celo prepovedana. Spremembe na podlagi M1: /	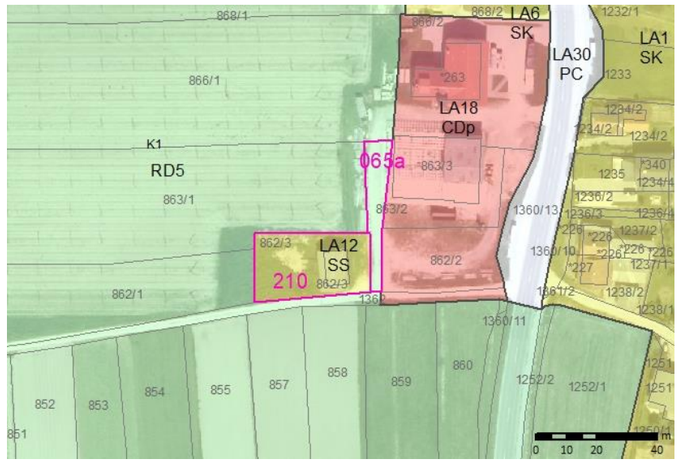	

Uporabljene kratice: ZPNačrt – Zakon o prostorskem načrtovanju (Ur.l. RS, št. 33/07, 70/08 – ZVO-1B, 108/09, 80/10 – ZUPUDPP, 43/11 – ZKZ-C, 57/12, 57/12 – ZUPUDPP-A, (109/12), 76/14 – odl. US in 14/15 – ZUUJFO); OPN – občinski prostorski načrt; SD – spremembe in dopolnitve; PIP – prostorski izvedbeni pogoji; NUP – nosilci urejanja prostora; UN – urbanistični načrt; EUP – enota urejanja prostora; podEUP – manjše območje znotraj enote urejanja prostora; OPPN – občinski podrobni prostorski načrt; GJI – gospodarska javna infrastruktura; ZKP – zemljiškokatastrski prikaz; JR – javna razgrnitev; EUP_OZN – oznaka EUP oziroma podEUP v veljavnem OPN; EUP_SD – oznaka EUP oziroma podEUP v spremembah in dopolnitvah OPN; PNRP_OZN – oznaka podrobnejše namenske rabe v veljavnem OPN; PNRP_SD – oznaka podrobnejše namenske rabe v spremembah in dopolnitvah OPN; MKGP – Ministrstvo za kmetijstvo, gozdarstvo in prehrano; MOP – Ministrstvo za okolje in prostor; DRSV – Direkcija RS za vode; ZGS – Zavod za gozdove Slovenije; MK – Ministrstvo za kulturo; ZRSVN – Zavod RS za varstvo narave

Pojasnilo k informativnim grafičnim prikazom: Pobude so prikazane na izsekih iz veljavnega OPN. Kot podlaga so uporabljeni DOF posnetki in ZKP. Za končno stanje gl. grafične prikaze SD ID OPN – št. 2.

Priloga 3: LATKOVA VAS

Zap. št.	Osnovni podatki	Obrazložitev	Informativni grafični prikaz	Fotografija
077a	**TIP SPREMEMBE** D. DRUGO – uskladitev z dejanskim stanjem **VSEBINA SPREMEMBE** **grafični del** EUP_OZN: **RD5** PODEUP_OZN: **/** EUP_SD: **LA10** PODEUP_SD: **/** PNRP_OZN: **K1** PNRP_SD: **SK** POVRŠINA SPREMEMBE: **1037 m²** SPREMEMBA PIP: **/** LISTI, KI SE SPREMINJAJO: **5-G0724** **tekstualni del** /	Pri pobudi gre za uskladitev namenske rabe z dejanskim stanjem v prostoru. Na lokaciji obstoječe stanovanjske hiše se v obsegu, ki ustreza funkcionalnemu zemljišču stavbe, opredelijo stavbna zemljišča. Na območju ni varovanj ali omejitev, zaradi katerih bi bila gradnja posebej omejena oz. celo prepovedana. Spremembe na podlagi M1: /	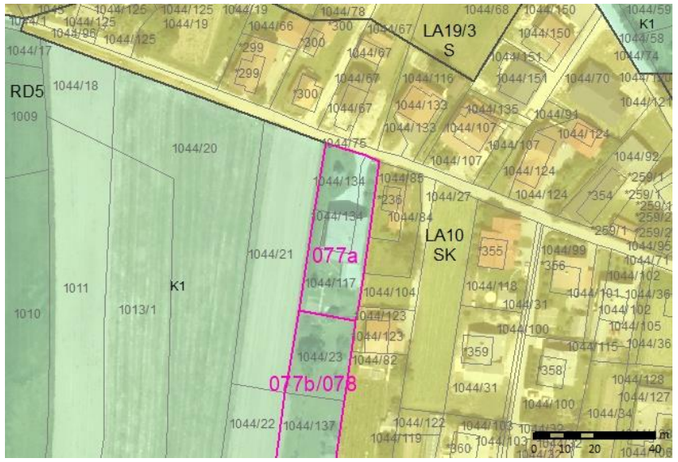	
077b/078	**TIP SPREMEMBE** A. RAZVOJ NASELIJ - širitev **VSEBINA SPREMEMBE** **grafični del** EUP_OZN: **RD5** PODEUP_OZN: **/** EUP_SD: **LA10** PODEUP_SD: **/** PNRP_OZN: **K1** PNRP_SD: **SK** POVRŠINA SPREMEMBE: **1051 m²** SPREMEMBA PIP: **/** LISTI, KI SE SPREMINJAJO: **5-G0724** **tekstualni del** /	V skladu z ZPNačrt se prostorski razvoj prednostno usmerja v naselja (notranji razvoj, prenova), širitve naselij pa so dopustne ob izpolnjevanju določenih pogojev. Ti pogoji so med drugim opremljenost, naselja, bilanca nezazidanih stavbnih zemljišč (le-teh mora biti v naselju čim manj), demografska slika, ohranjanje naravnih virov in drugih kvalitet prostora ipd. Latkova vas razpolaga z nekaj nepozidanimi stavbnimi zemljišči, zato je širitve v naselju možno utemeljevati predvsem z vlogo naselja v sistemu središč (gre za drugo najpomembnejše naselje v občini) in rastjo v zadnjem obdobju. Vendar pa obseg vseh pobud v naselju bistveno presega potrebe glede na velikost naselja, pobude pa se med seboj razlikujejo tudi z vidika izpolnjevanja pogojev iz ZPNačrt. Predmetna pobuda je primerna, ker predstavlja zaokrožitev, s katero se izravnava zajeda v stavbnih zemljiščih naselja na lokaciji, ki je že komunalno opremljena. Na območju ni varovanj ali omejitev, zaradi katerih bi bila gradnja posebej omejena oz. celo prepovedana. Spremembe na podlagi M1: /	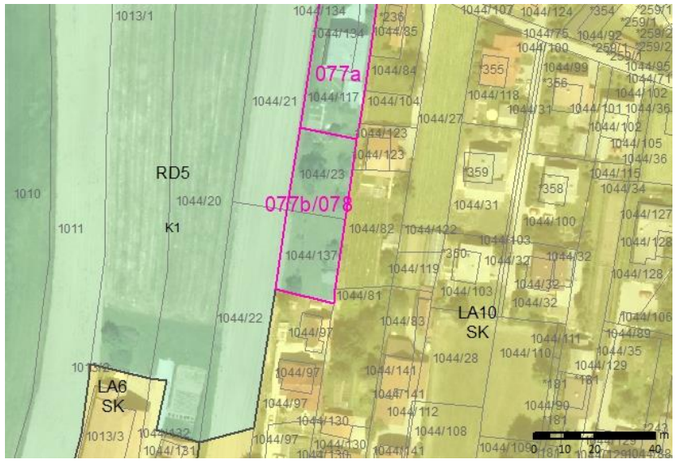	
088/ 219a/ 219b	**TIP SPREMEMBE** A. RAZVOJ NASELIJ - širitev **VSEBINA SPREMEMBE** **grafični del** EUP_OZN: **RD5** PODEUP_OZN: **/** EUP_SD: **LA5** PODEUP_SD: **/** PNRP_OZN: **K1** PNRP_SD: **SS** POVRŠINA SPREMEMBE: **726 m²** SPREMEMBA PIP: **/** LISTI, KI SE SPREMINJAJO: **5-G0724** **tekstualni del** /	V skladu z ZPNačrt se prostorski razvoj prednostno usmerja v naselja (notranji razvoj, prenova), širitve naselij pa so dopustne ob izpolnjevanju določenih pogojev. Ti pogoji so med drugim opremljenost, naselja, bilanca nezazidanih stavbnih zemljišč (le-teh mora biti v naselju čim manj), demografska slika, ohranjanje naravnih virov in drugih kvalitet prostora ipd. Latkova vas razpolaga z nekaj nepozidanimi stavbnimi zemljišči, zato je širitve v naselju možno utemeljevati predvsem z vlogo naselja v sistemu središč (gre za drugo najpomembnejše naselje v občini) in rastjo v zadnjem obdobju. Vendar pa obseg vseh pobud v naselju bistveno presega potrebe glede na velikost naselja, pobude pa se med seboj razlikujejo tudi z vidika izpolnjevanja pogojev iz ZPNačrt. Predmetna pobuda je primerna, ker predstavlja zaokrožitev (razširitev funkcionalnih zemljišč obstoječih stavb), s katero se izravnava zajeda v stavbnih zemljiščih naselja na lokaciji, ki je že komunalno opremljena. Na območju ni varovanj ali omejitev, zaradi katerih bi bila gradnja posebej omejena oz. celo prepovedana. Spremembe na podlagi M1: /	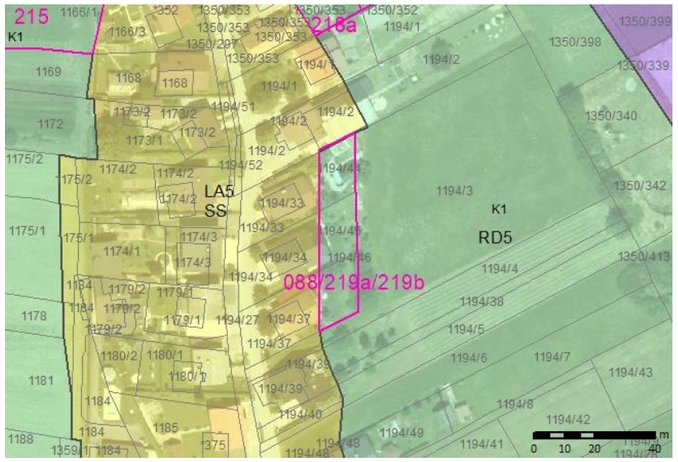	NI FOTOGRAFIJE.

Uporabljene kratice: ZPNačrt – Zakon o prostorskem načrtovanju (Ur.l. RS, št. 33/07, 70/08 – ZVO-1B, 108/09, 80/10 – ZUPUDPP, 43/11 – ZKZ-C, 57/12, 57/12 – ZUPUDPP-A, (109/12), 76/14 – odl. US in 14/15 – ZUUJFO); OPN – občinski prostorski načrt; SD – spremembe in dopolnitve; PIP – prostorski izvedbeni pogoji; NUP – nosilci urejanja prostora; UN – urbanistični načrt; EUP – enota urejanja prostora; podEUP – manjše območje znotraj enote urejanja prostora; OPPN – občinski podrobni prostorski načrt; GJI – gospodarska javna infrastruktura; ZKP – zemljiškokatastrski prikaz; JR – javna razgrnitev; EUP_OZN – oznaka EUP oziroma podEUP v veljavnem OPN; EUP_SD – oznaka EUP oziroma podEUP v spremembah in dopolnitvah OPN; PNRP_OZN – oznaka podrobnejše namenske rabe v veljavnem OPN; PNRP_SD – oznaka podrobnejše namenske rabe v spremembah in dopolnitvah OPN; MKGP – Ministrstvo za kmetijstvo, gozdarstvo in prehrano; MOP – Ministrstvo za okolje in prostor; DRSV – Direkcija RS za vode; ZGS – Zavod za gozdove Slovenije; MK – Ministrstvo za kulturo; ZRSVN – Zavod RS za varstvo narave

Pojasnilo k informativnim grafičnim prikazom: Pobude so prikazane na izsekih iz veljavnega OPN. Kot podlaga so uporabljeni DOF posnetki in ZKP. Za končno stanje gl. grafične prikaze SD ID OPN – št. 2.

Priloga 3: LATKOVA VAS

Zap. št.	Osnovni podatki	Obrazložitev	Informativni grafični prikaz	Fotografija
101/102a	**TIP SPREMEMBE** D. DRUGO – uskladitev z dejanskim stanjem **VSEBINA SPREMEMBE** **grafični del** EUP_OZN: **LA19** PODEUP_OZN: **LA19/1** EUP_SD: **LA19** PODEUP_SD: **LA19/2** PNRP_OZN: **C** PNRP_SD: **Z** POVRŠINA SPREMEMBE: **609 m²** SPREMEMBA PIP: **/** LISTI, KI SE SPREMINJAJO: **5-G0724** **tekstualni del** /	Predmetna zemljišča predstavljajo nepozidane površine v zahodnem delu Latkove vasi. Urejajo se z Odlokom o lokacijskem načrtu območij L2/2 Veltrag 1 (Latkova vas 1) in L2/3 Veltrag 2 (Latkova vas 2) (Ur.l. RS, št. 110/07, 40/11), ki se že izvaja (deloma realizirane gradnje v vzhodnem delu). Z veljavnim OPPN je na območju predvidena ureditev zelenih površin (FeS5/2 in FeS5/7) kot cezure med obstoječo pozidavo s pripadajočimi ureditvami. OPN posebnih usmeritev za OPPN ne določa. Namenska raba na območju se zato določi ob upoštevanju rešitev iz OPPN. Spremembe na podlagi M1: /	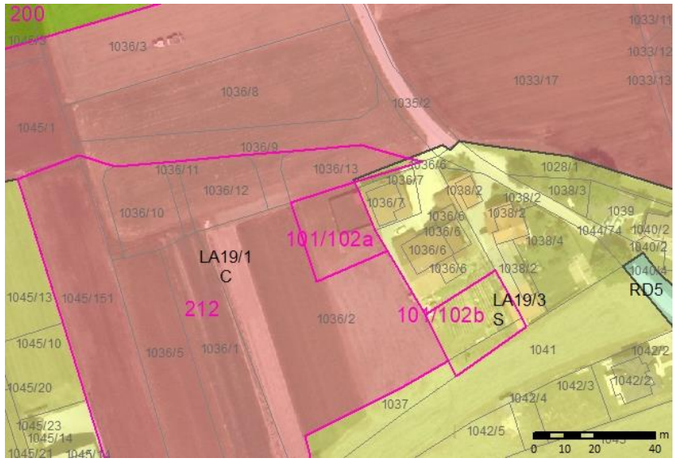	NI FOTOGRAFIJE.
101/102b	**TIP SPREMEMBE** D. DRUGO – uskladitev z dejanskim stanjem **VSEBINA SPREMEMBE** **grafični del** EUP_OZN: **LA19** PODEUP_OZN: **LA19/3** EUP_SD: **LA19** PODEUP_SD: **LA19/5** PNRP_OZN: **S** PNRP_SD: **Z** POVRŠINA SPREMEMBE: **606 m²** SPREMEMBA PIP: **/** LISTI, KI SE SPREMINJAJO: **5-G0724** **tekstualni del** /	Predmetna zemljišča predstavljajo nepozidane površine v zahodnem delu Latkove vasi. Urejajo se z Odlokom o lokacijskem načrtu območij L2/2 Veltrag 1 (Latkova vas 1) in L2/3 Veltrag 2 (Latkova vas 2) (Ur.l. RS, št. 110/07, 40/11), ki se že izvaja (deloma realizirane gradnje v vzhodnem delu). Z veljavnim OPPN je na območju predvidena ureditev zelenih površin (FeS5/2 in FeS5/7) kot cezure med obstoječo pozidavo s pripadajočimi ureditvami. OPN posebnih usmeritev za OPPN ne določa. Namenska raba na območju se zato določi ob upoštevanju rešitev iz OPPN. Spremembe na podlagi M1: /	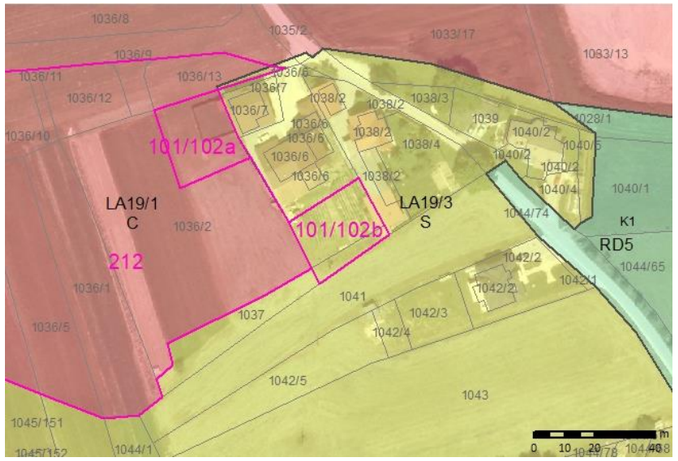	NI FOTOGRAFIJE.
103	**TIP SPREMEMBE** A. RAZVOJ NASELIJ - širitev **VSEBINA SPREMEMBE** **grafični del** EUP_OZN: **RD5** PODEUP_OZN: **/** EUP_SD: **LA54** PODEUP_SD: **LA54/1** PNRP_OZN: **K1** PNRP_SD: **SS** POVRŠINA SPREMEMBE: **687 m²** SPREMEMBA PIP: **/** LISTI, KI SE SPREMINJAJO: **5-G0724** **tekstualni del** /	V skladu z ZPNačrt se prostorski razvoj prednostno usmerja v naselja (notranji razvoj, prenova), širitve naselij pa so dopustne ob izpolnjevanju določenih pogojev. Ti pogoji so med drugim opremljenost, naselja, bilanca nezazidanih stavbnih zemljišč (le-teh mora biti v naselju čim manj), demografska slika, ohranjanje naravnih virov in drugih kvalitet prostora ipd. Latkova vas razpolaga z nekaj nepozidanimi stavbnimi zemljišči, zato je širitve v naselju možno utemeljevati predvsem z vlogo naselja v sistemu središč (gre za drugo najpomembnejše naselje v občini) in rastjo v zadnjem obdobju. Vendar pa obseg vseh pobud v naselju bistveno presega potrebe glede na velikost naselja, pobude pa se med seboj razlikujejo tudi z vidika izpolnjevanja pogojev iz ZPNačrt. Predmetna pobuda je primerna, ker skupaj s sosednjimi pobudami (deloma gre tudi za uskladitev stanja že zgrajenih stavb) predstavlja zaokrožitev, s katero se izravnava zajeda v stavbnih zemljiščih naselja na lokaciji, ki je že komunalno opremljena. Na območju ni varovanj ali omejitev, zaradi katerih bi bila gradnja posebej omejena oz. celo prepovedana. Spremembe na podlagi M1: /	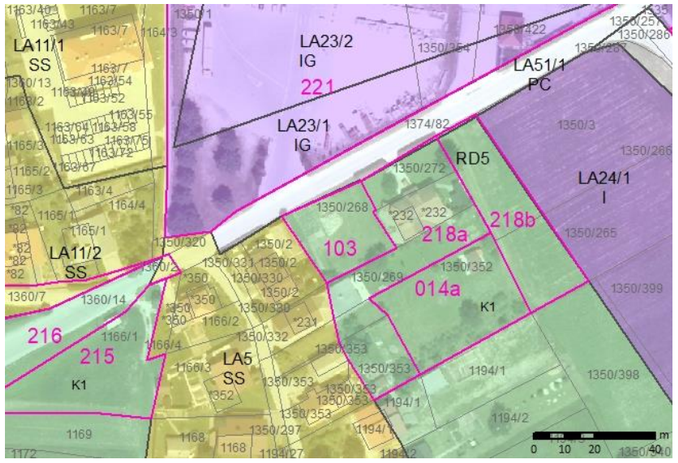	

Uporabljene kratice: ZPNačrt – Zakon o prostorskem načrtovanju (Ur.l. RS, št. 33/07, 70/08 – ZVO-1B, 108/09, 80/10 – ZUPUDPP, 43/11 – ZKZ-C, 57/12, 57/12 – ZUPUDPP-A, (109/12), 76/14 – odl. US in 14/15 – ZUUJFO); OPN – občinski prostorski načrt; SD – spremembe in dopolnitve; PIP – prostorski izvedbeni pogoji; NUP – nosilci urejanja prostora; UN – urbanistični načrt; EUP – enota urejanja prostora; podEUP – manjše območje znotraj enote urejanja prostora; OPPN – občinski podrobni prostorski načrt; GJI – gospodarska javna infrastruktura; ZKP – zemljiškokatastrski prikaz; JR – javna razgrnitev; EUP_OZN – oznaka EUP oziroma podEUP v veljavnem OPN; EUP_SD – oznaka EUP oziroma podEUP v spremembah in dopolnitvah OPN; PNRP_OZN – oznaka podrobnejše namenske rabe v veljavnem OPN; PNRP_SD – oznaka podrobnejše namenske rabe v spremembah in dopolnitvah OPN; MKGP – Ministrstvo za kmetijstvo, gozdarstvo in prehrano; MOP – Ministrstvo za okolje in prostor; DRSV – Direkcija RS za vode; ZGS – Zavod za gozdove Slovenije; MK – Ministrstvo za kulturo; ZRSVN – Zavod RS za varstvo narave

Pojasnilo k informativnim grafičnim prikazom: Pobude so prikazane na izsekih iz veljavnega OPN. Kot podlaga so uporabljeni DOF posnetki in ZKP. Za končno stanje gl. grafične prikaze SD ID OPN – št. 2.

Priloga 3: LATKOVA VAS

Zap. št.	Osnovni podatki	Obrazložitev	Informativni grafični prikaz	Fotografija
200	**TIP SPREMEMBE** D. DRUGO – uskladitev z dejanskim stanjem **VSEBINA SPREMEMBE** **grafični del** EUP_OZN: **LA19** PODEUP_OZN: **LA19/2** EUP_SD: **LA19** PODEUP_SD: **LA19/10** PNRP_OZN: **Z, C** PNRP_SD: **I** POVRŠINA SPREMEMBE: **48178 m²** SPREMEMBA PIP: **/** LISTI, KI SE SPREMINJAJO: **5-G0724** **tekstualni del** preglednica EUP, posebne določbe	Pobuda se nanaša na zemljišča ob regionalni cesti Latkova vas – Šentrupert v Latkovi vasi. Območje se ureja z Odlokom o lokacijskem načrtu območij L2/2 Veltrag 1 (Latkova vas 1) in L2/3 Veltrag 2 (Latkova vas 2) (Ur.l. RS, št. 110/07) in Odlokom o spremembah in dopolnitvah Odloka o lokacijskem načrtu območij L2/2 (Latkova vas 1) in L2/3 (Latkova vas 2) (Ur.l. RS, št. 40/11), ki se že izvaja (deloma realizirane gradnje v vzhodnem delu). Na predmetnih zemljiščih je z veljavnim OPPN predvidena gradnja večnamenskih (FCSV2 – poslovne, trgovske, gostinske in druge podobne dejavnosti) ter večstanovanjskih (FCSV1) stavb s pripadajočimi ureditvami. Veljavni ID OPN tu opredeljuje centralne, SPRO pa mešane dejavnosti. Že v prvotnem osnutku SD ID OPN – št. 2 je bila na območju poleg dejavnosti, predvidenih z OPPN, dodatno načrtovana umestitev manjših predelovalnih dejavnosti, saj se območje nahaja ob prometnem vozlišču nedaleč od avtocestnega priključka, v obeh gospodarskih conah pa primanjkuje površin za tovrstne dejavnosti (obstoječe površine so pretežno pozidane in namenjene proizvodnji oziroma skladiščenju). V vmesnem času so bile možnosti razvoja območja ob regionalni cesti dodatno analizirane z vidika obstoječih potreb in izvedljivosti načrtovanih ureditev. Območje se tako namenja ekonomsko poslovni (gospodarski) coni z možnostjo vzpostavitve inkubatorja. Stanovanjska gradnja ni več predvidena oziroma se umešča v južni del območja, ki se ureja z OPPN. Občina se želi s projektom prijaviti na razpise za sofinanciranje v okviru spodbud za regionalni razvoj, zaradi česar se na območju opredeljuje namenska raba IG (izrecna zahteva v razpisih) z omejitvijo, da na območje ni možno umestiti dejavnosti, ki imajo naravo serijske proizvodnje. Spremembe na podlagi M1: Pobuda je bila v celoti preoblikovana in se namenja ureditvi gospodarske cone.	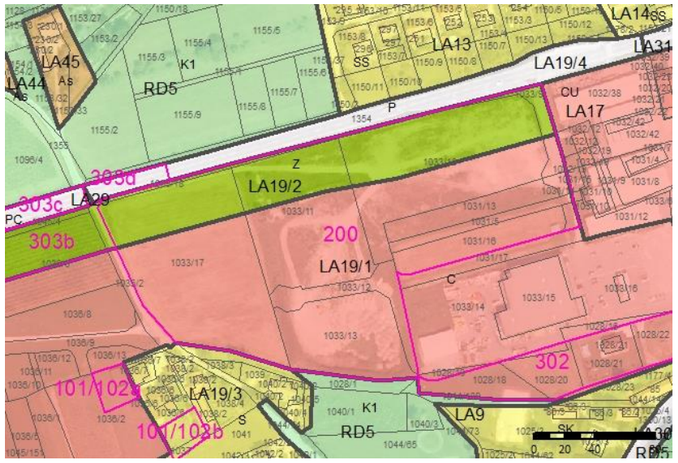	
203	**TIP SPREMEMBE** A. RAZVOJ NASELIJ – krčitev **VSEBINA SPREMEMBE** **grafični del** EUP_OZN: **LA47** PODEUP_OZN: **/** EUP_SD: **RD5** PODEUP_SD: **K2** PNRP_OZN: **O** PNRP_SD: **K2** POVRŠINA SPREMEMBE: **2639 m²** SPREMEMBA PIP: **/** LISTI, KI SE SPREMINJAJO: **5-G0724** **tekstualni del** črta se posebna določba za območje	Območje je bilo z veljavnim OPN namenjeno ureditvi centralne čistilne naprave. Vsa naselja nižinskega dela imajo že urejeno kanalizacijsko omrežje, ki se priključuje na širši sistem Spodnje Savinjske doline s centralno čistilno napravo Kasaze. Ureditev čistilne naprave na območju občine tako ni več potrebna, zato se zemljišča priključijo h kompleksu kmetijskih zemljišč. Spremembe na podlagi M1: /	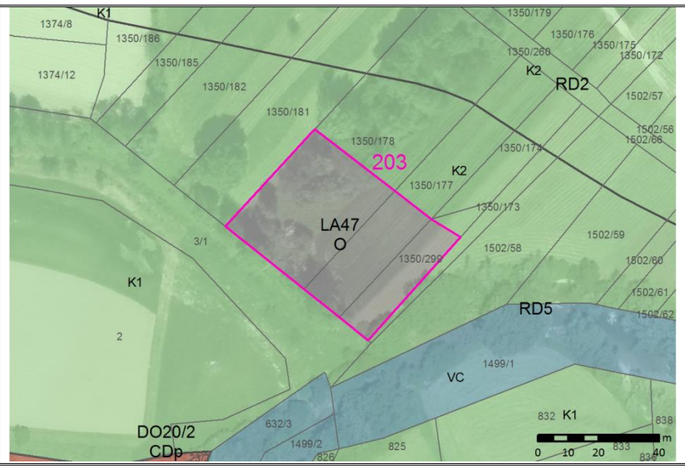	NI FOTOGRAFIJE.

Uporabljene kratice: ZPNačrt – Zakon o prostorskem načrtovanju (Ur.l. RS, št. 33/07, 70/08 – ZVO-1B, 108/09, 80/10 – ZUPUDPP, 43/11 – ZKZ-C, 57/12, 57/12 – ZUPUDPP-A, (109/12), 76/14 – odl. US in 14/15 – ZUUJFO); OPN – občinski prostorski načrt; SD – spremembe in dopolnitve; PIP – prostorski izvedbeni pogoji; NUP – nosilci urejanja prostora; UN – urbanistični načrt; EUP – enota urejanja prostora; podEUP – manjše območje znotraj enote urejanja prostora; OPPN – občinski podrobni prostorski načrt; GJI – gospodarska javna infrastruktura; ZKP – zemljiškokatastrski prikaz; JR – javna razgrnitev; EUP_OZN – oznaka EUP oziroma podEUP v veljavnem OPN; EUP_SD – oznaka EUP oziroma podEUP v spremembah in dopolnitvah OPN; PNRP_OZN – oznaka podrobnejše namenske rabe v veljavnem OPN; PNRP_SD – oznaka podrobnejše namenske rabe v spremembah in dopolnitvah OPN; MKGP – Ministrstvo za kmetijstvo, gozdarstvo in prehrano; MOP – Ministrstvo za okolje in prostor; DRSV – Direkcija RS za vode; ZGS – Zavod za gozdove Slovenije; MK – Ministrstvo za kulturo; ZRSVN – Zavod RS za varstvo narave

Pojasnilo k informativnim grafičnim prikazom: Pobude so prikazane na izsekih iz veljavnega OPN. Kot podlaga so uporabljeni DOF posnetki in ZKP. Za končno stanje gl. grafične prikaze SD ID OPN – št. 2.

Priloga 3: LATKOVA VAS

Zap. št.	Osnovni podatki	Obrazložitev	Informativni grafični prikaz	Fotografija
204	**TIP SPREMEMBE** B. RAZVOJ V KRAJINI – drugo **VSEBINA SPREMEMBE** **grafični del** EUP_OZN: **RD2** PODEUP_OZN: **/** EUP_SD: **RD6** PODEUP_SD: / PNRP_OZN: **G** PNRP_SD: **G** POVRŠINA SPREMEMBE: **67168 m²** SPREMEMBA PIP: **/** LISTI, KI SE SPREMINJAJO: **5-G0724** **tekstualni del** posebna določba	Območje predstavlja ravninski gozd na poplavnem območju ob Savinji južno od gospodarske cone Latkova vas. Deloma gre za varovalni gozd, pomemben pa je tudi zaradi svojih ekoloških in socialnih funkcij. Zaradi odmaknjene lege se gozd uporablja za odlaganje materiala, zato ga Občina Prebold želi dodatno zaščititi s strogo omejitvijo dopustnih posegov v prostor. Spremembe na podlagi M1: /	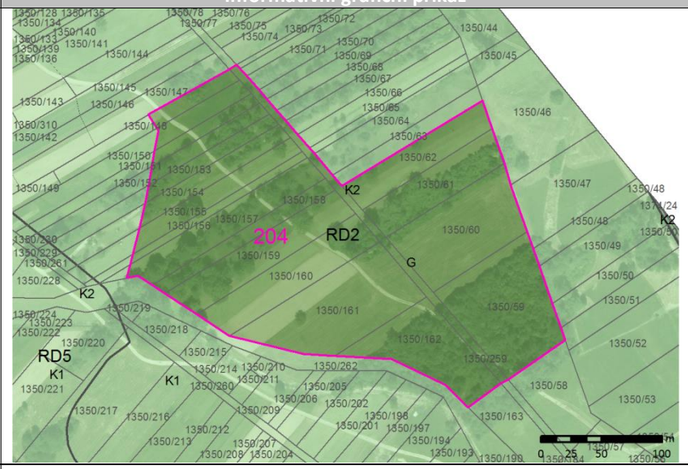	
208	**TIP SPREMEMBE** D. DRUGO – uskladitev z dejanskim stanjem **VSEBINA SPREMEMBE** **grafični del** EUP_OZN: **LA48, LA20** PODEUP_OZN: **/** EUP_SD: **LA20** PODEUP_SD: **LA20/1** PNRP_OZN: **S** PNRP_SD: **CDp** POVRŠINA SPREMEMBE: **1790 m²** SPREMEMBA PIP: **iz OPPN v PIP** LISTI, KI SE SPREMINJAJO: **2-G0714** **tekstualni del** posebne določbe delna ukinitev OPPN	Na območju obstoječih proizvodnih objektov v severnem delu Latkove vasi namenska raba prostora ni skladna z dejanskim stanjem. Stavbna zemljišča so zarisana v delu, ki se uporablja kot kmetijske površine (gl. pobudo z zap. št. 209), medtem ko se obstoječi objekti nahajajo sicer znotraj stavbnih zemljišč, vendar deloma na stanovanjskih površinah, ki se urejajo z Odlokom o občinskem podrobnem prostorskem načrtu za območje urejanja LA48 (Uradni list RS, št. 6/11 in 90/13) Le-ta ne omogoča novogradenj. Namenska raba se uskladi, tako da stavbna zemljišča vključujejo vse obstoječe objekte in del površin, kjer je možna širitev (do teh površin je omogočen tudi neposreden dostop z obstoječe poti). V tem delu se ukine tudi trenutno veljavni OPPN. Spremembe na podlagi M1: /	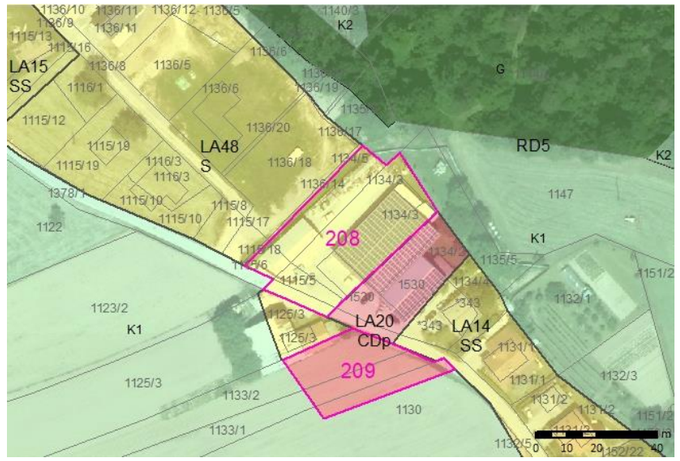	
209	**TIP SPREMEMBE** A. RAZVOJ NASELIJ – krčitev **VSEBINA SPREMEMBE** **grafični del** EUP_OZN: **LA20** PODEUP_OZN: **/** EUP_SD: **RD5** PODEUP_SD: **/** PNRP_OZN: **CDp** PNRP_SD: **K1** POVRŠINA SPREMEMBE: **868 m²** SPREMEMBA PIP: **/** LISTI, KI SE SPREMINJAJO: **2-G0714, 5-G0724** **tekstualni del** /	Predmetna zemljišča se nahajajo na robu nepozidanega kompleksa kmetijskih zemljišč v severnem delu naselja Latkova vas, za katerega je značilna ekstenzivna pozidava, ki se razširja vzdolž prometnice. Razvoj naselja se prednostno usmerja v zgoščevanje gradnje v osrednjem delu in širitve v njegovi neposredni bližini, kjer je možno zagotoviti tudi višjo stopnjo izkoriščenosti GJI. Zemljišča, na katera se nanaša pobuda, tudi niso potrebna za ureditev območja kot celote (npr. zaradi gradnje prometnic, ureditve površin za mirujoči promet, zelenih površin ipd.), zato jih je možno priključiti h kompleksu kmetijskih zemljišč. Spremembe na podlagi M1: /	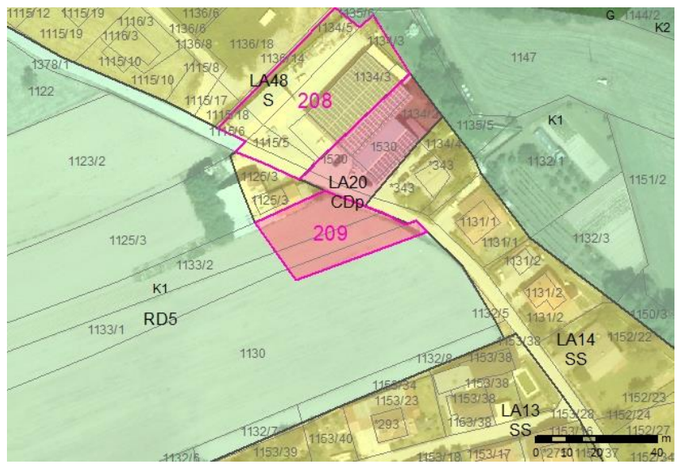	

Uporabljene kratice: ZPNačrt – Zakon o prostorskem načrtovanju (Ur.l. RS, št. 33/07, 70/08 – ZVO-1B, 108/09, 80/10 – ZUPUDPP, 43/11 – ZKZ-C, 57/12, 57/12 – ZUPUDPP-A, (109/12), 76/14 – odl. US in 14/15 – ZUUJFO); OPN – občinski prostorski načrt; SD – spremembe in dopolnitve; PIP – prostorski izvedbeni pogoji; NUP – nosilci urejanja prostora; UN – urbanistični načrt; EUP – enota urejanja prostora; podEUP – manjše območje znotraj enote urejanja prostora; OPPN – občinski podrobni prostorski načrt; GJI – gospodarska javna infrastruktura; ZKP – zemljiškokatastrski prikaz; JR – javna razgrnitev; EUP_OZN – oznaka EUP oziroma podEUP v veljavnem OPN; EUP_SD – oznaka EUP oziroma podEUP v spremembah in dopolnitvah OPN; PNRP_OZN – oznaka podrobnejše namenske rabe v veljavnem OPN; PNRP_SD – oznaka podrobnejše namenske rabe v spremembah in dopolnitvah OPN; MKGP – Ministrstvo za kmetijstvo, gozdarstvo in prehrano; MOP – Ministrstvo za okolje in prostor; DRSV – Direkcija RS za vode; ZGS – Zavod za gozdove Slovenije; MK – Ministrstvo za kulturo; ZRSVN – Zavod RS za varstvo narave

Pojasnilo k informativnim grafičnim prikazom: Pobude so prikazane na izsekih iz veljavnega OPN. Kot podlaga so uporabljeni DOF posnetki in ZKP. Za končno stanje gl. grafične prikaze SD ID OPN – št. 2.

Priloga 3: LATKOVA VAS

Zap. št.	Osnovni podatki	Obrazložitev	Informativni grafični prikaz	Fotografija
210	**TIP SPREMEMBE** D. DRUGO – uskladitev z dejanskim stanjem **VSEBINA SPREMEMBE** **grafični del** EUP_OZN: **LA12** PODEUP_OZN: **/** EUP_SD: **LA12** PODEUP_SD: **/** PNRP_OZN: **SS** PNRP_SD: **SK** POVRŠINA SPREMEMBE: **797 m²** SPREMEMBA PIP: **/** LISTI, KI SE SPREMINJAJO: **5-G0724** **tekstualni del** /	Na lokaciji se nahaja objekt obstoječega kmetijskega gospodarstva. Ker je območje umaknjeno na rob med naseljem in kompleksom kmetijskih zemljišč, se zagotovi ustrezne pogoje za ohranitev in razvoj kmetijske dejavnosti. Spremembe na podlagi M1: /	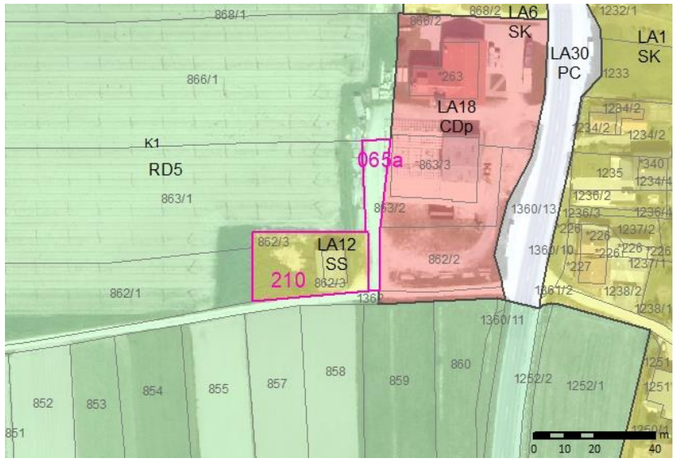	
211	**TIP SPREMEMBE** D. DRUGO – uskladitev z dejanskim stanjem **VSEBINA SPREMEMBE** **grafični del** EUP_OZN: **LA19** PODEUP_OZN: **LA19/3** EUP_SD: **LA52** PODEUP_SD: **/** PNRP_OZN: **S** PNRP_SD: **SK** POVRŠINA SPREMEMBE: **3787 m²** SPREMEMBA PIP: **iz OPPN v PIP** LISTI, KI SE SPREMINJAJO: **4-G0723** **tekstualni del** preglednica EUP, delna ukinitev OPPN	Na lokaciji se nahaja obstoječe kmetijsko gospodarstvo. Območje se ureja z Odlokom o lokacijskem načrtu območij L2/2 Veltrag 1 (Latkova vas 1) in L2/3 Veltrag 2 (Latkova vas 2) (Ur.l. RS, št. 110/07, 40/11). Določbe veljavnega OPPN ne upoštevajo obstoječe dejavnosti na območju in njenih razvojnih potreb, temveč so namenjene le ohranjanju obstoječega stanja v prostoru. Ker gre za perspektivno kmetijsko gospodarstvo, ki je umaknjeno na rob med naseljem in kompleksom kmetijskih zemljišč, se na območju ukinja veljavnost OPPN in zagotovi ustrezne pogoje za ohranitev in razvoj kmetijske dejavnosti. Spremembe na podlagi M1: /	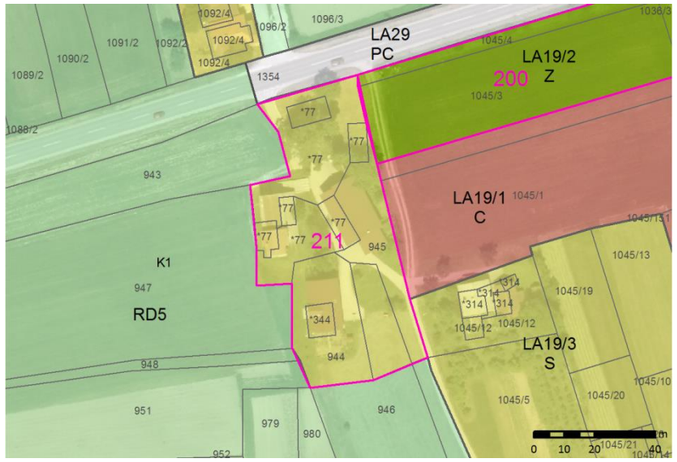	
212	**TIP SPREMEMBE** D. DRUGO – uskladitev z dejanskim stanjem **VSEBINA SPREMEMBE** **grafični del** ~~EUP_OZN: **LA19**~~ ~~PODEUP_OZN: **LA19/1**~~ ~~EUP_SD: **LA19/3**~~ ~~PODEUP_SD: **/**~~ ~~PNRP_OZN: **C**~~ ~~PNRP_SD: **S**~~ ~~POVRŠINA SPREMEMBE: **10816 m²**~~ ~~SPREMEMBA PIP:~~ ~~LISTI, KI SE SPREMINJAJO: **5-G0724**~~ **tekstualni del** ~~/~~	Predmetna zemljišča predstavljajo nepozidane površine v zahodnem delu Latkove vasi. Urejajo se z Odlokom o lokacijskem načrtu območij L2/2 Veltrag 1 (Latkova vas 1) in L2/3 Veltrag 2 (Latkova vas 2) (Ur.l. RS, št. 110/07, 40/11), ki se že izvaja (deloma realizirane gradnje v vzhodnem delu). Z veljavnim OPPN je na območju predvidena gradnja individualnih stanovanjskih stavb (FCSE3, FCSE4 in FCSE5) s pripadajočimi ureditvami. OPN posebnih usmeritev za OPPN ne določa. Namenska raba na območju se zato določi ob upoštevanju rešitev iz OPPN glede na pretežno dejavnost. Spremembe na podlagi M1: Pobuda je bila črtana na podlagi mnenja MOP.	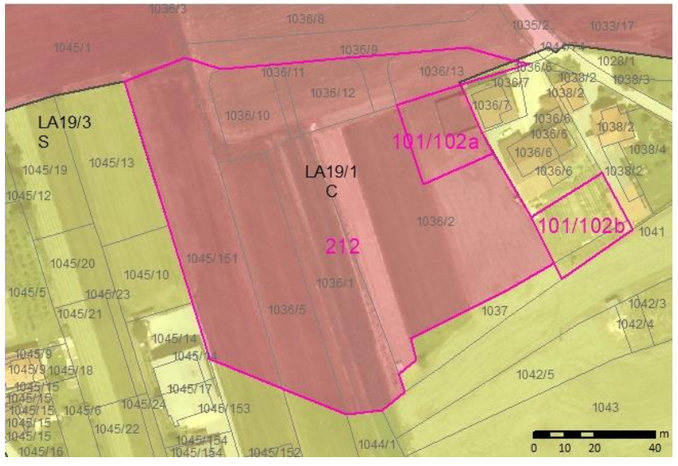	

Uporabljene kratice: ZPNačrt – Zakon o prostorskem načrtovanju (Ur.l. RS, št. 33/07, 70/08 – ZVO-1B, 108/09, 80/10 – ZUPUDPP, 43/11 – ZKZ-C, 57/12, 57/12 – ZUPUDPP-A, (109/12), 76/14 – odl. US in 14/15 – ZUUJFO); OPN – občinski prostorski načrt; SD – spremembe in dopolnitve; PIP – prostorski izvedbeni pogoji; NUP – nosilci urejanja prostora; UN – urbanistični načrt; EUP – enota urejanja prostora; podEUP – manjše območje znotraj enote urejanja prostora; OPPN – občinski podrobni prostorski načrt; GJI – gospodarska javna infrastruktura; ZKP – zemljiškokatastrski prikaz; JR – javna razgrnitev; EUP_OZN – oznaka EUP oziroma podEUP v veljavnem OPN; EUP_SD – oznaka EUP oziroma podEUP v spremembah in dopolnitvah OPN; PNRP_OZN – oznaka podrobnejše namenske rabe v veljavnem OPN; PNRP_SD – oznaka podrobnejše namenske rabe v spremembah in dopolnitvah OPN; MKGP – Ministrstvo za kmetijstvo, gozdarstvo in prehrano; MOP – Ministrstvo za okolje in prostor; DRSV – Direkcija RS za vode; ZGS – Zavod za gozdove Slovenije; MK – Ministrstvo za kulturo; ZRSVN – Zavod RS za varstvo narave

Pojasnilo k informativnim grafičnim prikazom: Pobude so prikazane na izsekih iz veljavnega OPN. Kot podlaga so uporabljeni DOF posnetki in ZKP. Za končno stanje gl. grafične prikaze SD ID OPN – št. 2.

Priloga 3: LATKOVA VAS

Zap. št.	Osnovni podatki	Obrazložitev	Informativni grafični prikaz	Fotografija
215	**TIP SPREMEMBE** A. RAZVOJ NASELIJ – širitev **VSEBINA SPREMEMBE** **grafični del** EUP_OZN: **RD5** PODEUP_OZN: **/** EUP_SD: **LA5** PODEUP_SD: **/** PNRP_OZN: **K1** PNRP_SD: **SS** POVRŠINA SPREMEMBE: **1325 m²** SPREMEMBA PIP: **/** LISTI, KI SE SPREMINJAJO: **5-G0724** **tekstualni del** /	V skladu z ZPNačrt se prostorski razvoj prednostno usmerja v naselja (notranji razvoj, prenova), širitve naselij pa so dopustne ob izpolnjevanju določenih pogojev. Ti pogoji so med drugim opremljenost, naselja, bilanca nezazidanih stavbnih zemljišč (le-teh mora biti v naselju čim manj), demografska slika, ohranjanje naravnih virov in drugih kvalitet prostora ipd. Latkova vas razpolaga z nekaj nepozidanimi stavbnimi zemljišči, zato je širitve v naselju možno utemeljevati predvsem z vlogo naselja v sistemu središč (gre za drugo najpomembnejše naselje v občini) in rastjo v zadnjem obdobju. Vendar pa obseg vseh pobud v naselju bistveno presega potrebe glede na velikost naselja, pobude pa se med seboj razlikujejo tudi z vidika izpolnjevanja pogojev iz ZPNačrt. Predmetna pobuda je primerna, ker predstavlja zapolnitev vrzeli v obstoječi pozidavi na lokaciji, ki je že komunalno opremljena. Spremembe na podlagi M1: /	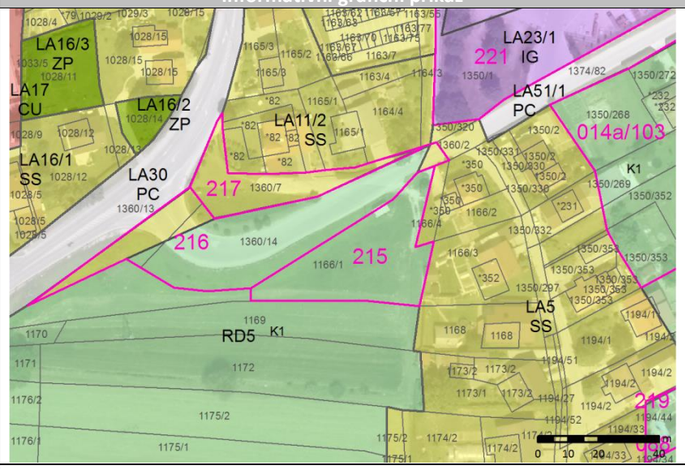	
216	**TIP SPREMEMBE** D. DRUGO – uskladitev z dejanskim stanjem **VSEBINA SPREMEMBE** **grafični del** EUP_OZN: **LA11 , RD5** PODEUP_OZN: **LA11/2** EUP_SD: **LA51** PODEUP_SD: **/** PNRP_OZN: **K1, SS** PNRP_SD: **PC** POVRŠINA SPREMEMBE: **2097 m²** SPREMEMBA PIP: **/** LISTI, KI SE SPREMINJAJO: **5-G0724** **tekstualni del** /	Pri pobudi gre za uskladitev namenske rabe z dejanskim stanjem v prostoru. Na lokaciji rekonstruirane prometnice se v obsegu, ki ustreza cestnemu telesu (vključno z nasipi), opredelijo stavbna zemljišča. Spremembe na podlagi M1: /	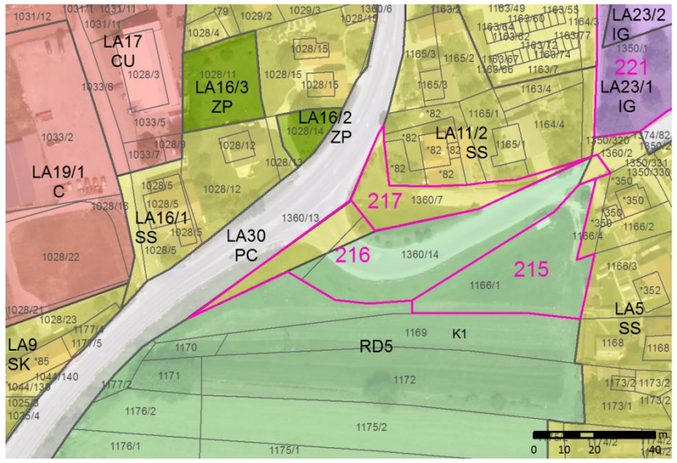	
217	**TIP SPREMEMBE** D. DRUGO – uskladitev z dejanskim stanjem **VSEBINA SPREMEMBE** **grafični del** EUP_OZN: **LA11** PODEUP_OZN: **LA11/2** EUP_SD: **LA11** PODEUP_SD: **LA11/3** PNRP_OZN: **SS** PNRP_SD: **ZD** POVRŠINA SPREMEMBE: **697 m²** SPREMEMBA PIP: **/** LISTI, KI SE SPREMINJAJO: **5-G0724** **tekstualni del** preglednica EUP	Pri pobudi gre za uskladitev namenske rabe z dejanskim stanjem v prostoru. Med rekonstruirano prometnico in obstoječimi stanovanjskimi stavbami se ohranja zelena cezura v delu, kjer je urejeno odvodnjavanje za cesto. Spremembe na podlagi M1: /	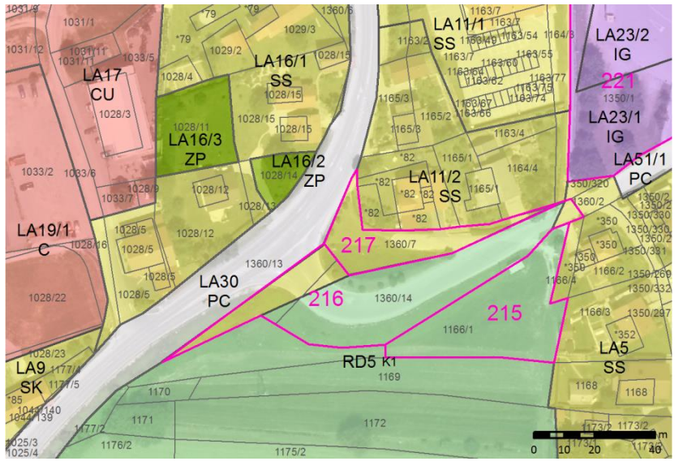	

Uporabljene kratice: ZPNačrt – Zakon o prostorskem načrtovanju (Ur.l. RS, št. 33/07, 70/08 – ZVO-1B, 108/09, 80/10 – ZUPUDPP, 43/11 – ZKZ-C, 57/12, 57/12 – ZUPUDPP-A, (109/12), 76/14 – odl. US in 14/15 – ZUUJFO); OPN – občinski prostorski načrt; SD – spremembe in dopolnitve; PIP – prostorski izvedbeni pogoji; NUP – nosilci urejanja prostora; UN – urbanistični načrt; EUP – enota urejanja prostora; podEUP – manjše območje znotraj enote urejanja prostora; OPPN – občinski podrobni prostorski načrt; GJI – gospodarska javna infrastruktura; ZKP – zemljiškokatastrski prikaz; JR – javna razgrnitev; EUP_OZN – oznaka EUP oziroma podEUP v veljavnem OPN; EUP_SD – oznaka EUP oziroma podEUP v spremembah in dopolnitvah OPN; PNRP_OZN – oznaka podrobnejše namenske rabe v veljavnem OPN; PNRP_SD – oznaka podrobnejše namenske rabe v spremembah in dopolnitvah OPN; MKGP – Ministrstvo za kmetijstvo, gozdarstvo in prehrano; MOP – Ministrstvo za okolje in prostor; DRSV – Direkcija RS za vode; ZGS – Zavod za gozdove Slovenije; MK – Ministrstvo za kulturo; ZRSVN – Zavod RS za varstvo narave

Pojasnilo k informativnim grafičnim prikazom: Pobude so prikazane na izsekih iz veljavnega OPN. Kot podlaga so uporabljeni DOF posnetki in ZKP. Za končno stanje gl. grafične prikaze SD ID OPN – št. 2.

Priloga 3: LATKOVA VAS

Zap. št.	Osnovni podatki	Obrazložitev	Informativni grafični prikaz	Fotografija
218a	**TIP SPREMEMBE** D. DRUGO – uskladitev z dejanskim stanjem **VSEBINA SPREMEMBE** **grafični del** EUP_OZN: **RD5** PODEUP_OZN: **/** EUP_SD: **LA54** PODEUP_SD: **LA54/1** PNRP_OZN: **K1** PNRP_SD: **SS** POVRŠINA SPREMEMBE: **1891 m²** SPREMEMBA PIP: **/** LISTI, KI SE SPREMINJAJO: **5-G0724** **tekstualni del** /	Pri pobudi gre za uskladitev namenske rabe z dejanskim stanjem v prostoru. Na lokaciji obstoječih stanovanjskih hiš se v obsegu, ki ustreza funkcionalnim zemljiščem stavb, opredelijo stavbna zemljišča. Spremembe na podlagi M1: /	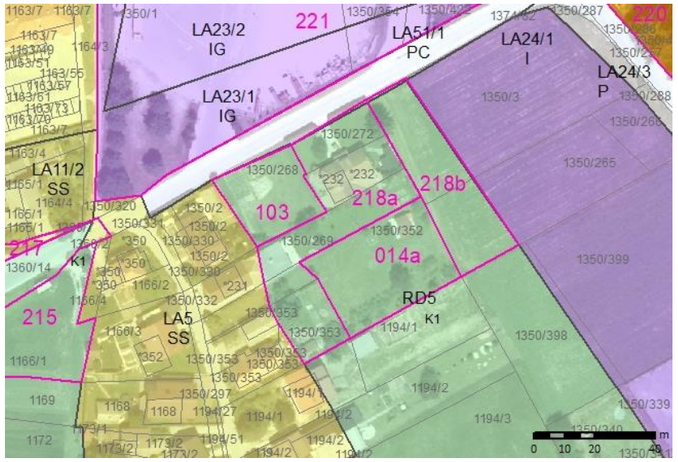	
218b	**TIP SPREMEMBE** A. RAZVOJ NASELIJ – širitev **VSEBINA SPREMEMBE** **grafični del** EUP_OZN: **RD5** PODEUP_OZN: **/** EUP_SD: **LA54** PODEUP_SD: **LA54/2** PNRP_OZN: **K1** PNRP_SD: **ZD** POVRŠINA SPREMEMBE: **1179 m²** SPREMEMBA PIP: **/** LISTI, KI SE SPREMINJAJO: **5-G0724** **tekstualni del** /	Zemljišča se namenjajo ureditvi zelenih površin kot vizualne in protihrupne bariere med stanovanjskim območjem (gl. tudi pobude z zap. št. 014a, 103 in 218a) in gospodarsko cono. Spremembe na podlagi M1: /	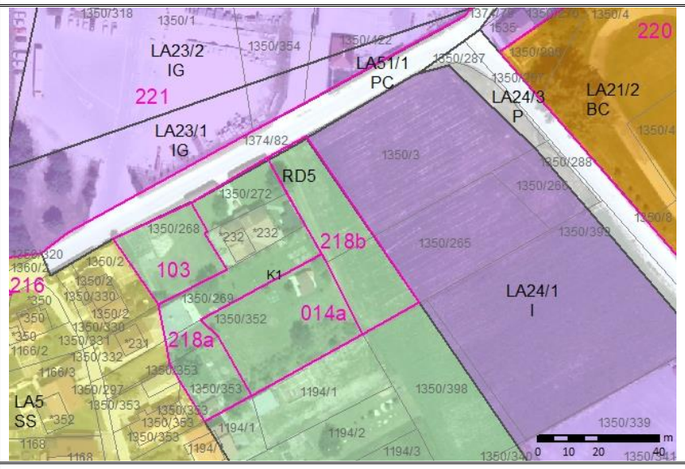	
220	**TIP SPREMEMBE** A. RAZVOJ NASELIJ – ukinitev OPPN **VSEBINA SPREMEMBE** **grafični del** EUP_OZN: **LA21** PODEUP_OZN: **LA21/2** EUP_SD: **LA21** PODEUP_SD: **LA21/2** PNRP_OZN: **BC** PNRP_SD: **BC** POVRŠINA SPREMEMBE: **13266 m²** SPREMEMBA PIP: **iz OPPN v PIP** LISTI, KI SE SPREMINJAJO: **5-G0724** **tekstualni del** preglednica EUP ukinjajo se usmeritve za OPPN posebne določbe	Pobuda je namenjena spremembi načina urejanja na lokaciji, za katero je predvidena izdelava občinskega podrobnega prostorskega načrta (OPPN), tako da le-ta ne bo več potrebna. Obveznost izdelave OPPN se praviloma predpisuje na lokacijah, ki jih zaradi kompleksnosti prostorskih rešitev ni možno ustrezno urejati s splošnimi prostorskimi izvedbenimi pogoji (OPN) – to so zlasti večja komunalno neopremljena območja, degradirana območja, območja, na katerih je predvidena gradnja zahtevnejših, okoljsko spornih objektov ipd. Območje je v pretežnem delu že pozidano in predstavlja površine športnega parka. V delu so še možne gradnje, za katere pa glede na omejen nabor dejavnosti in namen območja (športnorekreacijske površine za potrebe naselja) izdelava OPPN ni smiselna. Obveznost izdelave OPPN se ukinja, pri čemer se za območje opredelijo ustrezni podrobnejši prostorski izvedbeni pogoji (posebne določbe), s katerimi se zagotovi ustrezne rešitve priključevanja na gospodarsko javno infrastrukturo ter upoštevanje usmeritev, ki jih za območje opredeljuje veljavni OPN. Spremembe na podlagi M1: Na podlagi mnenja DRSV so bile dodane posebne določbe glede upoštevanja rezultatov izdelane hidrološko hidravlične študije.	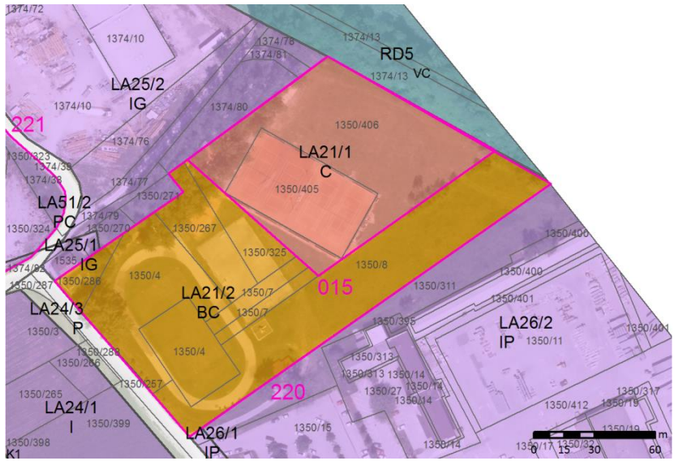	

Uporabljene kratice: ZPNačrt – Zakon o prostorskem načrtovanju (Ur.l. RS, št. 33/07, 70/08 – ZVO-1B, 108/09, 80/10 – ZUPUDPP, 43/11 – ZKZ-C, 57/12, 57/12 – ZUPUDPP-A, (109/12), 76/14 – odl. US in 14/15 – ZUUJFO); OPN – občinski prostorski načrt; SD – spremembe in dopolnitve; PIP – prostorski izvedbeni pogoji; NUP – nosilci urejanja prostora; UN – urbanistični načrt; EUP – enota urejanja prostora; podEUP – manjše območje znotraj enote urejanja prostora; OPPN – občinski podrobni prostorski načrt; GJI – gospodarska javna infrastruktura; ZKP – zemljiškokatastrski prikaz; JR – javna razgrnitev; EUP_OZN – oznaka EUP oziroma podEUP v veljavnem OPN; EUP_SD – oznaka EUP oziroma podEUP v spremembah in dopolnitvah OPN; PNRP_OZN – oznaka podrobnejše namenske rabe v veljavnem OPN; PNRP_SD – oznaka podrobnejše namenske rabe v spremembah in dopolnitvah OPN; MKGP – Ministrstvo za kmetijstvo, gozdarstvo in prehrano; MOP – Ministrstvo za okolje in prostor; DRSV – Direkcija RS za vode; ZGS – Zavod za gozdove Slovenije; MK – Ministrstvo za kulturo; ZRSVN – Zavod RS za varstvo narave

Pojasnilo k informativnim grafičnim prikazom: Pobude so prikazane na izsekih iz veljavnega OPN. Kot podlaga so uporabljeni DOF posnetki in ZKP. Za končno stanje gl. grafične prikaze SD ID OPN – št. 2.

Priloga 3: LATKOVA VAS

Zap. št.	Osnovni podatki	Obrazložitev	Informativni grafični prikaz	Fotografija
221	**TIP SPREMEMBE** A. RAZVOJ NASELIJ – notranji razvoj **VSEBINA SPREMEMBE** **grafični del** EUP_OZN: **LA23** PODEUP_OZN: **LA23/1, LA23/2** EUP_SD: **LA23** PODEUP_SD: **/** PNRP_OZN: **IG** PNRP_SD: **CDp** POVRŠINA SPREMEMBE: **24679 m²** SPREMEMBA PIP: **/** LISTI, KI SE SPREMINJAJO: **5-G0724** **tekstualni del** preglednica EUP, posebne določbe	Predmetna zemljišča se nahajajo na robu gospodarske cone, v neposredni bližini stanovanjskih območij in jedra Latkove vasi. V pretežnem delu so že pozidana, pri čemer gre večinoma za stavbe poslovnih in storitvenih dejavnosti. Za območje velja tudi posebna določa, po kateri umestitev proizvodnih dejavnosti v ta del cone ni možna. Glede na obstoječe dejavnosti in prostorsko povezanost tako z gospodarsko cono kot s stanovanjskimi območji in središčem naselja, je predvideno preoblikovanje območja v prehodno (tamponsko) cone, zato se mu podrobnejša namenska raba prostora spremeni iz površin gospodarske cone v območje centralnih dejavnosti. Posebne določbe glede omejitve dejavnosti na območju se posledično ukinjajo, ohranja pa se omejitev maksimalnega višinskega gabarita. Spremembe na podlagi M1: /	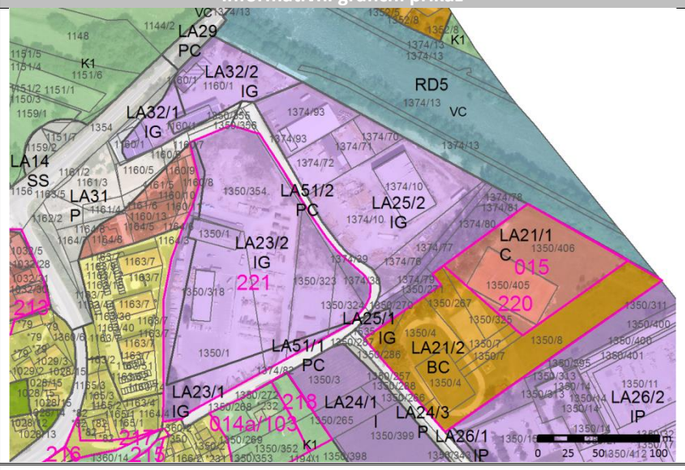	
260	**TIP SPREMEMBE** D. DRUGO – uskladitev z dejanskim stanjem **VSEBINA SPREMEMBE** **grafični del** EUP_OZN: **LA16** PODEUP_OZN: **LA16/3** EUP_SD: **LA16** PODEUP_SD: **LA16/3** PNRP_OZN: **ZP** PNRP_SD: **ZD** POVRŠINA SPREMEMBE: **710 m²** SPREMEMBA PIP: **/** LISTI, KI SE SPREMINJAJO: **5-G0724** **tekstualni del** preglednica EUP	Predmetna zemljišča predstavljajo zeleno cezuro med obstoječo stanovanjsko pozidavo in območjem centralnih dejavnosti zahodno od nje. Površine so sorazmerno majhne in slabo dostopne, zato ureditev parkovnih površin na območju ni smiselna. Na zemljiščih se opredeli namenska raba ZD – druge zelene površine. Glede na to, da gre za funkcionalna zemljišča obstoječih stavb se na območju dopušča ureditev pomožnih in začasnih objektov. Spremembe na podlagi M1: /	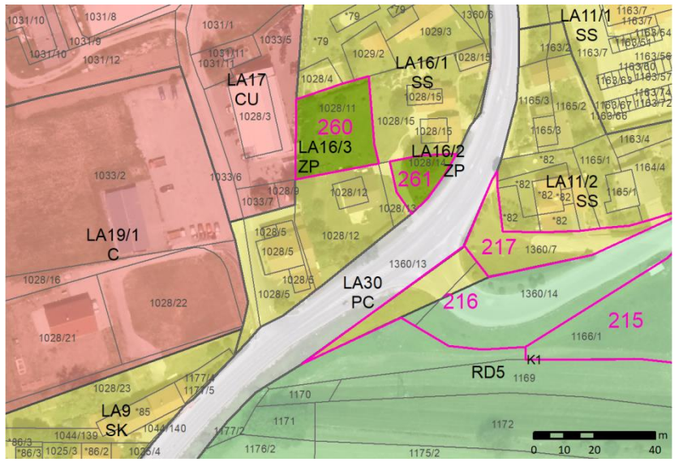	NI FOTOGRAFIJE.
261	**TIP SPREMEMBE** D. DRUGO – uskladitev z dejanskim stanjem **VSEBINA SPREMEMBE** **grafični del** EUP_OZN: **LA16** PODEUP_OZN: **LA16/2** EUP_SD: **LA16** PODEUP_SD: **LA16/2** PNRP_OZN: **ZP** PNRP_SD: **ZD** POVRŠINA SPREMEMBE: **243 m²** SPREMEMBA PIP: **/** LISTI, KI SE SPREMINJAJO: **5-G0724** **tekstualni del** /	Predmetna zemljišča predstavljajo zeleno cezuro med obstoječo stanovanjsko pozidavo in prometnico. Površine so sorazmerno majhne, zato ureditev parkovnih površin na območju ni smiselna. Na zemljiščih se opredeli namenska raba ZD – druge zelene površine. Spremembe na podlagi M1: /	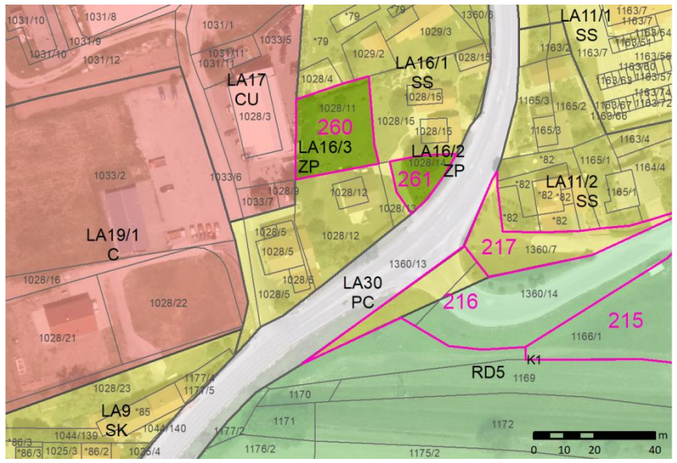	

Uporabljene kratice: ZPNačrt – Zakon o prostorskem načrtovanju (Ur.l. RS, št. 33/07, 70/08 – ZVO-1B, 108/09, 80/10 – ZUPUDPP, 43/11 – ZKZ-C, 57/12, 57/12 – ZUPUDPP-A, (109/12), 76/14 – odl. US in 14/15 – ZUUJFO); OPN – občinski prostorski načrt; SD – spremembe in dopolnitve; PIP – prostorski izvedbeni pogoji; NUP – nosilci urejanja prostora; UN – urbanistični načrt; EUP – enota urejanja prostora; podEUP – manjše območje znotraj enote urejanja prostora; OPPN – občinski podrobni prostorski načrt; GJI – gospodarska javna infrastruktura; ZKP – zemljiškokatastrski prikaz; JR – javna razgrnitev; EUP_OZN – oznaka EUP oziroma podEUP v veljavnem OPN; EUP_SD – oznaka EUP oziroma podEUP v spremembah in dopolnitvah OPN; PNRP_OZN – oznaka podrobnejše namenske rabe v veljavnem OPN; PNRP_SD – oznaka podrobnejše namenske rabe v spremembah in dopolnitvah OPN; MKGP – Ministrstvo za kmetijstvo, gozdarstvo in prehrano; MOP – Ministrstvo za okolje in prostor; DRSV – Direkcija RS za vode; ZGS – Zavod za gozdove Slovenije; MK – Ministrstvo za kulturo; ZRSVN – Zavod RS za varstvo narave

Pojasnilo k informativnim grafičnim prikazom: Pobude so prikazane na izsekih iz veljavnega OPN. Kot podlaga so uporabljeni DOF posnetki in ZKP. Za končno stanje gl. grafične prikaze SD ID OPN – št. 2.

Priloga 3: LATKOVA VAS

Zap. št.	Osnovni podatki	Obrazložitev	Informativni grafični prikaz	Fotografija
269a	**TIP SPREMEMBE** A. RAZVOJ NASELIJ – širitev **VSEBINA SPREMEMBE** **grafični del** EUP_OZN:**RD5** PODEUP_OZN: **/** EUP_SD: **LA15** PODEUP_SD: **/** PNRP_OZN: **K1** PNRP_SD: **SS** POVRŠINA SPREMEMBE: **274 m²** SPREMEMBA PIP: **/** LISTI, KI SE SPREMINJAJO: **2-G0714** **tekstualni del** /	Območje se namenja gradnji stanovanjske hiše za potrebe kmetijskega gospodarstva (obrazec KSS v prilogi). Z minimalno razširitvijo se zagotovita minimalna širina in površina (skupaj z obstoječimi stavbnimi zemljišči) za parcelo, potrebno za gradnjo stanovanjske hiše na komunalno opremljeni lokaciji. Širitev se deloma kompenzira z izvzemom pod zaš. št. 269b. Na območju ni varovanj ali omejitev, zaradi katerih bi bila gradnja posebej omejena oz. celo prepovedana. Spremembe na podlagi M1: /	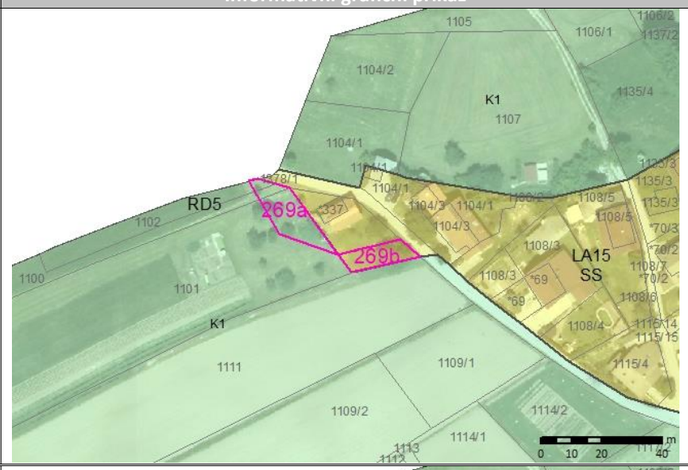	NI FOTOGRAFIJE.
269b	**TIP SPREMEMBE** A. RAZVOJ NASELIJ – krčitev **VSEBINA SPREMEMBE** **grafični del** EUP_OZN: **LA15** PODEUP_OZN: **/** EUP_SD: **RD5** PODEUP_SD: **/** PNRP_OZN: **SS** PNRP_SD: **K1** POVRŠINA SPREMEMBE: **149 m²** SPREMEMBA PIP: **/** LISTI, KI SE SPREMINJAJO: **2-G0714** **tekstualni del** /	Predmetna zemljišča se nahajajo v sklopu kmetijskega gospodarstva v severnem delu Latkove vasi. Kmetijsko gospodarstvo teh površin ne potrebuje za svoj razvoj, načrtovane ureditve želi realizirati na zemljiščih severno (gl. pobudo z zap. št. 269a). Zemljišča poleg tega niso potrebna za ureditev območja kot celote (npr. zaradi gradnje prometnic, ureditve površin za mirujoči promet, zelenih površin ipd.), zato jih je možno priključiti h kompleksu kmetijskih zemljišč. Spremembe na podlagi M1: /	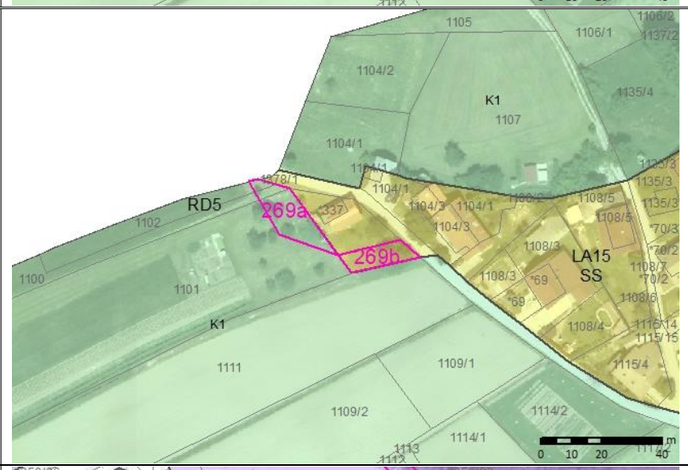	NI FOTOGRAFIJE.
276a	**TIP SPREMEMBE** A. RAZVOJ NASELIJ – sprememba OPPN **VSEBINA SPREMEMBE** **grafični del** EUP_OZN: **LA27** PODEUP_OZN: **/** EUP_SD: **LA28** PODEUP_SD: **LA28/1** PNRP_OZN: **I** PNRP_SD: **IG** POVRŠINA SPREMEMBE: **1552 m²** SPREMEMBA PIP: **iz PIP v OPPN** LISTI, KI SE SPREMINJAJO: **5-G0724** **tekstualni del** /	Območje EUP z oznako LA28 je z veljavnim OPN namenjeno gospodarskim dejavnostim, zanj pa je predvidena izdelava OPPN. V pretežnem delu vključuje nepozidane površine, ki so v lasti enega investitorja. Zemljišča istega investitorja v minimalnem delu segajo tudi na območja drugih EUP. Zaradi lažje realizacije načrtovanih ureditev se vsa zemljišča, ki so v lasti investitorja, priključijo k EUP LA28 (gl. tudi pobudo pod zap. št. 276b). Spremembe na podlagi M1: /	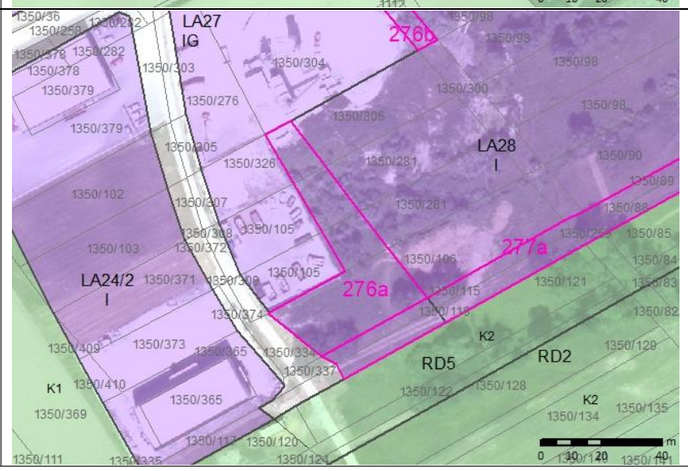	NI FOTOGRAFIJE.

Uporabljene kratice: ZPNačrt – Zakon o prostorskem načrtovanju (Ur.l. RS, št. 33/07, 70/08 – ZVO-1B, 108/09, 80/10 – ZUPUDPP, 43/11 – ZKZ-C, 57/12, 57/12 – ZUPUDPP-A, (109/12), 76/14 – odl. US in 14/15 – ZUUJFO); OPN – občinski prostorski načrt; SD – spremembe in dopolnitve; PIP – prostorski izvedbeni pogoji; NUP – nosilci urejanja prostora; UN – urbanistični načrt; EUP – enota urejanja prostora; podEUP – manjše območje znotraj enote urejanja prostora; OPPN – občinski podrobni prostorski načrt; GJI – gospodarska javna infrastruktura; ZKP – zemljiškokatastrski prikaz; JR – javna razgrnitev; EUP_OZN – oznaka EUP oziroma podEUP v veljavnem OPN; EUP_SD – oznaka EUP oziroma podEUP v spremembah in dopolnitvah OPN; PNRP_OZN – oznaka podrobnejše namenske rabe v veljavnem OPN; PNRP_SD – oznaka podrobnejše namenske rabe v spremembah in dopolnitvah OPN; MKGP – Ministrstvo za kmetijstvo, gozdarstvo in prehrano; MOP – Ministrstvo za okolje in prostor; DRSV – Direkcija RS za vode; ZGS – Zavod za gozdove Slovenije; MK – Ministrstvo za kulturo; ZRSVN – Zavod RS za varstvo narave

Pojasnilo k informativnim grafičnim prikazom: Pobude so prikazane na izsekih iz veljavnega OPN. Kot podlaga so uporabljeni DOF posnetki in ZKP. Za končno stanje gl. grafične prikaze SD ID OPN – št. 2.

Priloga 3: LATKOVA VAS

Zap. št.	Osnovni podatki	Obrazložitev	Informativni grafični prikaz	Fotografija
276b	**TIP SPREMEMBE** A. RAZVOJ NASELIJ – sprememba OPPN **VSEBINA SPREMEMBE** **grafični del** EUP_OZN: **LA27** PODEUP_OZN: **/** EUP_SD: **LA28** PODEUP_SD: **LA28/1** PNRP_OZN: **I** PNRP_SD: **IG** POVRŠINA SPREMEMBE: **420 m²** SPREMEMBA PIP: **iz PIP v OPPN** LISTI, KI SE SPREMINJAJO: **5-G0724** **tekstualni del** /	Območje EUP z oznako LA28 je z veljavnim OPN namenjeno gospodarskim dejavnostim, zanj pa je predvidena izdelava OPPN. V pretežnem delu vključuje nepozidane površine, ki so v lasti enega investitorja. Zemljišča istega investitorja v minimalnem delu segajo tudi na območja drugih EUP. Zaradi lažje realizacije načrtovanih ureditev se vsa zemljišča, ki so v lasti investitorja, priključijo k EUP LA28 (gl. tudi pobudo pod zap. št. 276a). Spremembe na podlagi M1: /	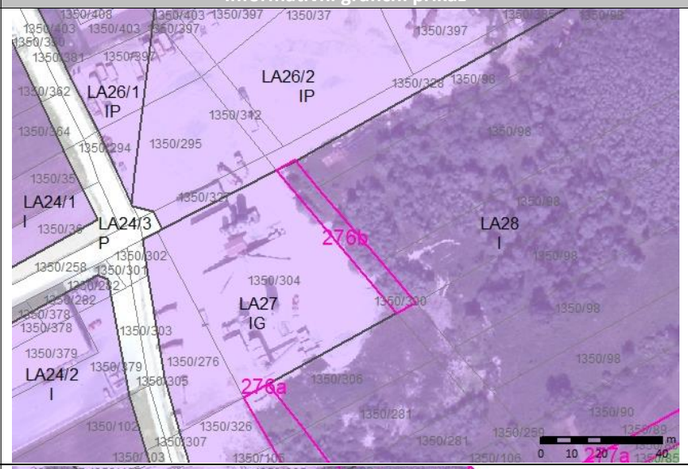	NI FOTOGRAFIJE.
277a	**TIP SPREMEMBE** A. RAZVOJ NASELIJ – notranji razvoj **VSEBINA SPREMEMBE** **grafični del** ~~EUP_OZN: **LA28**~~ ~~PODEUP_OZN: **/**~~ ~~EUP_SD: **LA28**~~ ~~PODEUP_SD: **LA28/2**~~ ~~PNRP_OZN: **I**~~ ~~PNRP_SD: **PC**~~ ~~POVRŠINA SPREMEMBE: **2394 m²**~~ ~~SPREMEMBA PIP: **iz OPPN v PIP**~~ ~~LISTI, KI SE SPREMINJAJO: **5-G0724**~~ **tekstualni del** ~~preglednica EUP~~	Predmetna zemljišča predstavljajo površine na robu gospodarske cone Latkova vas. Trenutno so namenjena površinam proizvodnih dejavnosti, zanje pa je predvideno urejanje z OPPN. Občina želi preko njih zagotoviti dostop tako do obstoječega nepozidanega območja proizvodnih dejavnosti kot tudi načrtovane širitve na njegovem vzhodnem robu (pobudi pod zap. št. 278a in 278b), zato se površine namenijo izključno ureditvi prometnih površin (v povezavi s pobudo z zap. št. 277b). Da bi se zagotovila možnost takojšnje realizacije dostopa do območja pobud z zap. št. 278a in 278b se ukinja tudi obveznost izdelave OPPN. Spremembe na podlagi M1: Pobuda je bila črtana na podlagi mnenj MKGP (področje gozdarstva), ZGS in ZRSVN.	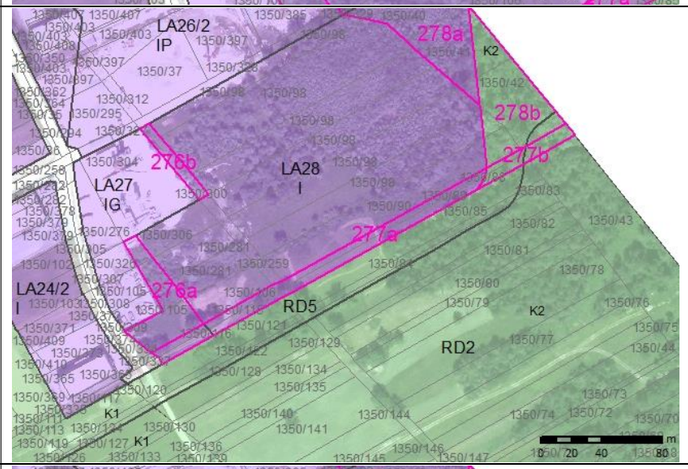	NI FOTOGRAFIJE.
277b	**TIP SPREMEMBE** A. RAZVOJ NASELIJ – širitev **VSEBINA SPREMEMBE** **grafični del** ~~EUP_OZN: **RD2, RD5**~~ ~~PODEUP_OZN: **/**~~ ~~EUP_SD: **LA28**~~ ~~PODEUP_SD: **LA28/2**~~ ~~PNRP_OZN: **K2**~~ ~~PNRP_SD: **PC**~~ ~~POVRŠINA SPREMEMBE: **622 m²**~~ ~~SPREMEMBA PIP: **/**~~ ~~LISTI, KI SE SPREMINJAJO: **5-G0724**~~ **tekstualni del** ~~preglednica EUP; posebne določbe~~	Pobuda je namenjena podaljšku prometnice pod zap. št. 277a na del, kjer so trenutno kmetijska zemljišča, poraščena z obvodno vegetacijo, z namenom zagotovitve dostopa do območja pobud z zap. št. 278a in 278b (gl. tudi pojasnila k pobudi pod zap. št. 277a). Pobuda deloma posega v priobalni pas, poplavno ogroženo območje (preostali razred poplavne nevarnosti), varovalni gozd in območje predvidenega državnega prostorskega načrta za zagotavljanje poplavne varnosti v Spodnji Savinjski dolini. Vezano na zagotavljanje poplavne varnosti se na območju ohranjajo obstoječe posebne določbe. Spremembe na podlagi M1: Pobuda je bila črtana na podlagi mnenj MKGP (področje gozdarstva), ZGS in ZRSVN.	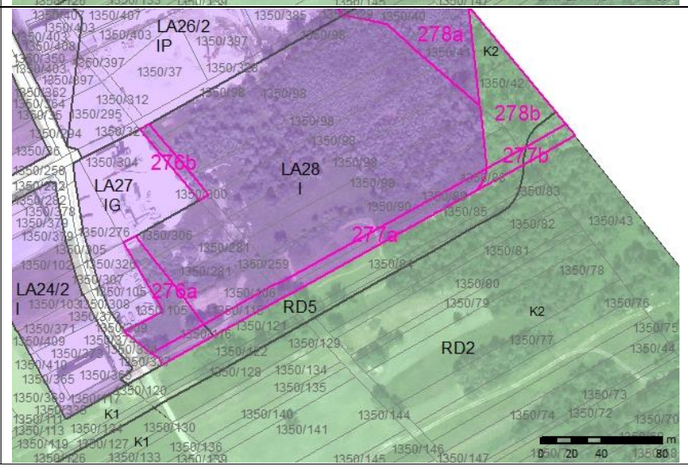	NI FOTOGRAFIJE.

Uporabljene kratice: ZPNačrt – Zakon o prostorskem načrtovanju (Ur.l. RS, št. 33/07, 70/08 – ZVO-1B, 108/09, 80/10 – ZUPUDPP, 43/11 – ZKZ-C, 57/12, 57/12 – ZUPUDPP-A, (109/12), 76/14 – odl. US in 14/15 – ZUUJFO); OPN – občinski prostorski načrt; SD – spremembe in dopolnitve; PIP – prostorski izvedbeni pogoji; NUP – nosilci urejanja prostora; UN – urbanistični načrt; EUP – enota urejanja prostora; podEUP – manjše območje znotraj enote urejanja prostora; OPPN – občinski podrobni prostorski načrt; GJI – gospodarska javna infrastruktura; ZKP – zemljiškokatastrski prikaz; JR – javna razgrnitev; EUP_OZN – oznaka EUP oziroma podEUP v veljavnem OPN; EUP_SD – oznaka EUP oziroma podEUP v spremembah in dopolnitvah OPN; PNRP_OZN – oznaka podrobnejše namenske rabe v veljavnem OPN; PNRP_SD – oznaka podrobnejše namenske rabe v spremembah in dopolnitvah OPN; MKGP – Ministrstvo za kmetijstvo, gozdarstvo in prehrano; MOP – Ministrstvo za okolje in prostor; DRSV – Direkcija RS za vode; ZGS – Zavod za gozdove Slovenije; MK – Ministrstvo za kulturo; ZRSVN – Zavod RS za varstvo narave

Pojasnilo k informativnim grafičnim prikazom: Pobude so prikazane na izsekih iz veljavnega OPN. Kot podlaga so uporabljeni DOF posnetki in ZKP. Za končno stanje gl. grafične prikaze SD ID OPN – št. 2.

Priloga 3: LATKOVA VAS

Zap. št.	Osnovni podatki	Obrazložitev	Informativni grafični prikaz	Fotografija
278a	**TIP SPREMEMBE** A. RAZVOJ NASELIJ – notranji razvoj **VSEBINA SPREMEMBE** **grafični del** ~~EUP_OZN: **LA28**~~ ~~PODEUP_OZN: **/**~~ ~~EUP_SD: **LA28**~~ ~~PODEUP_SD: **LA28/3**~~ ~~PNRP_OZN: **I**~~ ~~PNRP_SD: **IP**~~ ~~POVRŠINA SPREMEMBE: **3754 m²**~~ ~~SPREMEMBA PIP: **iz OPPN v PIP**~~ ~~LISTI, KI SE SPREMINJAJO: **5-G0724**~~ **tekstualni del** ~~preglednica EUP; posebne določbe~~	Predmetna zemljišča predstavljajo površine na robu gospodarske cone Latkova vas. Trenutno so namenjena površinam proizvodnih dejavnosti, zanje pa je predvideno urejanje z OPPN. Občina želi zemljišča sicer ohraniti kot del gospodarske cone, vendar na njih omogočiti (vsaj v prehodnem obdobju) tudi ureditev »trial enduro-cross« poligona (poligona za motokros), ki bi se s tem umaknil na območje manj strogega varovanja pred hrupom in ne bi bil moteč za stanovanjska območja, ki jih v tem delu občine ni. Glede na predvidene dejavnosti se (tudi ob upoštevanju sprememb pod zap. št. 276a in 276b) v tem delu ukinja tudi obveznost izdelave OPPN. Pobuda se povezuje s pobudo z zap. št. 278b (del območja, ki posega izven obstoječih stavbnih zemljišč). Dostop do območja se zagotavlja z ureditvijo prometnice pod zap. št. 277a in 277b. Pobuda deloma posega v priobalni pas, poplavno ogroženo območje (preostali razred poplavne nevarnosti) in varovalni gozd. Spremembe na podlagi M1: Pobuda je bila črtana na podlagi mnenj MKGP (področje gozdarstva), ZGS in ZRSVN.	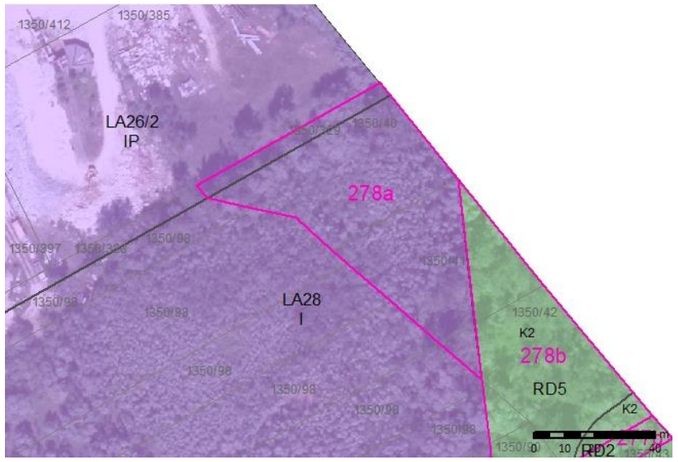	NI FOTOGRAFIJE.
278b	**TIP SPREMEMBE** A. RAZVOJ NASELIJ – širitev **VSEBINA SPREMEMBE** **grafični del** ~~EUP_OZN: **RD2, RD5**~~ ~~PODEUP_OZN: **/**~~ ~~EUP_SD: **LA28**~~ ~~PODEUP_SD: **LA28/3**~~ ~~PNRP_OZN: **K2**~~ ~~PNRP_SD: **IP**~~ ~~POVRŠINA SPREMEMBE: **2944 m²**~~ ~~SPREMEMBA PIP: **/**~~ ~~LISTI, KI SE SPREMINJAJO: **5-G0724**~~ **tekstualni del** ~~preglednica EUP; posebne določbe~~	Predmetna zemljišča predstavljajo površine ob robu gospodarske cone Latkova vas. Občina želi zemljišča vključiti v območje gospodarske cone, vendar na njih omogočiti (vsaj v prehodnem obdobju) tudi ureditev »trial enduro-cross« poligona (poligona za motokros), ki bi se s tem umaknil na območje manj strogega varovanja pred hrupom in ne bi bil moteč za stanovanjska območja, ki jih v tem delu občine ni. Pobuda se povezuje s pobudo z zap. št. 278a (del območja, ki posega znotraj obstoječih stavbnih zemljišč). Dostop do območja se zagotavlja z ureditvijo prometnice pod zap. št. 277a in 277b. Pobuda deloma posega v priobalni pas, poplavno ogroženo območje (preostali razred poplavne nevarnosti), varovalni gozd in območje predvidenega državnega prostorskega načrta za zagotavljanje poplavne varnosti v Spodnji Savinjski dolini. Vezano na zagotavljanje poplavne varnosti se na območju ohranjajo obstoječe posebne določbe. Spremembe na podlagi M1: Pobuda je bila črtana na podlagi mnenj MKGP (področje gozdarstva), ZGS in ZRSVN.	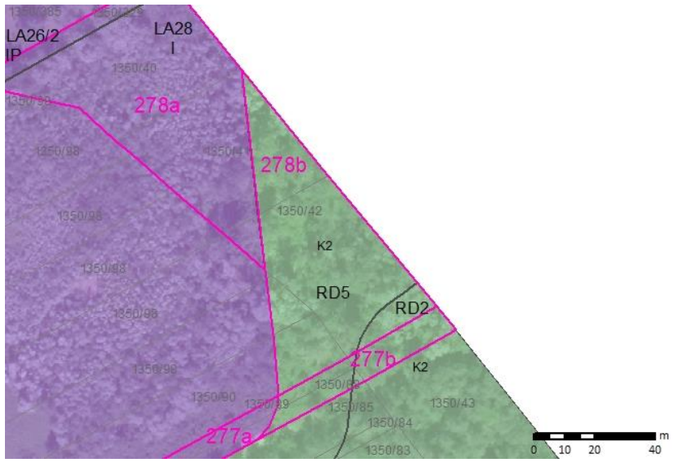	NI FOTOGRAFIJE.
286	**TIP SPREMEMBE** D. DRUGO – uskladitev z dejanskim stanjem **VSEBINA SPREMEMBE** **grafični del** EUP_OZN: **LA31** PODEUP_OZN: **/** EUP_SD: **LA33** PODEUP_SD: **/** PNRP_OZN: **P** PNRP_SD: **CDp** POVRŠINA SPREMEMBE: **~~775~~ 898 m²** SPREMEMBA PIP: **/** LISTI, KI SE SPREMINJAJO: **5-G0724** **tekstualni del** delna ukinitev OPPN	Pobuda se nanaša na zemljišča ob regionalni cesti Latkova vas – Šentrupert v Latkovi vasi. Območje se ureja z Odlokom o občinskem podrobnem prostorskem načrtu L4/4 Krožišče-Latkova vas (Uradni list RS, št. 76/08 in 38/2017), ki se že izvaja. Na predmetnih zemljiščih je z veljavnim OPPN predvidena gradnja objektov centralnih dejavnosti v navezavi na obstoječe podjetje na območju EUP z oznako LA33. Z namenom zagotavljanja enotnih PIP za celotno območje se območje pobude izvzame iz OPPN in priključi EUP z oznako LA33. Spremembe na podlagi M1: Pobuda je bila minimalno povečana glede na spremenjene rešitve OPPN.	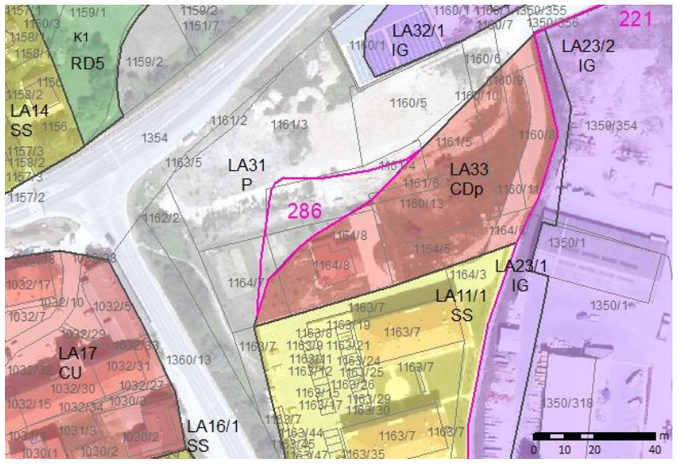	NI FOTOGRAFIJE.

Uporabljene kratice: ZPNačrt – Zakon o prostorskem načrtovanju (Ur.l. RS, št. 33/07, 70/08 – ZVO-1B, 108/09, 80/10 – ZUPUDPP, 43/11 – ZKZ-C, 57/12, 57/12 – ZUPUDPP-A, (109/12), 76/14 – odl. US in 14/15 – ZUUJFO); OPN – občinski prostorski načrt; SD – spremembe in dopolnitve; PIP – prostorski izvedbeni pogoji; NUP – nosilci urejanja prostora; UN – urbanistični načrt; EUP – enota urejanja prostora; podEUP – manjše območje znotraj enote urejanja prostora; OPPN – občinski podrobni prostorski načrt; GJI – gospodarska javna infrastruktura; ZKP – zemljiškokatastrski prikaz; JR – javna razgrnitev; EUP_OZN – oznaka EUP oziroma podEUP v veljavnem OPN; EUP_SD – oznaka EUP oziroma podEUP v spremembah in dopolnitvah OPN; PNRP_OZN – oznaka podrobnejše namenske rabe v veljavnem OPN; PNRP_SD – oznaka podrobnejše namenske rabe v spremembah in dopolnitvah OPN; MKGP – Ministrstvo za kmetijstvo, gozdarstvo in prehrano; MOP – Ministrstvo za okolje in prostor; DRSV – Direkcija RS za vode; ZGS – Zavod za gozdove Slovenije; MK – Ministrstvo za kulturo; ZRSVN – Zavod RS za varstvo narave

Pojasnilo k informativnim grafičnim prikazom: Pobude so prikazane na izsekih iz veljavnega OPN. Kot podlaga so uporabljeni DOF posnetki in ZKP. Za končno stanje gl. grafične prikaze SD ID OPN – št. 2.

Priloga 3: LATKOVA VAS

Zap. št.	Osnovni podatki	Obrazložitev	Informativni grafični prikaz	Fotografija
290	**TIP SPREMEMBE** D. DRUGO – uskladitev z dejanskim stanjem **VSEBINA SPREMEMBE** **grafični del** EUP_OZN: **RD5** PODEUP_OZN: **/** EUP_SD: **LA2** PODEUP_SD: **/** PNRP_OZN: **K1** PNRP_SD: **SS** POVRŠINA SPREMEMBE: **309 m²** SPREMEMBA PIP: **/** LISTI, KI SE SPREMINJAJO: **5-G0724** **tekstualni del** /	Pri pobudi gre za uskladitev namenske rabe z dejanskim stanjem v prostoru. Na lokaciji obstoječe stanovanjske hiše se v obsegu, ki ustreza funkcionalnemu zemljišču stavbe, opredelijo stavbna zemljišča. Spremembe na podlagi M1: /	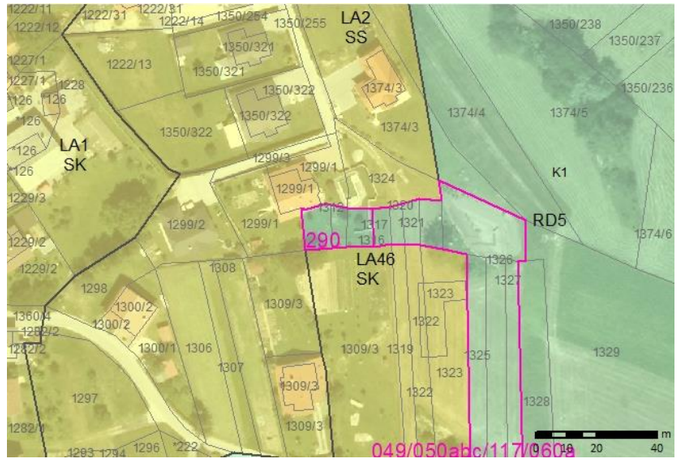	NI FOTOGRAFIJE.
297	**TIP SPREMEMBE** D. DRUGO – uskladitev z dejanskim stanjem **VSEBINA SPREMEMBE** **grafični del** EUP_OZN: **RD5** PODEUP_OZN: **/** EUP_SD: **RD7** PODEUP_SD: **RD7/2** PNRP_OZN: **PC,K1,K2,G,VC** PNRP_SD: **PC,K1,K2,G,VC** POVRŠINA SPREMEMBE: **117859 m²** SPREMEMBA PIP: **iz PIP v DPN** LISTI, KI SE SPREMINJAJO: **2-G0714, 5-G0724** **tekstualni del** preglednica EUP, posebne določbe	Pri pobudi gre za uskladitev z veljavnim Državnim prostorskim načrtom za ureditev Savinje za zagotavljanje poplavne varnosti urbaniziranih območij od Ločice do Letuša ob Savinji (Uradni list RS, št. 103/10). Na območju se opredeli ločena podEUP s posebno določbo, ki opozarja na dodaten pravni režim v prostoru. Deloma se na območju usklajuje tudi namenska raba v delu, kjer gre za varovalni gozd. Spremembe na podlagi M1: /	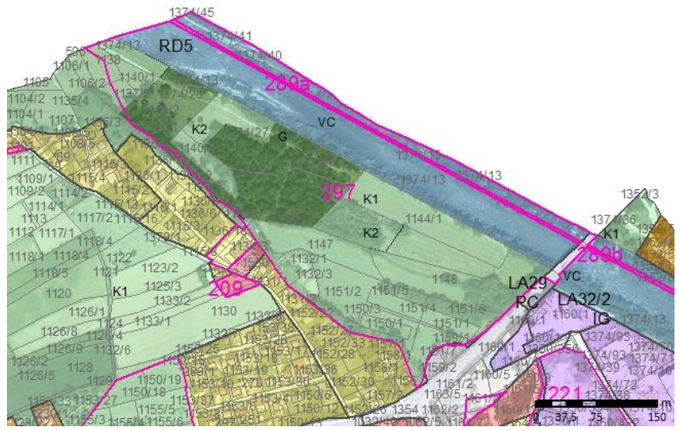	NI FOTOGRAFIJE.
302	**TIP SPREMEMBE** A. RAZVOJ NASELIJ – sprememba OPPN **VSEBINA SPREMEMBE** **grafični del** EUP_OZN: **LA19** PODEUP_OZN: **LA19/1** EUP_SD: **LA19** PODEUP_SD: **LA19/2** PNRP_OZN: **C** PNRP_SD: **CDd** POVRŠINA SPREMEMBE: **5114 m²** SPREMEMBA PIP: **iz OPPN v PIP** LISTI, KI SE SPREMINJAJO: **5-G0724** **tekstualni del** preglednica EUP	Predmetna zemljišča predstavljajo delno pozidane površine v osrednjem delu Latkove vasi. Urejajo se z Odlokom o lokacijskem načrtu območij L2/2 Veltrag 1 (Latkova vas 1) in L2/3 Veltrag 2 (Latkova vas 2) (Ur.l. RS, št. 110/07) in Odlokom o spremembah in dopolnitvah Odloka o lokacijskem načrtu območij L2/2 (Latkova vas 1) in L2/3 (Latkova vas 2) (Ur.l. RS, št. 40/11), ki se že izvaja. Z veljavnim OPPN je na območju predvidena gradnja individualnih stanovanjskih stavb (FCSE9) s pripadajočimi ureditvami. Območje je pretežno že realizirano, zato se zanj s pobudo z zap. št. 302 predvidi sprememba načina urejanja prostora – namesto z OPPN se ureja s splošnimi določili OPN. Ostale načrtovane ureditve na območju OPPN so neodvisne od ureditev na območju pobude. Spremembe na podlagi M1: Pobuda je bila dodana v fazi usklajevanj z nosilci urejanja prostora.	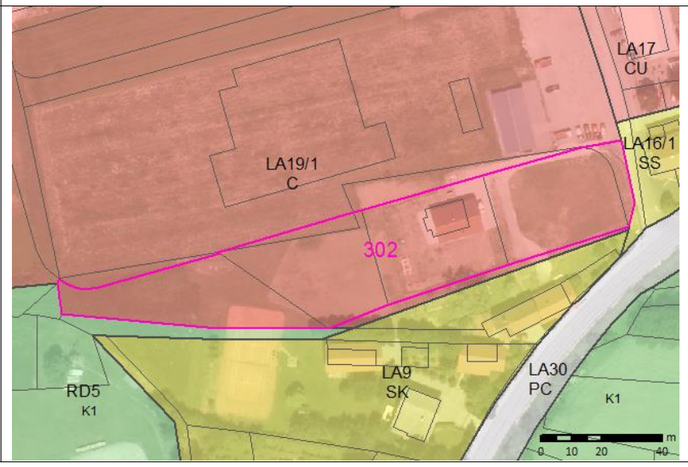	NI FOTOGRAFIJE.

Uporabljene kratice: ZPNačrt – Zakon o prostorskem načrtovanju (Ur.l. RS, št. 33/07, 70/08 – ZVO-1B, 108/09, 80/10 – ZUPUDPP, 43/11 – ZKZ-C, 57/12, 57/12 – ZUPUDPP-A, (109/12), 76/14 – odl. US in 14/15 – ZUUJFO); OPN – občinski prostorski načrt; SD – spremembe in dopolnitve; PIP – prostorski izvedbeni pogoji; NUP – nosilci urejanja prostora; UN – urbanistični načrt; EUP – enota urejanja prostora; podEUP – manjše območje znotraj enote urejanja prostora; OPPN – občinski podrobni prostorski načrt; GJI – gospodarska javna infrastruktura; ZKP – zemljiškokatastrski prikaz; JR – javna razgrnitev; EUP_OZN – oznaka EUP oziroma podEUP v veljavnem OPN; EUP_SD – oznaka EUP oziroma podEUP v spremembah in dopolnitvah OPN; PNRP_OZN – oznaka podrobnejše namenske rabe v veljavnem OPN; PNRP_SD – oznaka podrobnejše namenske rabe v spremembah in dopolnitvah OPN; MKGP – Ministrstvo za kmetijstvo, gozdarstvo in prehrano; MOP – Ministrstvo za okolje in prostor; DRSV – Direkcija RS za vode; ZGS – Zavod za gozdove Slovenije; MK – Ministrstvo za kulturo; ZRSVN – Zavod RS za varstvo narave

Pojasnilo k informativnim grafičnim prikazom: Pobude so prikazane na izsekih iz veljavnega OPN. Kot podlaga so uporabljeni DOF posnetki in ZKP. Za končno stanje gl. grafične prikaze SD ID OPN – št. 2.

Priloga 3: LATKOVA VAS

Zap. št.	Osnovni podatki	Obrazložitev	Informativni grafični prikaz	Fotografija
303b	**TIP SPREMEMBE** A. RAZVOJ NASELIJ – sprememba OPPN **VSEBINA SPREMEMBE** **grafični del** EUP_OZN: **LA19** PODEUP_OZN: **LA19/2** EUP_SD: **LA19** PODEUP_SD: **LA19/8** PNRP_OZN: **Z** PNRP_SD: **C** POVRŠINA SPREMEMBE: **6358 m²** SPREMEMBA PIP: **iz PIP v DPN** LISTI, KI SE SPREMINJAJO: **4-G0723, 5-G0724** **tekstualni del** preglednica EUP	Pobuda se nanaša na zemljišča ob regionalni cesti Latkova vas – Šentrupert v Latkovi vasi. Območje se ureja z Odlokom o lokacijskem načrtu območij L2/2 Veltrag 1 (Latkova vas 1) in L2/3 Veltrag 2 (Latkova vas 2) (Ur.l. RS, št. 110/07, 40/11), ki se že izvaja (deloma realizirane gradnje v vzhodnem delu). Na predmetnih zemljiščih je z veljavnim OPPN predvidena gradnja večnamenskih (FCC1 – poslovne, trgovske, gostinske in druge podobne dejavnosti) ter večstanovanjskih (FCSV1 in FCSV2) stavb s pripadajočimi ureditvami. V pasu neposredno ob cesti gradnja stavb sicer ni predvidena, so pa načrtovane druge pripadajoče ureditve. Poleg tega je širina pasu, na katerem stavbe niso predvidene, v OPPN ožja kot širina podEUP z oznako LA19/2 v OPN. OPN posebnih usmeritev za OPPN ne določa. Namenska raba na območju se zato določi ob upoštevanju rešitev iz OPPN glede na pretežno dejavnost. Spremembe na podlagi M1: Pobuda je bila dodana v fazi usklajevanj z nosilci urejanja prostora. Gre za del prvotne pobude pod zap. št. 200, ki se je preoblikovala.	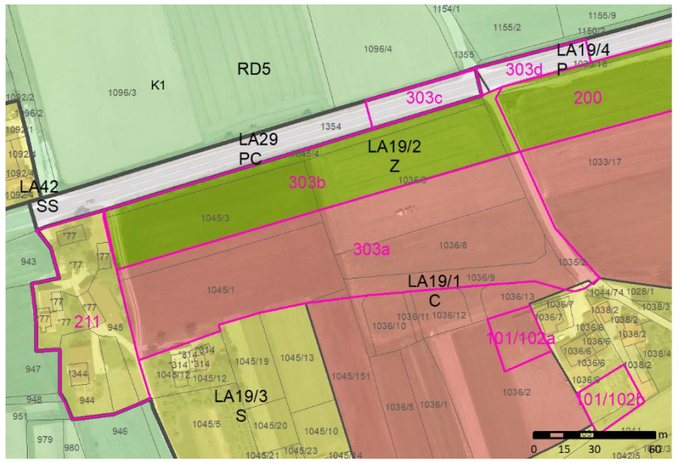	NI FOTOGRAFIJE.
303c	**TIP SPREMEMBE** A. RAZVOJ NASELIJ – sprememba OPPN **VSEBINA SPREMEMBE** **grafični del** EUP_OZN: **LA29** PODEUP_OZN: **/** EUP_SD: **LA19** PODEUP_SD: **LA19/9** PNRP_OZN: **PC** PNRP_SD: **PC** POVRŠINA SPREMEMBE: **796 m²** SPREMEMBA PIP: **iz PIP v OPPN** LISTI, KI SE SPREMINJAJO: **5-G0724** **tekstualni del** preglednica EUP	Pobuda se nanaša na zemljišča ob regionalni cesti Latkova vas – Šentrupert v Latkovi vasi. Območje se ureja z Odlokom o lokacijskem načrtu območij L2/2 Veltrag 1 (Latkova vas 1) in L2/3 Veltrag 2 (Latkova vas 2) (Ur.l. RS, št. 110/07) in Odlokom o spremembah in dopolnitvah Odloka o lokacijskem načrtu območij L2/2 (Latkova vas 1) in L2/3 (Latkova vas 2) (Ur.l. RS, št. 40/11), ki se že izvaja (deloma realizirane gradnje v vzhodnem delu). Z OPPN je na lokaciji predvidena ureditev novega križišča. Tudi z ID OPN je v tem delu že določena namenska raba PC, vendar v delu pomotoma ni opredeljen način urejanja z OPPN. Spremembe na podlagi M1: /	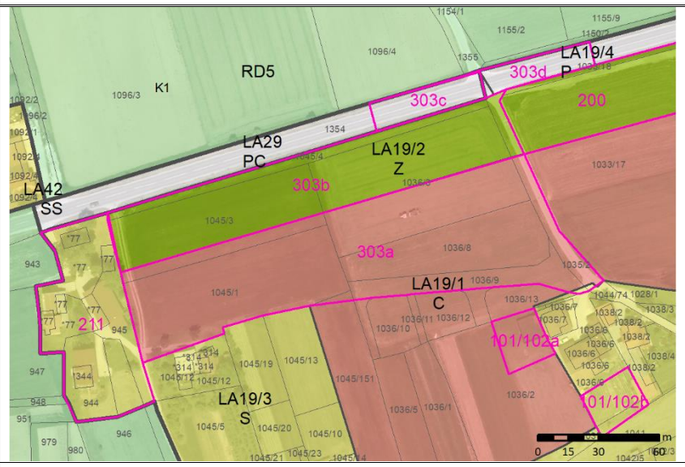	NI FOTOGRAFIJE.
303d	**TIP SPREMEMBE** A. RAZVOJ NASELIJ – sprememba OPPN **VSEBINA SPREMEMBE** **grafični del** EUP_OZN: **LA19** PODEUP_OZN: **LA19/4** EUP_SD: **LA19** PODEUP_SD: **LA19/9** PNRP_OZN: P**C** PNRP_SD: **PC** POVRŠINA SPREMEMBE: **694 m²** SPREMEMBA PIP: **/** LISTI, KI SE SPREMINJAJO: **5-G0724** **tekstualni del** preglednica EUP **tekstualni del** preglednica EUP	Pobuda se nanaša na zemljišča ob regionalni cesti Latkova vas – Šentrupert v Latkovi vasi. Območje se ureja z Odlokom o lokacijskem načrtu območij L2/2 Veltrag 1 (Latkova vas 1) in L2/3 Veltrag 2 (Latkova vas 2) (Ur.l. RS, št. 110/07) in Odlokom o spremembah in dopolnitvah Odloka o lokacijskem načrtu območij L2/2 (Latkova vas 1) in L2/3 (Latkova vas 2) (Ur.l. RS, št. 40/11), ki se že izvaja (deloma realizirane gradnje v vzhodnem delu). Z OPPN je na lokaciji predvidena ureditev novega križišča. Tudi z ID OPN je v tem delu že določena namenska raba PC, vendar v delu pomotoma ni opredeljen način urejanja z OPPN. Spremembe na podlagi M1: Pobuda je bila dodana v fazi usklajevanj z nosilci urejanja prostora.	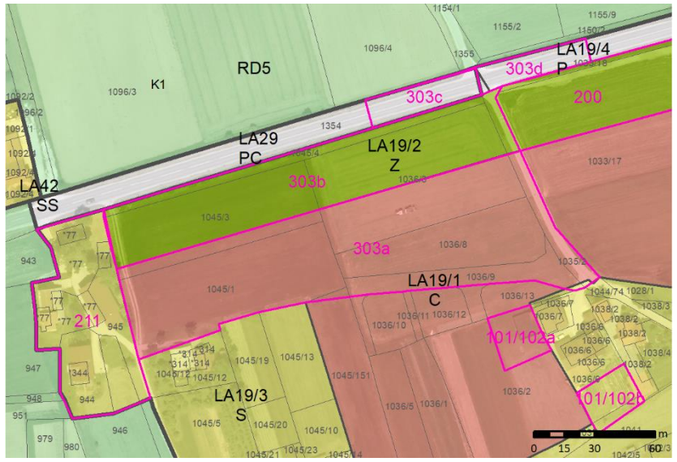	NI FOTOGRAFIJE.

Uporabljene kratice: ZPNačrt – Zakon o prostorskem načrtovanju (Ur.l. RS, št. 33/07, 70/08 – ZVO-1B, 108/09, 80/10 – ZUPUDPP, 43/11 – ZKZ-C, 57/12, 57/12 – ZUPUDPP-A, (109/12), 76/14 – odl. US in 14/15 – ZUUJFO); OPN – občinski prostorski načrt; SD – spremembe in dopolnitve; PIP – prostorski izvedbeni pogoji; NUP – nosilci urejanja prostora; UN – urbanistični načrt; EUP – enota urejanja prostora; podEUP – manjše območje znotraj enote urejanja prostora; OPPN – občinski podrobni prostorski načrt; GJI – gospodarska javna infrastruktura; ZKP – zemljiškokatastrski prikaz; JR – javna razgrnitev; EUP_OZN – oznaka EUP oziroma podEUP v veljavnem OPN; EUP_SD – oznaka EUP oziroma podEUP v spremembah in dopolnitvah OPN; PNRP_OZN – oznaka podrobnejše namenske rabe v veljavnem OPN; PNRP_SD – oznaka podrobnejše namenske rabe v spremembah in dopolnitvah OPN; MKGP – Ministrstvo za kmetijstvo, gozdarstvo in prehrano; MOP – Ministrstvo za okolje in prostor; DRSV – Direkcija RS za vode; ZGS – Zavod za gozdove Slovenije; MK – Ministrstvo za kulturo; ZRSVN – Zavod RS za varstvo narave

Pojasnilo k informativnim grafičnim prikazom: Pobude so prikazane na izsekih iz veljavnega OPN. Kot podlaga so uporabljeni DOF posnetki in ZKP. Za končno stanje gl. grafične prikaze SD ID OPN – št. 2.

Priloga 4: MARIJA REKA

Zap. št.	Osnovni podatki	Obrazložitev	Informativni grafični prikaz	Fotografija
034	**TIP SPREMEMBE** D. DRUGO – uskladitev z dejanskim stanjem **VSEBINA SPREMEMBE** **grafični del** EUP_OZN: **HD1** PODEUP_OZN: **/** EUP_SD: **MR89** PODEUP_SD: **/** PNRP_OZN: **K1** PNRP_SD: **As** POVRŠINA SPREMEMBE: **558 m²** SPREMEMBA PIP: **/** LISTI, KI SE SPREMINJAJO: **8-G0733** **tekstualni del** /	Pri pobudi gre za uskladitev namenske rabe z dejanskim stanjem v prostoru. Na lokaciji obstoječe počitniške hiše se v obsegu, ki ustreza funkcionalnemu zemljišču stavbe, opredelijo stavbna zemljišča. Na območju ni varovanj ali omejitev, zaradi katerih bi bila gradnja posebej omejena oz. celo prepovedana. Spremembe na podlagi M1: /	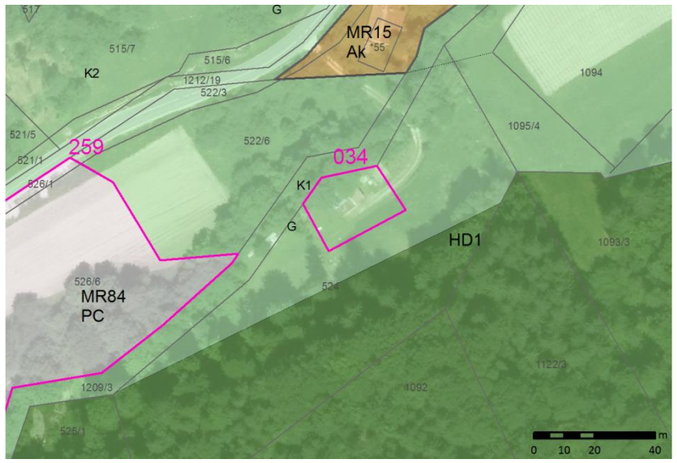	
072	**TIP SPREMEMBE** C. RAZPRŠENA POSELITEV – funkcionalna zaokrožitev **VSEBINA SPREMEMBE** **grafični del** EUP_OZN: **HD1** PODEUP_OZN: **/** EUP_SD: **MR17** PODEUP_SD: **/** PNRP_OZN: **K2** PNRP_SD: **Ak** POVRŠINA SPREMEMBE: **944 m²** SPREMEMBA PIP: **/** LISTI, KI SE SPREMINJAJO: **9-G0734** **tekstualni del** /	Pri pobudi gre za uskladitev namenske rabe z dejanskim stanjem v prostoru. Meja zazidljivosti se razširi, tako da vključuje celotno funkcionalno zemljišče obstoječe stanovanjske stavbe in se uskladi z mejami ZKP. Na območju ni varovanj ali omejitev, zaradi katerih bi bila gradnja posebej omejena oz. celo prepovedana. Spremembe na podlagi M1: /	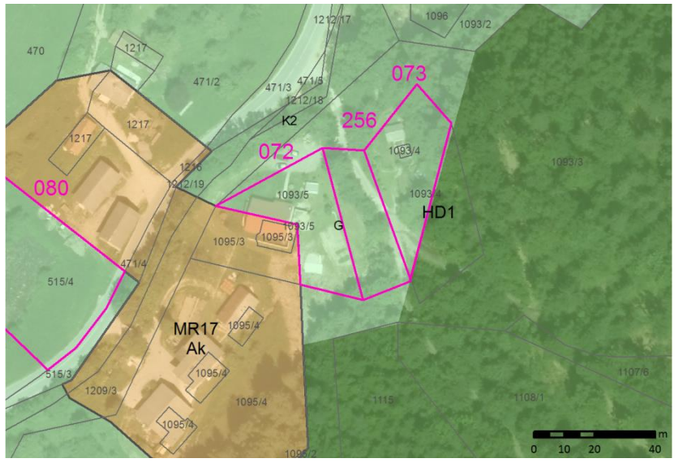	
073	**TIP SPREMEMBE** C. RAZPRŠENA POSELITEV – funkcionalna zaokrožitev **VSEBINA SPREMEMBE** **grafični del** EUP_OZN: **HD1** PODEUP_OZN: **/** EUP_SD: MR17 PODEUP_SD: **/** PNRP_OZN: **K2** PNRP_SD: **Ak** POVRŠINA SPREMEMBE: **915 m²** SPREMEMBA PIP: **/** LISTI, KI SE SPREMINJAJO: **9-G0734** **tekstualni del** /	Pri pobudi gre za uskladitev namenske rabe z dejanskim stanjem v prostoru. Na lokaciji obstoječe hiše se v obsegu, ki ustreza funkcionalnemu zemljišču stavbe, opredelijo stavbna zemljišča. Na območju ni varovanj ali omejitev, zaradi katerih bi bila gradnja posebej omejena oz. celo prepovedana. Spremembe na podlagi M1: /	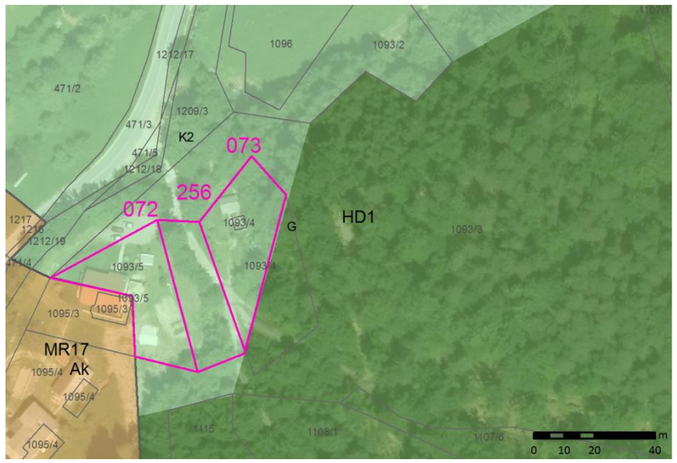	

Uporabljene kratice: ZPNačrt – Zakon o prostorskem načrtovanju (Ur.l. RS, št. 33/07, 70/08 – ZVO-1B, 108/09, 80/10 – ZUPUDPP, 43/11 – ZKZ-C, 57/12, 57/12 – ZUPUDPP-A, (109/12), 76/14 – odl. US in 14/15 – ZUUJFO); OPN – občinski prostorski načrt; SD – spremembe in dopolnitve; PIP – prostorski izvedbeni pogoji; NUP – nosilci urejanja prostora; UN – urbanistični načrt; EUP – enota urejanja prostora; podEUP – manjše območje znotraj enote urejanja prostora; OPPN – občinski podrobni prostorski načrt; GJI – gospodarska javna infrastruktura; ZKP – zemljiškokatastrski prikaz; JR – javna razgrnitev; EUP_OZN – oznaka EUP oziroma podEUP v veljavnem OPN; EUP_SD – oznaka EUP oziroma podEUP v spremembah in dopolnitvah OPN; PNRP_OZN – oznaka podrobnejše namenske rabe v veljavnem OPN; PNRP_SD – oznaka podrobnejše namenske rabe v spremembah in dopolnitvah OPN; MKGP – Ministrstvo za kmetijstvo, gozdarstvo in prehrano; MOP – Ministrstvo za okolje in prostor; DRSV – Direkcija RS za vode; ZGS – Zavod za gozdove Slovenije; MK – Ministrstvo za kulturo; ZRSVN – Zavod RS za varstvo narave

Pojasnilo k informativnim grafičnim prikazom: Pobude so prikazane na izsekih iz veljavnega OPN. Kot podlaga so uporabljeni DOF posnetki in ZKP. Za končno stanje gl. grafične prikaze SD ID OPN – št. 2.

Priloga 4: MARIJA REKA

Zap. št.	Osnovni podatki	Obrazložitev	Informativni grafični prikaz	Fotografija
080	**TIP SPREMEMBE** C. RAZPRŠENA POSELITEV – širitev **VSEBINA SPREMEMBE** **grafični del** ~~EUP_OZN: **HD1**~~ ~~PODEUP_OZN: **/**~~ ~~EUP_SD: **MR17**~~ ~~PODEUP_SD: **/**~~ ~~PNRP_OZN: **K2**~~ ~~PNRP_SD: **Ak**~~ ~~POVRŠINA SPREMEMBE: **2585 m²**~~ ~~SPREMEMBA PIP: **/**~~ ~~LISTI, KI SE SPREMINJAJO: **8-G0733, 9-G0734**~~ **tekstualni del** ~~/~~	S pobudo je predlagana širitev območja razpršene poselitve. Le-ta je dopustna le v izjemnih primerih, ko gre za posege iz 44. In 45. Člena ZPNačrt, ki jih ni možno ali primerno umeščati v naselja (posegi, ki neposredno služijo kmetijski, gozdarski ali turistični dejavnosti, posegi za rabo naravnih dobrin in sanacijo opuščenih območij izkoriščanja ipd.) in le, če se s tem ohranja prepoznavne značilnosti prostora, skladno z usmeritvami iz 22. člena ZPNačrt. Predmetna pobuda zaokrožuje obstoječe območje razpršene poselitve (izravnava robov stavbnih zemljišč) ob regionalni cesti. Namenjena je gradnji stanovanjske stavbe. Na območju ni varovanj ali omejitev, zaradi katerih bi bila gradnja posebej omejena oz. celo prepovedana. Spremembe na podlagi M1: Pobuda je bila črtana na podlagi mnenja MOP.	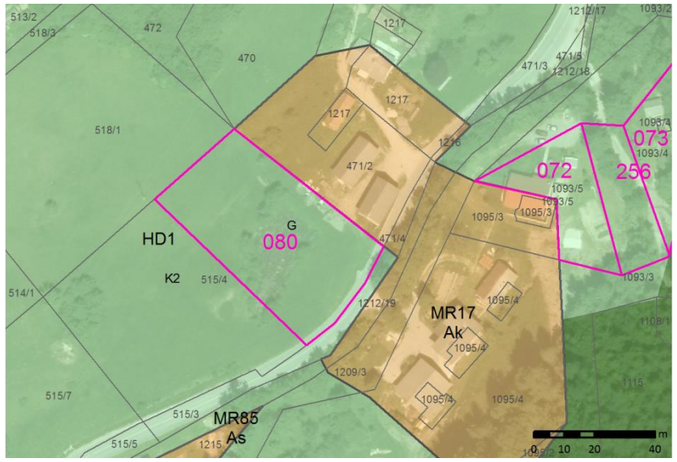	
119	**TIP SPREMEMBE** D. DRUGO – uskladitev z dejanskim stanjem **VSEBINA SPREMEMBE** **grafični del** EUP_OZN: **HD1** PODEUP_OZN: **/** EUP_SD: **MR90** PODEUP_SD: **/** PNRP_OZN: **K2** PNRP_SD: **As** POVRŠINA SPREMEMBE: **632 m²** SPREMEMBA PIP: **/** LISTI, KI SE SPREMINJAJO: **12-G0743** **tekstualni del** /	Pri pobudi gre za uskladitev namenske rabe z dejanskim stanjem v prostoru. Na lokaciji obstoječe počitniške hiše se v obsegu, ki ustreza funkcionalnemu zemljišču stavbe, opredelijo stavbna zemljišča. Na območju ni varovanj ali omejitev, zaradi katerih bi bila gradnja posebej omejena oz. celo prepovedana. Spremembe na podlagi M1: /	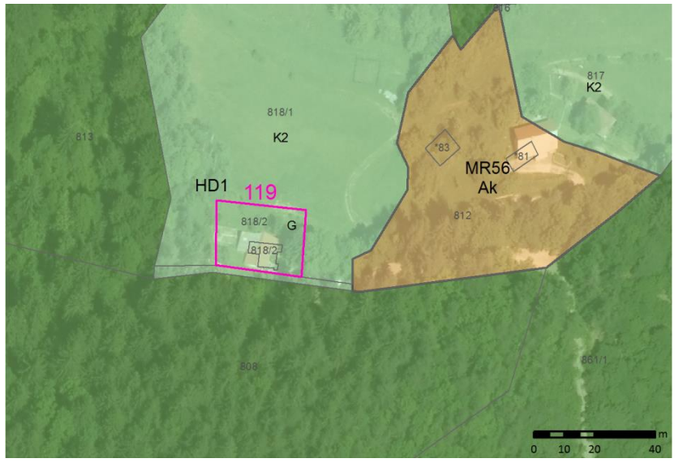	
126	**TIP SPREMEMBE** D. DRUGO – uskladitev z dejanskim stanjem **VSEBINA SPREMEMBE** **grafični del** EUP_OZN: **HD1** PODEUP_OZN: **/** EUP_SD: **MR13** PODEUP_SD: **/** PNRP_OZN: **G** PNRP_SD: **As** POVRŠINA SPREMEMBE: **847 m²** SPREMEMBA PIP: **/** LISTI, KI SE SPREMINJAJO: **8-G0733** **tekstualni del** /	Pri pobudi gre za uskladitev namenske rabe z dejanskim stanjem v prostoru. Na lokaciji obstoječe stanovanjske hiše se v obsegu, ki ustreza funkcionalnemu zemljišču stavbe, opredelijo stavbna zemljišča. Na območju ni varovanj ali omejitev, zaradi katerih bi bila gradnja posebej omejena oz. celo prepovedana. Spremembe na podlagi M1: /	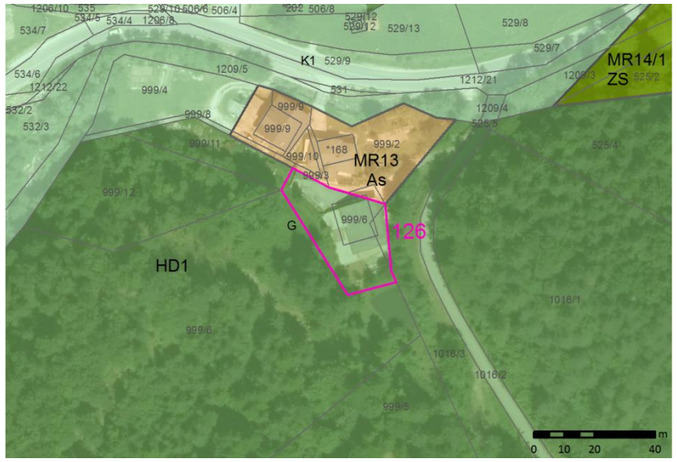	NI FOTOGRAFIJE.

Uporabljene kratice: ZPNačrt – Zakon o prostorskem načrtovanju (Ur.l. RS, št. 33/07, 70/08 – ZVO-1B, 108/09, 80/10 – ZUPUDPP, 43/11 – ZKZ-C, 57/12, 57/12 – ZUPUDPP-A, (109/12), 76/14 – odl. US in 14/15 – ZUUJFO); OPN – občinski prostorski načrt; SD – spremembe in dopolnitve; PIP – prostorski izvedbeni pogoji; NUP – nosilci urejanja prostora; UN – urbanistični načrt; EUP – enota urejanja prostora; podEUP – manjše območje znotraj enote urejanja prostora; OPPN – občinski podrobni prostorski načrt; GJI – gospodarska javna infrastruktura; ZKP – zemljiškokatastrski prikaz; JR – javna razgrnitev; EUP_OZN – oznaka EUP oziroma podEUP v veljavnem OPN; EUP_SD – oznaka EUP oziroma podEUP v spremembah in dopolnitvah OPN; PNRP_OZN – oznaka podrobnejše namenske rabe v veljavnem OPN; PNRP_SD – oznaka podrobnejše namenske rabe v spremembah in dopolnitvah OPN; MKGP – Ministrstvo za kmetijstvo, gozdarstvo in prehrano; MOP – Ministrstvo za okolje in prostor; DRSV – Direkcija RS za vode; ZGS – Zavod za gozdove Slovenije; MK – Ministrstvo za kulturo; ZRSVN – Zavod RS za varstvo narave

Pojasnilo k informativnim grafičnim prikazom: Pobude so prikazane na izsekih iz veljavnega OPN. Kot podlaga so uporabljeni DOF posnetki in ZKP. Za končno stanje gl. grafične prikaze SD ID OPN – št. 2.

Priloga 4: MARIJA REKA

Zap. št.	Osnovni podatki	Obrazložitev	Informativni grafični prikaz	Fotografija
201	**TIP SPREMEMBE** D. DRUGO – uskladitev z dejanskim stanjem **VSEBINA SPREMEMBE** **grafični del** EUP_OZN: **MR75** PODEUP_OZN: **/** EUP_SD: **HD1** PODEUP_SD: **/** PNRP_OZN: **LN** PNRP_SD: **G** POVRŠINA SPREMEMBE: **1311 m²** SPREMEMBA PIP: **/** LISTI, KI SE SPREMINJAJO: **13-G0744** **tekstualni del** preglednica EUP črtane posebne določbe	Z veljavnim OPN je območje opredeljeno kot potencialni prostor za izkoriščanje nahajališča tehničnega kamna (Marija Reka/c). V naravi gre za gozdnato pobočje severno pod lokalno cesto, ki ni dostopno niti ni primerno za izkoriščanje (v preteklosti se je dejansko izkoriščalo območje južno nad cesto, ki pa prav tako ni imelo ustrezno urejenega pravnoformalnega statusa). Namenska raba na območju se zato uskladi z dejanskim stanjem. Spremembe na podlagi M1: /	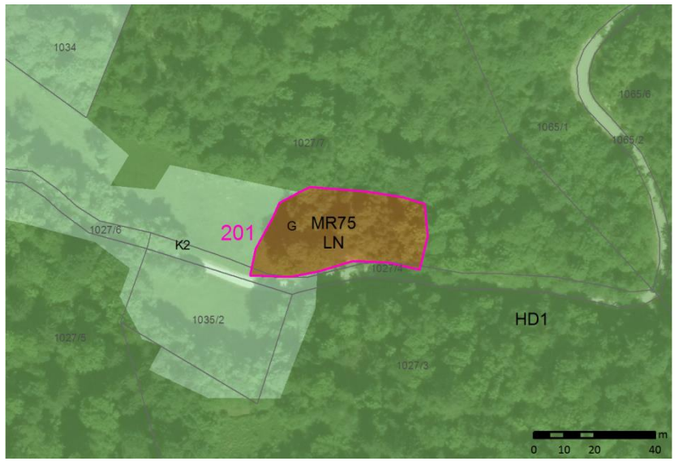	
256	**TIP SPREMEMBE** D. DRUGO – uskladitev z dejanskim stanjem **VSEBINA SPREMEMBE** **grafični del** EUP_OZN: **HD1** PODEUP_OZN: **/** EUP_SD: **MR17** PODEUP_SD: **/** PNRP_OZN: **K2** PNRP_SD: **Ak** POVRŠINA SPREMEMBE: **731 m²** SPREMEMBA PIP: **/** LISTI, KI SE SPREMINJAJO: **9-G0734** **tekstualni del** /	Pri pobudi gre za uskladitev namenske rabe z dejanskim stanjem v prostoru. Na lokaciji obstoječe dostopne prometnice in brežine nad njo se opredelijo stavbna zemljišča, tako da se obstoječa poselitev zaokroži v enovito območje (gl. tudi pobudi zap. št. 072 in 073). Na območju ni varovanj ali omejitev, zaradi katerih bi bila gradnja posebej omejena oz. celo prepovedana. Spremembe na podlagi M1: /	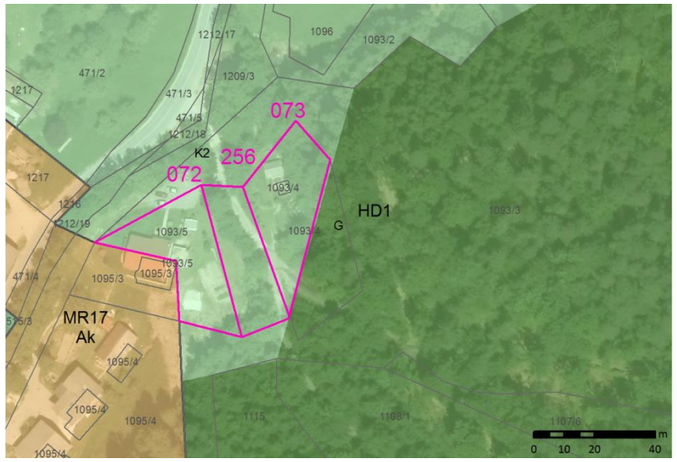	
257	**TIP SPREMEMBE** D. DRUGO – uskladitev z dejanskim stanjem **VSEBINA SPREMEMBE** **grafični del** EUP_OZN: **HD1** PODEUP_OZN: **/** EUP_SD: **MR58** PODEUP_SD: **/** PNRP_OZN: **K2** PNRP_SD: **Ak** POVRŠINA SPREMEMBE: **861 m²** SPREMEMBA PIP: **/** LISTI, KI SE SPREMINJAJO: **8-G0733** **tekstualni del** /	Pri pobudi gre za uskladitev namenske rabe z dejanskim stanjem v prostoru. Na lokaciji obstoječe stanovanjske hiše se v obsegu, ki ustreza funkcionalnemu zemljišču stavbe, opredelijo stavbna zemljišča. Območje minimalno posega v priobalno zemljišče potoka. Spremembe na podlagi M1: /	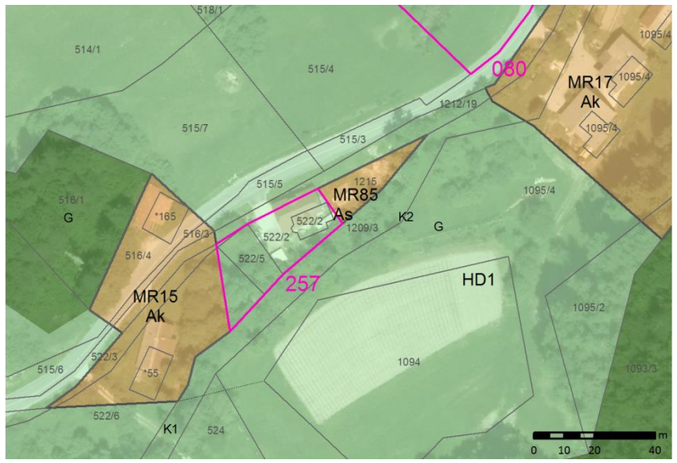	

Uporabljene kratice: ZPNačrt – Zakon o prostorskem načrtovanju (Ur.l. RS, št. 33/07, 70/08 – ZVO-1B, 108/09, 80/10 – ZUPUDPP, 43/11 – ZKZ-C, 57/12, 57/12 – ZUPUDPP-A, (109/12), 76/14 – odl. US in 14/15 – ZUUJFO); OPN – občinski prostorski načrt; SD – spremembe in dopolnitve; PIP – prostorski izvedbeni pogoji; NUP – nosilci urejanja prostora; UN – urbanistični načrt; EUP – enota urejanja prostora; podEUP – manjše območje znotraj enote urejanja prostora; OPPN – občinski podrobni prostorski načrt; GJI – gospodarska javna infrastruktura; ZKP – zemljiškokatastrski prikaz; JR – javna razgrnitev; EUP_OZN – oznaka EUP oziroma podEUP v veljavnem OPN; EUP_SD – oznaka EUP oziroma podEUP v spremembah in dopolnitvah OPN; PNRP_OZN – oznaka podrobnejše namenske rabe v veljavnem OPN; PNRP_SD – oznaka podrobnejše namenske rabe v spremembah in dopolnitvah OPN; MKGP – Ministrstvo za kmetijstvo, gozdarstvo in prehrano; MOP – Ministrstvo za okolje in prostor; DRSV – Direkcija RS za vode; ZGS – Zavod za gozdove Slovenije; MK – Ministrstvo za kulturo; ZRSVN – Zavod RS za varstvo narave

Pojasnilo k informativnim grafičnim prikazom: Pobude so prikazane na izsekih iz veljavnega OPN. Kot podlaga so uporabljeni DOF posnetki in ZKP. Za končno stanje gl. grafične prikaze SD ID OPN – št. 2.

Priloga 4: MARIJA REKA

Zap. št.	Osnovni podatki	Obrazložitev	Informativni grafični prikaz	Fotografija
258	**TIP SPREMEMBE** D. DRUGO – uskladitev z dejanskim stanjem **VSEBINA SPREMEMBE** **grafični del** EUP_OZN: **MR14 , MR84, HD1** PODEUP_OZN: **MR14/1** EUP_SD: **MR84** PODEUP_SD: **/** PNRP_OZN: **ZS, PC, K1** PNRP_SD: **PO** POVRŠINA SPREMEMBE: **1661 m²** SPREMEMBA PIP: **/** LISTI, KI SE SPREMINJAJO: **8-G0733** **tekstualni del** /	Pri pobudi gre za uskladitev namenske rabe z dejanskim stanjem v prostoru. Stavbna zemljišča se opredelijo na zemljiščih, kjer je delno urejeno parkirišče z dostopnimi prometnicami. Parkirišče služi športnorekreacijskim in turističnim objektom na območju EUP z oznako MR14. Že izvedeni objekti zadoščajo potrebam obstoječih dejavnosti, zato se večje površine vzhodno od območja, ki so v veljavnem OPN namenjene ureditvi parkirišč, izvzamejo iz stavbnih zemljišč (gl. pobudo z zap. št. 259). Na območju ni varovanj ali omejitev, zaradi katerih bi bila gradnja posebej omejena oz. celo prepovedana. Spremembe na podlagi M1: /	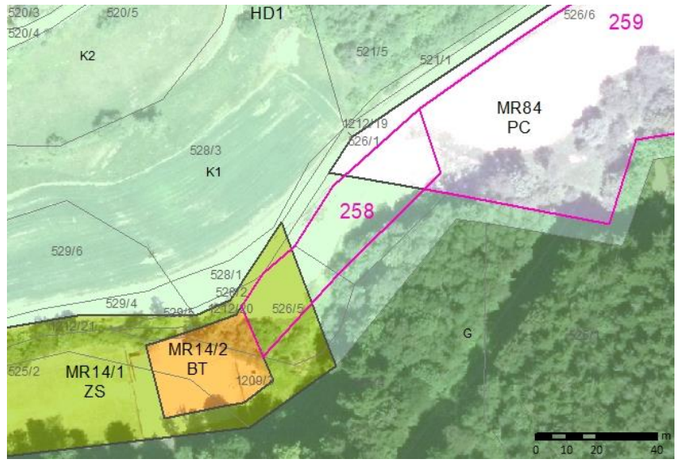	
259	**TIP SPREMEMBE** B. RAZVOJ V KRAJINI – ukinitev dejavnosti **VSEBINA SPREMEMBE** **grafični del** EUP_OZN: **MR84** PODEUP_OZN: **/** EUP_SD: **HD1** PODEUP_SD: **/** PNRP_OZN: **PC** PNRP_SD: **K1** POVRŠINA SPREMEMBE: **6952 m²** SPREMEMBA PIP: **/** LISTI, KI SE SPREMINJAJO: **8-G0733** **tekstualni del** /	Območje je z veljavnim OPN predvideno za ureditev parkirišč za potrebe športnorekreacijskih in turističnih objektov na območju EUP z oznako MR14. Dejansko so parkirišča s pripadajočimi dostopnimi prometnicami urejena le v severozahodnem delu območja in deloma še dlje proti zahodu. Dodatne parkirne površine za obstoječe dejavnosti niso potrebne, zato je preostanek površin, ki je v kmetijski rabi, predlagan za izvzem. Spremembe na podlagi M1: /	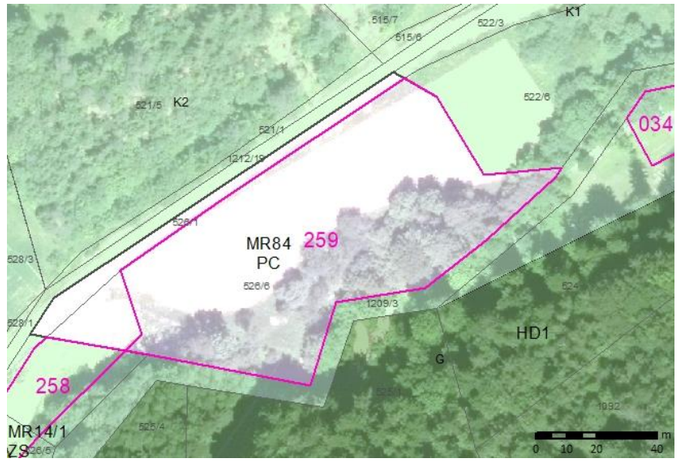	
265	**TIP SPREMEMBE** C. RAZPRŠENA POSELITEV - krčitev **VSEBINA SPREMEMBE** **grafični del** EUP_OZN: **MR71** PODEUP_OZN: **/** EUP_SD: **HD1** PODEUP_SD: **/** PNRP_OZN: **Ak** PNRP_SD: **K2** POVRŠINA SPREMEMBE: **790 m²** SPREMEMBA PIP: **/** LISTI, KI SE SPREMINJAJO: **12-G0743** **tekstualni del** /	Zemljišča predstavljajo strme, delno poraščene kmetijske površine. Nahajajo se na robu območja razpršene poselitve (od obstoječe pozidave jih ločuje prometnica), niso potrebna za ureditev območja kot celote (npr. zaradi gradnje prometnic, ureditve površin za mirujoči promet, zelenih površin ipd.) in jih je možno priključiti k strnjenemu kompleksu kmetijskih zemljišč v okolici. Spremembe na podlagi M1: /	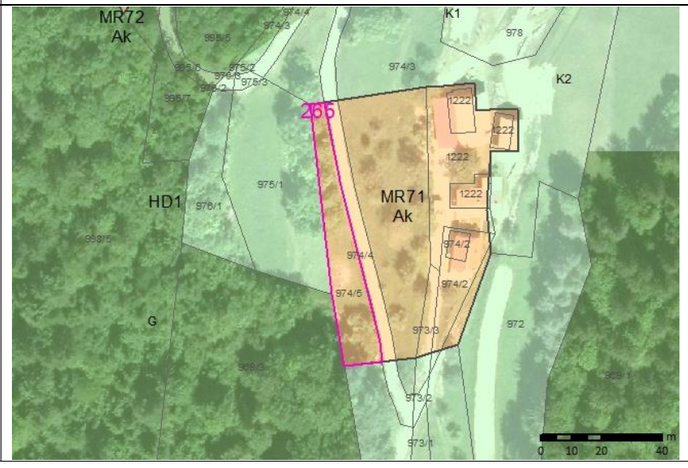	NI FOTOGRAFIJE.

Uporabljene kratice: ZPNačrt – Zakon o prostorskem načrtovanju (Ur.l. RS, št. 33/07, 70/08 – ZVO-1B, 108/09, 80/10 – ZUPUDPP, 43/11 – ZKZ-C, 57/12, 57/12 – ZUPUDPP-A, (109/12), 76/14 – odl. US in 14/15 – ZUUJFO); OPN – občinski prostorski načrt; SD – spremembe in dopolnitve; PIP – prostorski izvedbeni pogoji; NUP – nosilci urejanja prostora; UN – urbanistični načrt; EUP – enota urejanja prostora; podEUP – manjše območje znotraj enote urejanja prostora; OPPN – občinski podrobni prostorski načrt; GJI – gospodarska javna infrastruktura; ZKP – zemljiškokatastrski prikaz; JR – javna razgrnitev; EUP_OZN – oznaka EUP oziroma podEUP v veljavnem OPN; EUP_SD – oznaka EUP oziroma podEUP v spremembah in dopolnitvah OPN; PNRP_OZN – oznaka podrobnejše namenske rabe v veljavnem OPN; PNRP_SD – oznaka podrobnejše namenske rabe v spremembah in dopolnitvah OPN; MKGP – Ministrstvo za kmetijstvo, gozdarstvo in prehrano; MOP – Ministrstvo za okolje in prostor; DRSV – Direkcija RS za vode; ZGS – Zavod za gozdove Slovenije; MK – Ministrstvo za kulturo; ZRSVN – Zavod RS za varstvo narave

Pojasnilo k informativnim grafičnim prikazom: Pobude so prikazane na izsekih iz veljavnega OPN. Kot podlaga so uporabljeni DOF posnetki in ZKP. Za končno stanje gl. grafične prikaze SD ID OPN – št. 2.

Priloga 4: MARIJA REKA

Zap. št.	Osnovni podatki	Obrazložitev	Informativni grafični prikaz	Fotografija
298	**TIP SPREMEMBE** D. DRUGO – uskladitev z dejanskim stanjem **VSEBINA SPREMEMBE** **grafični del** EUP_OZN: **MR2, HD1** PODEUP_OZN: **MR2/, MR2/2, MR2/3** EUP_SD: **MR2** PODEUP_SD: **MR2/3** PNRP_OZN: **SK, ZS, K2, G** PNRP_SD: **BT** POVRŠINA SPREMEMBE: **687 m²** SPREMEMBA PIP: **/** LISTI, KI SE SPREMINJAJO: **8-G0733** **tekstualni del** preglednica EUP	Pri pobudi gre za uskladitev namenske rabe z dejanskim stanjem v prostoru. Stavbna zemljišča se opredelijo v obsegu funkcionalnih zemljišč obstoječih stavb. Deloma se uskladi tudi podrobnejša namenska raba obstoječih stavbnih zemljišč. Spremembe na podlagi M1: /	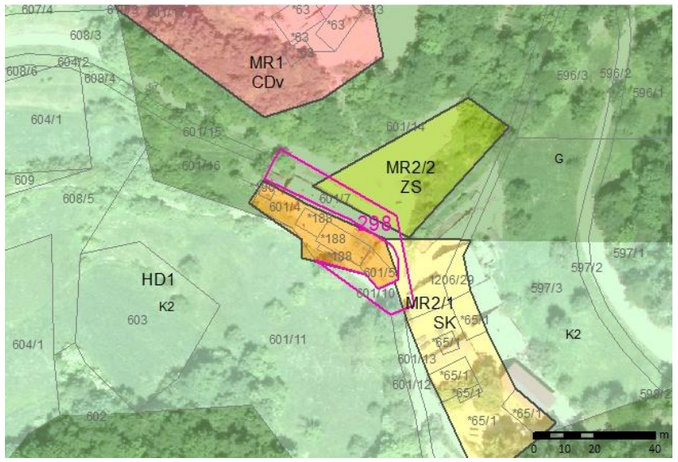	NI FOTOGRAFIJE.

Uporabljene kratice: ZPNačrt – Zakon o prostorskem načrtovanju (Ur.l. RS, št. 33/07, 70/08 – ZVO-1B, 108/09, 80/10 – ZUPUDPP, 43/11 – ZKZ-C, 57/12, 57/12 – ZUPUDPP-A, (109/12), 76/14 – odl. US in 14/15 – ZUUJFO); OPN – občinski prostorski načrt; SD – spremembe in dopolnitve; PIP – prostorski izvedbeni pogoji; NUP – nosilci urejanja prostora; UN – urbanistični načrt; EUP – enota urejanja prostora; podEUP – manjše območje znotraj enote urejanja prostora; OPPN – občinski podrobni prostorski načrt; GJI – gospodarska javna infrastruktura; ZKP – zemljiškokatastrski prikaz; JR – javna razgrnitev; EUP_OZN – oznaka EUP oziroma podEUP v veljavnem OPN; EUP_SD – oznaka EUP oziroma podEUP v spremembah in dopolnitvah OPN; PNRP_OZN – oznaka podrobnejše namenske rabe v veljavnem OPN; PNRP_SD – oznaka podrobnejše namenske rabe v spremembah in dopolnitvah OPN; MKGP – Ministrstvo za kmetijstvo, gozdarstvo in prehrano; MOP – Ministrstvo za okolje in prostor; DRSV – Direkcija RS za vode; ZGS – Zavod za gozdove Slovenije; MK – Ministrstvo za kulturo; ZRSVN – Zavod RS za varstvo narave

Pojasnilo k informativnim grafičnim prikazom: Pobude so prikazane na izsekih iz veljavnega OPN. Kot podlaga so uporabljeni DOF posnetki in ZKP. Za končno stanje gl. grafične prikaze SD ID OPN – št. 2.

Priloga 5: MATKE

Zap. št.	Osnovni podatki	Obrazložitev	Informativni grafični prikaz	Fotografija
002	**TIP SPREMEMBE** A. RAZVOJ NASELIJ – širitev **VSEBINA SPREMEMBE** **grafični del** EUP_OZN: **HD1** PODEUP_OZN: **/** EUP_SD: **MA2** PODEUP_SD: **/** PNRP_OZN: **K2** PNRP_SD: **SK** POVRŠINA SPREMEMBE: **1659 m²** SPREMEMBA PIP: **/** LISTI, KI SE SPREMINJAJO: **9-G0734** **tekstualni del** /	S pobudo z zap. št. 002 se zaokrožuje obstoječa pozidava na robu naselja Matke. Deloma gre za že pozidane površine. Lokacija se nahaja na zahodnem robu naselja neposredno ob obstoječi dostopni cesti, kjer je zagotovljena tudi vsa komunalna oprema. Zemljišče je v naravi travnik, ki ga z dveh strani obdaja obstoječa pozidava. Kot tako urbanistično predstavlja smiseln zaključek naselja v smeri proti odprti kmetijski krajini. Na območju ni varovanj ali omejitev, zaradi katerih bi bila gradnja posebej omejena oz. celo prepovedana. Spremembe na podlagi M1: Pobuda je pomotoma izpadla iz gradiv osnutka OPN in je bila dodana v fazi usklajevanj M1.	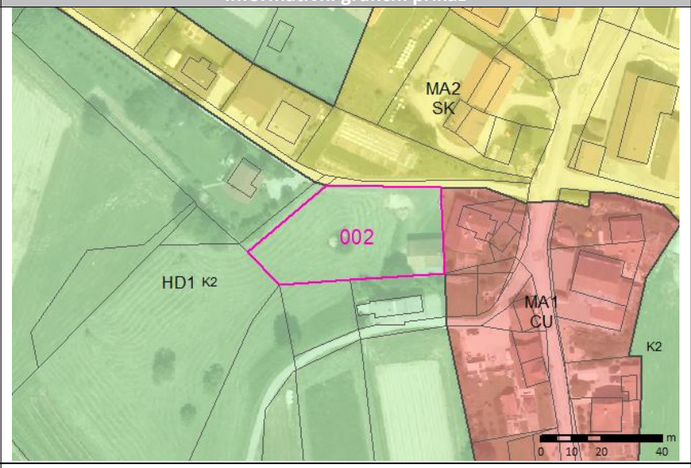	NI FOTOGRAFIJE
004	**TIP SPREMEMBE** D. DRUGO – uskladitev z dejanskim stanjem **VSEBINA SPREMEMBE** **grafični del** EUP_OZN: **RD5** PODEUP_OZN: **/** EUP_SD: **MA45** PODEUP_SD: **MA45/6** PNRP_OZN: **G** PNRP_SD: **SK** POVRŠINA SPREMEMBE: **1417 m²** SPREMEMBA PIP: **/** LISTI, KI SE SPREMINJAJO: **5-G0724** **tekstualni del** preglednica EUP	Pri pobudi gre za uskladitev namenske rabe z dejanskim stanjem v prostoru. Na lokaciji obstoječe počitniške hiše se v obsegu, ki ustreza funkcionalnemu zemljišču stavbe, opredelijo stavbna zemljišča. Na območju ni varovanj ali omejitev, zaradi katerih bi bila gradnja posebej omejena oz. celo prepovedana. Spremembe na podlagi M1: /	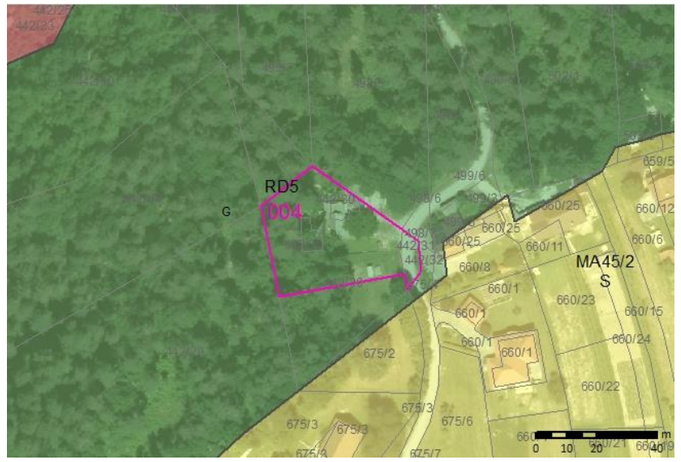	
016	**TIP SPREMEMBE** A. RAZVOJ NASELIJ – notranji razvoj **VSEBINA SPREMEMBE** **grafični del** EUP_OZN: **MA42** PODEUP_OZN: **/** EUP_SD: **MA42** PODEUP_SD: **MA42/2** PNRP_OZN: **S** PNRP_SD: **ZD** POVRŠINA SPREMEMBE: **2691 m²** SPREMEMBA PIP: **iz OPPN v PIP** LISTI, KI SE SPREMINJAJO: **10-G0735** **tekstualni del** preglednica EUP	Predmetna zemljišča se nahajajo na strmem terenu, ki ni primeren za gradnjo, naselje Matke pa razpolaga z zadostnim obsegom zemljišč za gradnjo na drugih lokacijah (tudi v neposredni bližini pobude). Zemljišča niso potrebna za ureditev območja kot celote (npr. zaradi gradnje prometnic, ureditve površin za mirujoči promet, zelenih površin ipd.), zato se opredelijo kot druge zelene površine. Spremembe na podlagi M1: /	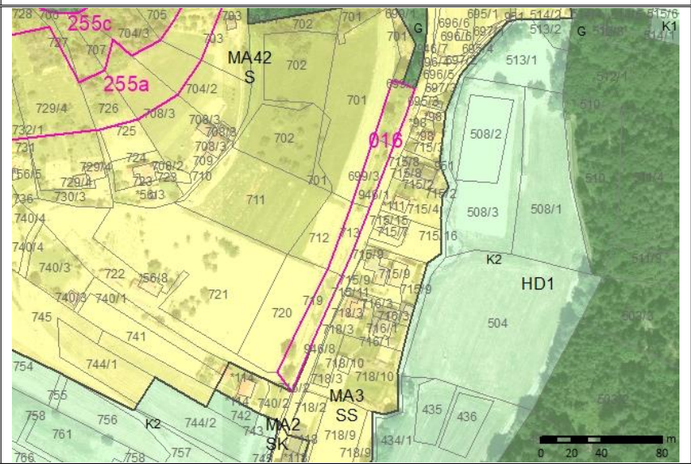	

Uporabljene kratice: ZPNačrt – Zakon o prostorskem načrtovanju (Ur.l. RS, št. 33/07, 70/08 – ZVO-1B, 108/09, 80/10 – ZUPUDPP, 43/11 – ZKZ-C, 57/12, 57/12 – ZUPUDPP-A, (109/12), 76/14 – odl. US in 14/15 – ZUUJFO); OPN – občinski prostorski načrt; SD – spremembe in dopolnitve; PIP – prostorski izvedbeni pogoji; NUP – nosilci urejanja prostora; UN – urbanistični načrt; EUP – enota urejanja prostora; podEUP – manjše območje znotraj enote urejanja prostora; OPPN – občinski podrobni prostorski načrt; GJI – gospodarska javna infrastruktura; ZKP – zemljiškokatastrski prikaz; JR – javna razgrnitev; EUP_OZN – oznaka EUP oziroma podEUP v veljavnem OPN; EUP_SD – oznaka EUP oziroma podEUP v spremembah in dopolnitvah OPN; PNRP_OZN – oznaka podrobnejše namenske rabe v veljavnem OPN; PNRP_SD – oznaka podrobnejše namenske rabe v spremembah in dopolnitvah OPN; MKGP – Ministrstvo za kmetijstvo, gozdarstvo in prehrano; MOP – Ministrstvo za okolje in prostor; DRSV – Direkcija RS za vode; ZGS – Zavod za gozdove Slovenije; MK – Ministrstvo za kulturo; ZRSVN – Zavod RS za varstvo narave

Pojasnilo k informativnim grafičnim prikazom: Pobude so prikazane na izsekih iz veljavnega OPN. Kot podlaga so uporabljeni DOF posnetki in ZKP. Za končno stanje gl. grafične prikaze SD ID OPN – št. 2.

Priloga 5: MATKE

Zap. št.	Osnovni podatki	Obrazložitev	Informativni grafični prikaz	Fotografija
025a	**TIP SPREMEMBE** A. RAZVOJ NASELIJ – širitev **VSEBINA SPREMEMBE** **grafični del** EUP_OZN: **HD1** PODEUP_OZN: **/** EUP_SD: **MA10** PODEUP_SD: **/** PNRP_OZN: **K1** PNRP_SD: **SK** POVRŠINA SPREMEMBE: **1851 m²** SPREMEMBA PIP: **/** LISTI, KI SE SPREMINJAJO: **10-G0735** **tekstualni del** preglednica EUP	V skladu z ZPNačrt se prostorski razvoj prednostno usmerja v naselja (notranji razvoj, prenova), širitve naselij pa so dopustne ob izpolnjevanju določenih pogojev. Ti pogoji so med drugim opremljenost, naselja, bilanca nezazidanih stavbnih zemljišč (le-teh mora biti v naselju čim manj), demografska slika, ohranjanje naravnih virov in drugih kvalitet prostora ipd. Matke razpolagajo z veliko nezazidanimi stavbnimi zemljišči, pri čemer pa v neposredni bližini pobude ni razpoložljivih zemljišč. Širitev kot je predlagana v pobudi se izjemoma upošteva, ker gre za minimalno zaokrožitev, s katero se zapolnjuje vrzel v obstoječi pozidavi na komunalno opremljeni lokaciji. Pobuda deloma posega v varovalni pas daljnovoda. Spremembe na podlagi M1: /	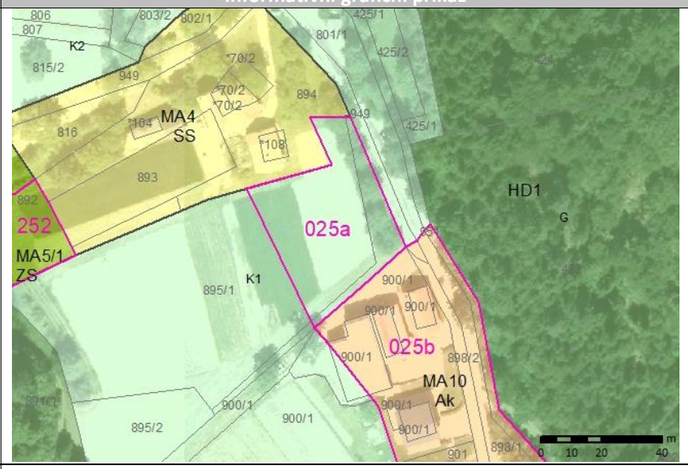	
025b	**TIP SPREMEMBE** A. RAZVOJ NASELIJ – priključitev območja razpršene poselitve k naselju **VSEBINA SPREMEMBE** **grafični del** EUP_OZN: **MA10** PODEUP_OZN: **/** EUP_SD: **MA10** PODEUP_SD: **/** PNRP_OZN: **Ak** PNRP_SD: **SK** POVRŠINA SPREMEMBE: **7098 m²** SPREMEMBA PIP: **/** LISTI, KI SE SPREMINJAJO: **10-G0735** **tekstualni del** preglednica EUP	Vezano na pobudo pod zap. št. 025a se obstoječe območje razpršene poselitve priključuje naselju Matke. Posledično se namenska raba spreminja iz Ak v SK. Spremembe na podlagi M1: /	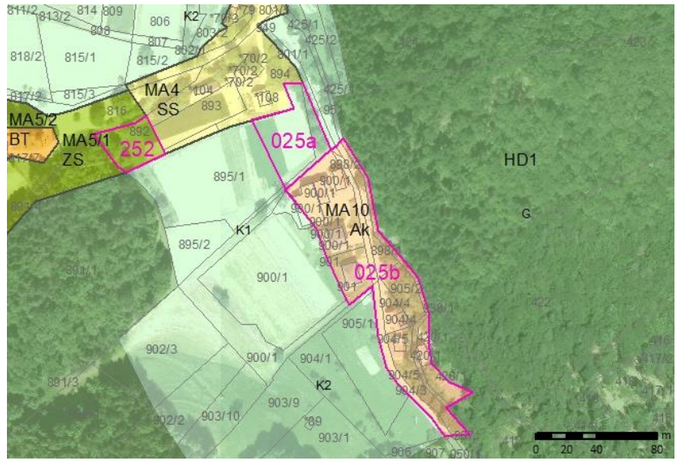	NI FOTOGRAFIJE.
041/042/108ab/253	**TIP SPREMEMBE** A. RAZVOJ NASELIJ – krčitev **VSEBINA SPREMEMBE** **grafični del** EUP_OZN: **MA42** PODEUP_OZN: **/** EUP_SD: **HD1** PODEUP_SD: **/** PNRP_OZN: **S** PNRP_SD: **K2** POVRŠINA SPREMEMBE: **23093 m²** SPREMEMBA PIP: **iz OPPN v PIP** LISTI, KI SE SPREMINJAJO: **9-G0734** **tekstualni del** /	Predmetna zemljišča se nahajajo na strmem terenu, ki ni primeren za gradnjo, naselje Matke pa razpolaga z zadostnim obsegom zemljišč za gradnjo na drugih lokacijah (tudi v neposredni bližini pobude). Zemljišča niso potrebna za ureditev območja kot celote (npr. zaradi gradnje prometnic, ureditve površin za mirujoči promet, zelenih površin ipd.) in jih je skupaj s sosednjimi pobudami možno priključiti k strnjenemu kompleksu kmetijskih zemljišč v okolici. Spremembe na podlagi M1: /	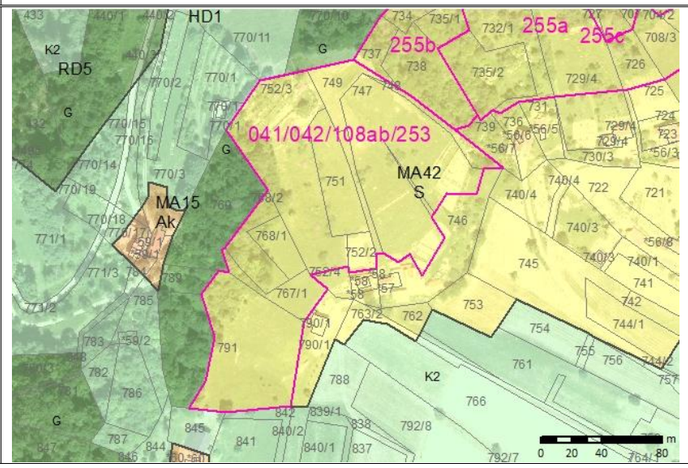	

Uporabljene kratice: ZPNačrt – Zakon o prostorskem načrtovanju (Ur.l. RS, št. 33/07, 70/08 – ZVO-1B, 108/09, 80/10 – ZUPUDPP, 43/11 – ZKZ-C, 57/12, 57/12 – ZUPUDPP-A, (109/12), 76/14 – odl. US in 14/15 – ZUUJFO); OPN – občinski prostorski načrt; SD – spremembe in dopolnitve; PIP – prostorski izvedbeni pogoji; NUP – nosilci urejanja prostora; UN – urbanistični načrt; EUP – enota urejanja prostora; podEUP – manjše območje znotraj enote urejanja prostora; OPPN – občinski podrobni prostorski načrt; GJI – gospodarska javna infrastruktura; ZKP – zemljiškokatastrski prikaz; JR – javna razgrnitev; EUP_OZN – oznaka EUP oziroma podEUP v veljavnem OPN; EUP_SD – oznaka EUP oziroma podEUP v spremembah in dopolnitvah OPN; PNRP_OZN – oznaka podrobnejše namenske rabe v veljavnem OPN; PNRP_SD – oznaka podrobnejše namenske rabe v spremembah in dopolnitvah OPN; MKGP – Ministrstvo za kmetijstvo, gozdarstvo in prehrano; MOP – Ministrstvo za okolje in prostor; DRSV – Direkcija RS za vode; ZGS – Zavod za gozdove Slovenije; MK – Ministrstvo za kulturo; ZRSVN – Zavod RS za varstvo narave

Pojasnilo k informativnim grafičnim prikazom: Pobude so prikazane na izsekih iz veljavnega OPN. Kot podlaga so uporabljeni DOF posnetki in ZKP. Za končno stanje gl. grafične prikaze SD ID OPN – št. 2.

Priloga 5: MATKE

Zap. št.	Osnovni podatki	Obrazložitev	Informativni grafični prikaz	Fotografija
059a	**TIP SPREMEMBE** A. RAZVOJ NASELIJ – krčitev **VSEBINA SPREMEMBE** **grafični del** EUP_OZN: **MA50** PODEUP_OZN: **/** EUP_SD: **HD1** PODEUP_SD: **/** PNRP_OZN: **S** PNRP_SD: **G** POVRŠINA SPREMEMBE: **2771 m²** SPREMEMBA PIP: **iz OPPN v PIP** LISTI, KI SE SPREMINJAJO: **6-G0725** **tekstualni del** preglednica EUP, črtajo se usmeritve za OPPN	V delu, kjer se nahajajo obstoječi objekti in njihova funkcionalna zemljišča, izvzem ni možen. Preostala zemljišča se nahajajo na strmem terenu, ki je manj primeren za gradnjo, naselje Matke pa razpolaga z zadostnim obsegom zemljišč za gradnjo na drugih lokacijah. Zemljišča niso potrebna za ureditev območja kot celote (npr. zaradi gradnje prometnic, ureditve površin za mirujoči promet, zelenih površin ipd.) in jih je skupaj s sosednjimi pobudami možno priključiti k strnjenemu kompleksu gozdnih zemljišč v okolici. Posledično se na območju ukinja obveznost izdelave OPPN. Spremembe na podlagi M1: /	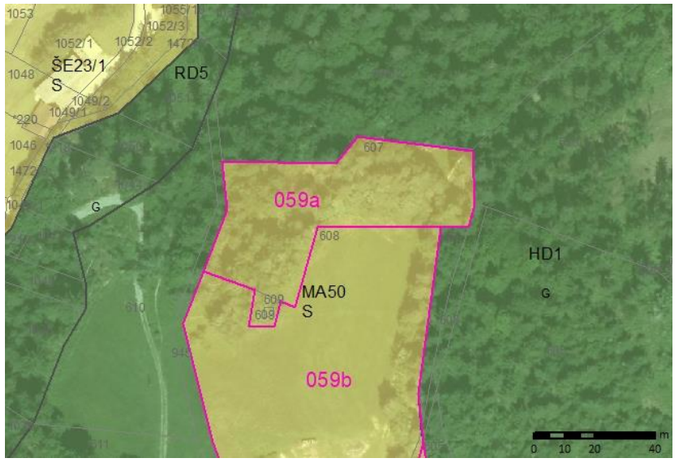	
059b	**TIP SPREMEMBE** A. RAZVOJ NASELIJ – krčitev **VSEBINA SPREMEMBE** **grafični del** EUP_OZN: **MA50** PODEUP_OZN: **/** EUP_SD: **HD1** PODEUP_SD: **/** PNRP_OZN: **S** PNRP_SD: **K2** POVRŠINA SPREMEMBE: **5844 m²** SPREMEMBA PIP: **iz OPPN v PIP** LISTI, KI SE SPREMINJAJO: **6-G0725** **tekstualni del** preglednica EUP, črtajo se usmeritve za OPPN	V delu, kjer se nahajajo obstoječi objekti in njihova funkcionalna zemljišča, izvzem ni možen. Preostala zemljišča se nahajajo na strmem terenu, ki je manj primeren za gradnjo, naselje Matke pa razpolaga z zadostnim obsegom zemljišč za gradnjo na drugih lokacijah. Zemljišča niso potrebna za ureditev območja kot celote (npr. zaradi gradnje prometnic, ureditve površin za mirujoči promet, zelenih površin ipd.) in jih je skupaj s sosednjimi pobudami možno priključiti k strnjenemu kompleksu kmetijskih zemljišč v okolici. Posledično se na območju ukinja obveznost izdelave OPPN. Spremembe na podlagi M1: /	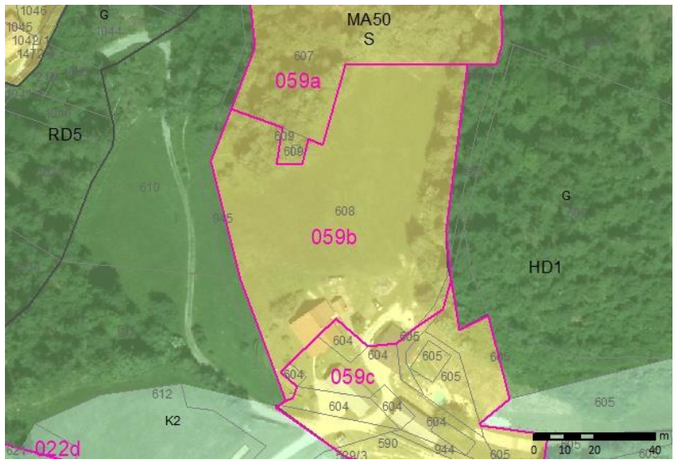	
059c	**TIP SPREMEMBE** C. RAZPRŠENA POSELITEV – drugo **VSEBINA SPREMEMBE** **grafični del** EUP_OZN: **MA50** PODEUP_OZN: **/** EUP_SD: **MA50** PODEUP_SD: **/** PNRP_OZN: **S** PNRP_SD: **Ak** POVRŠINA SPREMEMBE: **1504 m²** SPREMEMBA PIP: **iz OPPN v PIP** LISTI, KI SE SPREMINJAJO: **6-G0725** **tekstualni del** preglednica EUP, črtajo se usmeritve za OPPN	Glede na dejansko stanje v prostoru (pozidano območje) ter ob upoštevanju izvzema pod zap.št. 059a se na območju ukinja obveznost izdelave OPPN in spreminja podrobnejša namenska raba prostora (dejansko gre za območje razpršene poselitve). Spremembe na podlagi M1: /	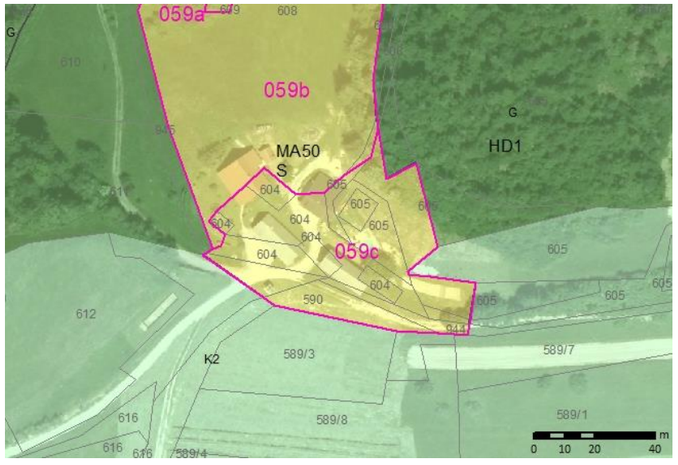	

Uporabljene kratice: ZPNačrt – Zakon o prostorskem načrtovanju (Ur.l. RS, št. 33/07, 70/08 – ZVO-1B, 108/09, 80/10 – ZUPUDPP, 43/11 – ZKZ-C, 57/12, 57/12 – ZUPUDPP-A, (109/12), 76/14 – odl. US in 14/15 – ZUUJFO); OPN – občinski prostorski načrt; SD – spremembe in dopolnitve; PIP – prostorski izvedbeni pogoji; NUP – nosilci urejanja prostora; UN – urbanistični načrt; EUP – enota urejanja prostora; podEUP – manjše območje znotraj enote urejanja prostora; OPPN – občinski podrobni prostorski načrt; GJI – gospodarska javna infrastruktura; ZKP – zemljiškokatastrski prikaz; JR – javna razgrnitev; EUP_OZN – oznaka EUP oziroma podEUP v veljavnem OPN; EUP_SD – oznaka EUP oziroma podEUP v spremembah in dopolnitvah OPN; PNRP_OZN – oznaka podrobnejše namenske rabe v veljavnem OPN; PNRP_SD – oznaka podrobnejše namenske rabe v spremembah in dopolnitvah OPN; MKGP – Ministrstvo za kmetijstvo, gozdarstvo in prehrano; MOP – Ministrstvo za okolje in prostor; DRSV – Direkcija RS za vode; ZGS – Zavod za gozdove Slovenije; MK – Ministrstvo za kulturo; ZRSVN – Zavod RS za varstvo narave

Pojasnilo k informativnim grafičnim prikazom: Pobude so prikazane na izsekih iz veljavnega OPN. Kot podlaga so uporabljeni DOF posnetki in ZKP. Za končno stanje gl. grafične prikaze SD ID OPN – št. 2.

Priloga 5: MATKE

Zap. št.	Osnovni podatki	Obrazložitev	Informativni grafični prikaz	Fotografija
089	**TIP SPREMEMBE** C. RAZPRŠENA POSELITEV – širitev **VSEBINA SPREMEMBE** **grafični del** ~~EUP_OZN: **HD1**~~ ~~PODEUP_OZN: **/**~~ ~~EUP_SD: **MA52**~~ ~~PODEUP_SD: **/**~~ ~~PNRP_OZN: **K2, G**~~ ~~PNRP_SD: **Ak**~~ ~~POVRŠINA SPREMEMBE: **1504 m²**~~ ~~SPREMEMBA PIP: **/**~~ ~~LISTI, KI SE SPREMINJAJO~~: **10-G0735** **tekstualni del** ~~preglednica EUP~~	S pobudo je predlagana širitev območja razpršene poselitve. Le-ta je dopustna le v izjemnih primerih, ko gre za posege iz 44. In 45. Člena ZPNačrt, ki jih ni možno ali primerno umeščati v naselja (posegi, ki neposredno služijo kmetijski, gozdarski ali turistični dejavnosti, posegi za rabo naravnih dobrin in sanacijo opuščenih območij izkoriščanja ipd.) in le, če se s tem ohranja prepoznavne značilnosti prostora, skladno z usmeritvami iz 22. Člena ZPNačrt. Predmetna pobuda se nahaja na lokaciji obstoječega bivalno-gospodarskega objekta na območju, za katerega je poleg strnjene pozidave značilna tudi razpršena poselitev. Pobudnik želi obstoječi objekt nadomestiti z novimi bivalnimi in gospodarskimi objekti. Na območju ni varovanj ali omejitev, zaradi katerih bi bila gradnja posebej omejena oz. celo prepovedana. Spremembe na podlagi M1: Pobuda je bila črtana na podlagi mnenj MOP in MKGP (področje kmetijstva).	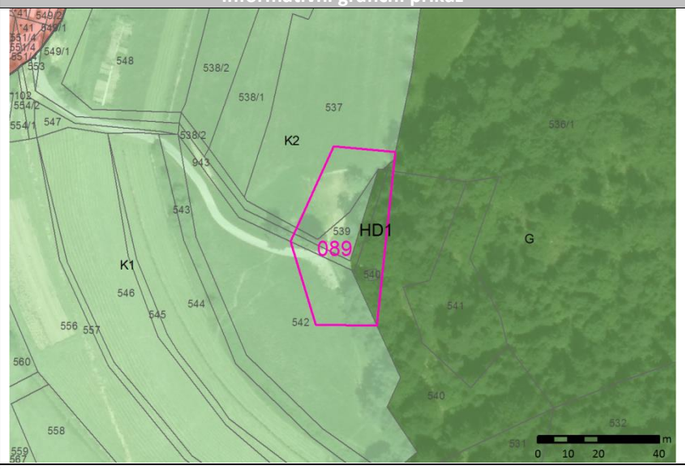	
109	**TIP SPREMEMBE** D. DRUGO – uskladitev z dejanskim stanjem **VSEBINA SPREMEMBE** **grafični del** EUP_OZN: **MA21, HD1** PODEUP_OZN: **/** EUP_SD: MA21 PODEUP_SD: **/** PNRP_OZN: **K2** PNRP_SD: **Ak** POVRŠINA SPREMEMBE: **658 m²** SPREMEMBA PIP: **/** LISTI, KI SE SPREMINJAJO: **10-G0735** **tekstualni del** /	Pri pobudi gre za uskladitev namenske rabe z dejanskim stanjem v prostoru. Na lokaciji obstoječe stanovanjske hiše se v obsegu, ki ustreza funkcionalnemu zemljišču stavbe, opredelijo stavbna zemljišča. V delu, kjer se pobuda nanaša na gradnjo nove stanovanjske stavbe so z veljavnim OPN že opredeljena stavbna zemljišča. Na območju ni varovanj ali omejitev, zaradi katerih bi bila gradnja posebej omejena oz. celo prepovedana. Spremembe na podlagi M1: /	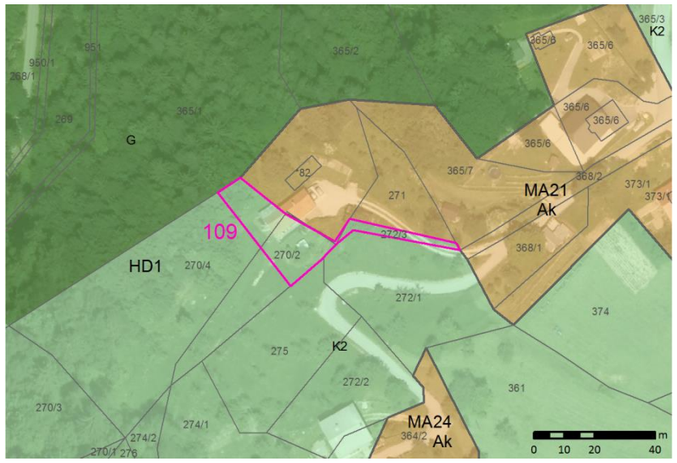	
129	**TIP SPREMEMBE** A. RAZVOJ NASELIJ – širitev **VSEBINA SPREMEMBE** **grafični del** ~~EUP_OZN: **RD5**~~ ~~PODEUP_OZN: **/**~~ ~~EUP_SD: **MA45**~~ ~~PODEUP_SD: **MA45/3**~~ ~~PNRP_OZN: **K2**~~ ~~PNRP_SD: **SK**~~ ~~POVRŠINA SPREMEMBE: **519 m²**~~ ~~SPREMEMBA PIP: **/**~~ ~~LISTI, KI SE~~ SPREMINJAJO: **6-G0725** **tekstualni del** ~~/~~	V skladu z ZPNačrt se prostorski razvoj prednostno usmerja v naselja (notranji razvoj, prenova), širitve naselij pa so dopustne ob izpolnjevanju določenih pogojev. Ti pogoji so med drugim opremljenost, naselja, bilanca nezazidanih stavbnih zemljišč (le-teh mora biti v naselju čim manj), demografska slika, ohranjanje naravnih virov in drugih kvalitet prostora ipd. Matke razpolagajo z veliko nezazidanimi stavbnimi zemljišči. Širitev kot je predlagana v pobudi se izjemoma upošteva, ker gre za minimalno zaokrožitev, s katero se zapolnjuje vrzel med obstoječo pozidavo in cesto na komunalno opremljeni lokaciji. Na območju ni varovanj ali omejitev, zaradi katerih bi bila gradnja posebej omejena oz. celo prepovedana. Spremembe na podlagi M1: Pobuda je bila črtana na podlagi mnenjaMOP.	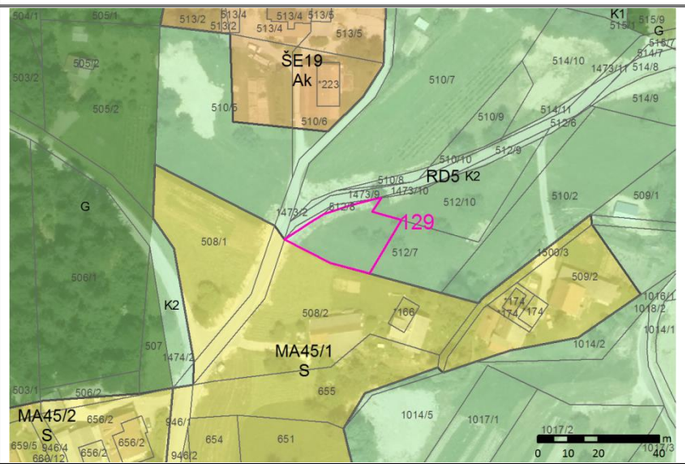	

Uporabljene kratice: ZPNačrt – Zakon o prostorskem načrtovanju (Ur.l. RS, št. 33/07, 70/08 – ZVO-1B, 108/09, 80/10 – ZUPUDPP, 43/11 – ZKZ-C, 57/12, 57/12 – ZUPUDPP-A, (109/12), 76/14 – odl. US in 14/15 – ZUUJFO); OPN – občinski prostorski načrt; SD – spremembe in dopolnitve; PIP – prostorski izvedbeni pogoji; NUP – nosilci urejanja prostora; UN – urbanistični načrt; EUP – enota urejanja prostora; podEUP – manjše območje znotraj enote urejanja prostora; OPPN – občinski podrobni prostorski načrt; GJI – gospodarska javna infrastruktura; ZKP – zemljiškokatastrski prikaz; JR – javna razgrnitev; EUP_OZN – oznaka EUP oziroma podEUP v veljavnem OPN; EUP_SD – oznaka EUP oziroma podEUP v spremembah in dopolnitvah OPN; PNRP_OZN – oznaka podrobnejše namenske rabe v veljavnem OPN; PNRP_SD – oznaka podrobnejše namenske rabe v spremembah in dopolnitvah OPN; MKGP – Ministrstvo za kmetijstvo, gozdarstvo in prehrano; MOP – Ministrstvo za okolje in prostor; DRSV – Direkcija RS za vode; ZGS – Zavod za gozdove Slovenije; MK – Ministrstvo za kulturo; ZRSVN – Zavod RS za varstvo narave

Pojasnilo k informativnim grafičnim prikazom: Pobude so prikazane na izsekih iz veljavnega OPN. Kot podlaga so uporabljeni DOF posnetki in ZKP. Za končno stanje gl. grafične prikaze SD ID OPN – št. 2.

Priloga 5: MATKE

Zap. št.	Osnovni podatki	Obrazložitev	Informativni grafični prikaz	Fotografija
252	**TIP SPREMEMBE** A. RAZVOJ NASELIJ – notranji razvoj **VSEBINA SPREMEMBE** **grafični del** EUP_OZN: **MA5** PODEUP_OZN: **MA5/1** EUP_SD: **MA4** PODEUP_SD: **/** PNRP_OZN: **ZS** PNRP_SD: **SS** POVRŠINA SPREMEMBE: **967 m²** SPREMEMBA PIP: **/** LISTI, KI SE SPREMINJAJO: **9-G0734** **tekstualni del** /	Matke razpolagajo z veliko nezazidanimi stavbnimi zemljišči, pri čemer pa v neposredni bližini pobude ni razpoložljivih zemljišč. Sprememba namenske rabe iz zelenih površin v površine, namenjene stanovanjski gradnji, kot je predlagana v pobudi se izjemoma upošteva, ker gre za minimalno zaokrožitev, s katero se povečuje obseg stanovanjskih površin na komunalno opremljeni lokaciji. Površine se sicer navezujejo na športni park v zahodnem delu naselja, vendar ga od njega ločujeta prometnica in gozdnata strmina. Poleg tega ima športni park za svoj razvoj dovolj površin v delu neposredno ob že urejenih objektih. Na območju ni varovanj ali omejitev, zaradi katerih bi bila gradnja posebej omejena oz. celo prepovedana. Spremembe na podlagi M1: /	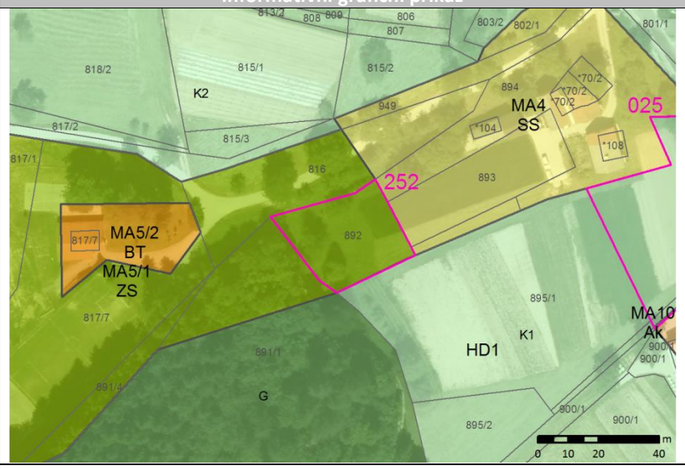	
255a	**TIP SPREMEMBE** A. RAZVOJ NASELIJ – krčitev **VSEBINA SPREMEMBE** **grafični del** EUP_OZN: **MA42** PODEUP_OZN: **/** EUP_SD: **HD1, MA54** PODEUP_SD: **/** PNRP_OZN: **S** PNRP_SD: **K2** POVRŠINA SPREMEMBE: **11059 m²** SPREMEMBA PIP: **iz OPPN v PIP** LISTI, KI SE SPREMINJAJO: **9-G0734, 10-G0735** **tekstualni del** posebne določbe	Predmetna zemljišča se nahajajo na strmem terenu, ki ni primeren za gradnjo, naselje Matke pa razpolaga z zadostnim obsegom zemljišč za gradnjo na drugih lokacijah (tudi v neposredni bližini pobude). Zemljišča niso potrebna za ureditev območja kot celote (npr. zaradi gradnje prometnic, ureditve površin za mirujoči promet, zelenih površin ipd.) in jih je skupaj s sosednjimi pobudami možno priključiti k strnjenemu kompleksu kmetijskih zemljišč v okolici. Glede na spremenjeno namensko rabo prostora se spremeni tudi način urejanja prostora (ukinja se obveznost izdelave OPPN). Spremembe na podlagi M1: Na podlagi mnenja MKGP so bile dodane posebne določbe glede vzpostavitve dejanske kmetijske rabe na zahodnem delu območja (EUP z oznako MA54).	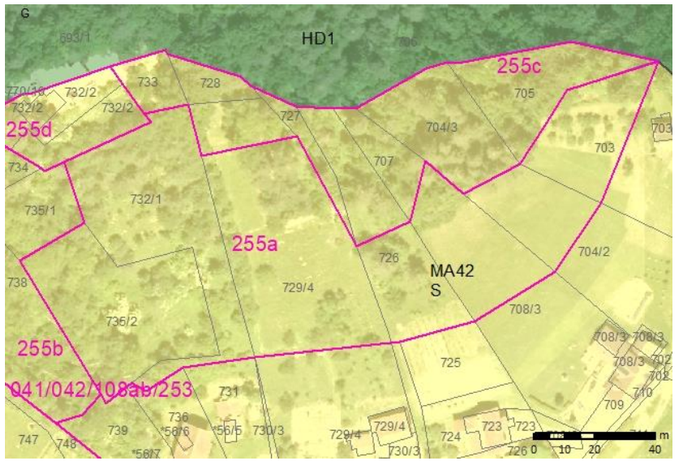	
255b	**TIP SPREMEMBE** A. RAZVOJ NASELIJ – krčitev **VSEBINA SPREMEMBE** **grafični del** EUP_OZN: **MA42** PODEUP_OZN: **/** EUP_SD: **HD1** PODEUP_SD: **/** PNRP_OZN: **S** PNRP_SD: **G** POVRŠINA SPREMEMBE: **4021 m²** SPREMEMBA PIP: **iz OPPN v PIP** LISTI, KI SE SPREMINJAJO**9-G0734** **tekstualni del** /	Predmetna zemljišča se nahajajo na strmem terenu, ki ni primeren za gradnjo, naselje Matke pa razpolaga z zadostnim obsegom zemljišč za gradnjo na drugih lokacijah (tudi v neposredni bližini pobude). Zemljišča niso potrebna za ureditev območja kot celote (npr. zaradi gradnje prometnic, ureditve površin za mirujoči promet, zelenih površin ipd.) in jih je skupaj s sosednjimi pobudami možno priključiti k strnjenemu kompleksu gozdnih zemljišč v okolici. Glede na spremenjeno namensko rabo prostora se spremeni tudi način urejanja prostora (ukinja se obveznost izdelave OPPN). Spremembe na podlagi M1: /	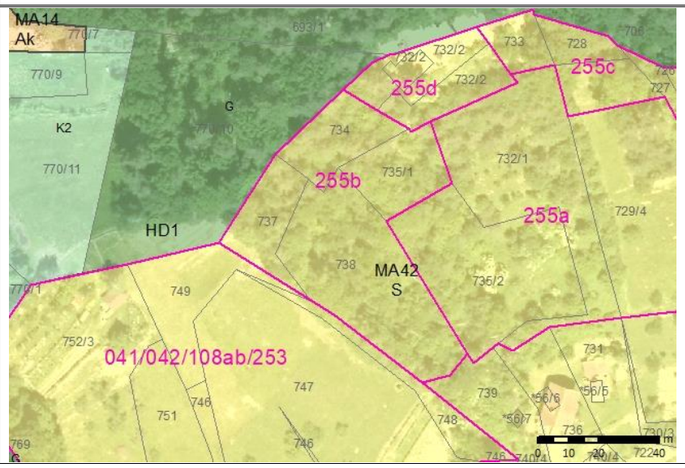	

Uporabljene kratice: ZPNačrt – Zakon o prostorskem načrtovanju (Ur.l. RS, št. 33/07, 70/08 – ZVO-1B, 108/09, 80/10 – ZUPUDPP, 43/11 – ZKZ-C, 57/12, 57/12 – ZUPUDPP-A, (109/12), 76/14 – odl. US in 14/15 – ZUUJFO); OPN – občinski prostorski načrt; SD – spremembe in dopolnitve; PIP – prostorski izvedbeni pogoji; NUP – nosilci urejanja prostora; UN – urbanistični načrt; EUP – enota urejanja prostora; podEUP – manjše območje znotraj enote urejanja prostora; OPPN – občinski podrobni prostorski načrt; GJI – gospodarska javna infrastruktura; ZKP – zemljiškokatastrski prikaz; JR – javna razgrnitev; EUP_OZN – oznaka EUP oziroma podEUP v veljavnem OPN; EUP_SD – oznaka EUP oziroma podEUP v spremembah in dopolnitvah OPN; PNRP_OZN – oznaka podrobnejše namenske rabe v veljavnem OPN; PNRP_SD – oznaka podrobnejše namenske rabe v spremembah in dopolnitvah OPN; MKGP – Ministrstvo za kmetijstvo, gozdarstvo in prehrano; MOP – Ministrstvo za okolje in prostor; DRSV – Direkcija RS za vode; ZGS – Zavod za gozdove Slovenije; MK – Ministrstvo za kulturo; ZRSVN – Zavod RS za varstvo narave

Pojasnilo k informativnim grafičnim prikazom: Pobude so prikazane na izsekih iz veljavnega OPN. Kot podlaga so uporabljeni DOF posnetki in ZKP. Za končno stanje gl. grafične prikaze SD ID OPN – št. 2.

Priloga 5: MATKE

Zap. št.	Osnovni podatki	Obrazložitev	Informativni grafični prikaz	Fotografija
255c	**TIP SPREMEMBE** A. RAZVOJ NASELIJ – krčitev **VSEBINA SPREMEMBE** **grafični del** EUP_OZN: **MA42** PODEUP_OZN: **/** EUP_SD: **HD1** PODEUP_SD: **/** PNRP_OZN: **S** PNRP_SD: **G** POVRŠINA SPREMEMBE: **4021 m²** SPREMEMBA PIP: **iz OPPN v PIP** LISTI, KI SE SPREMINJAJO: **9-G0734, 10-G0735** **tekstualni del** /	Predmetna zemljišča se nahajajo na strmem terenu, ki ni primeren za gradnjo, naselje Matke pa razpolaga z zadostnim obsegom zemljišč za gradnjo na drugih lokacijah (tudi v neposredni bližini pobude). Zemljišča niso potrebna za ureditev območja kot celote (npr. zaradi gradnje prometnic, ureditve površin za mirujoči promet, zelenih površin ipd.) in jih je skupaj s sosednjimi pobudami možno priključiti k strnjenemu kompleksu gozdnih zemljišč v okolici. Glede na spremenjeno namensko rabo prostora se spremeni tudi način urejanja prostora (ukinja se obveznost izdelave OPPN). Spremembe na podlagi M1: /	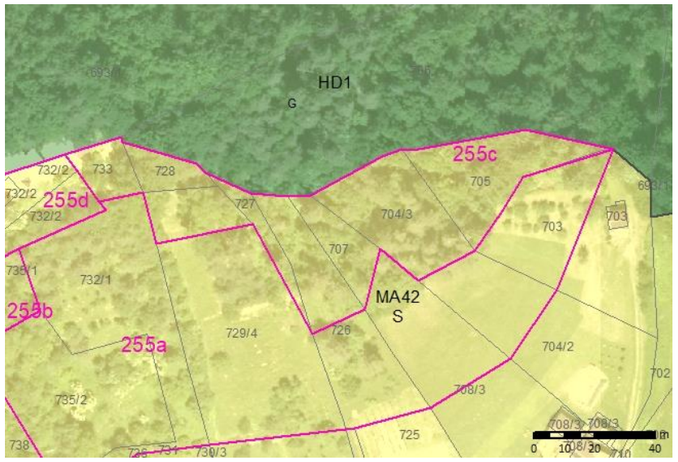	
255d	**TIP SPREMEMBE** C. RAZPRŠENA POSELITEV – drugo **VSEBINA SPREMEMBE** **grafični del** EUP_OZN: **MA42** PODEUP_OZN: **/** EUP_SD: **HD1** PODEUP_SD: **/** PNRP_OZN: **S** PNRP_SD: **As** POVRŠINA SPREMEMBE: **19701 m²** SPREMEMBA PIP: **iz OPPN v PIP** LISTI, KI SE SPREMINJAJO: **9-G0734** **tekstualni del** preglednica EUP	Glede na dejansko stanje v prostoru (pozidano območje) ter ob upoštevanju izvzemov pod zap. št. 255a, 255b in 255c se na območju ukinja obveznost izdelave OPPN in spreminja podrobnejša namenska raba prostora (dejansko gre za območje razpršene poselitve). Spremembe na podlagi M1: /	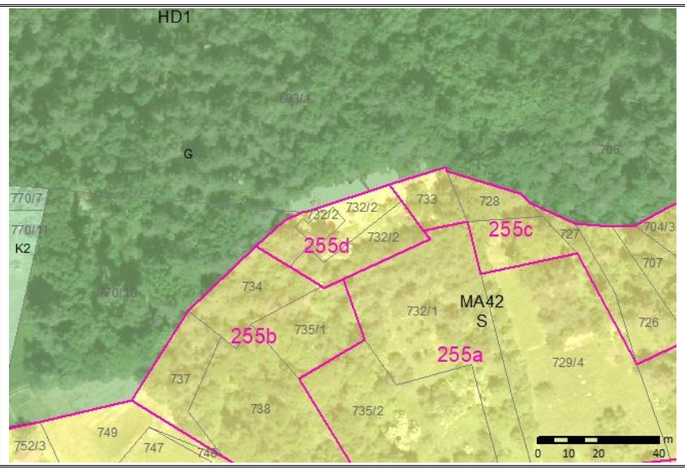	
263	**TIP SPREMEMBE** D. DRUGO – uskladitev z dejanskim stanjem **VSEBINA SPREMEMBE** **grafični del** EUP_OZN: **HD1** PODEUP_OZN: **/** EUP_SD: **MA28** PODEUP_SD: **/** PNRP_OZN: **K1** PNRP_SD: **Ak** POVRŠINA SPREMEMBE: **1387 m²** SPREMEMBA PIP: **/** LISTI, KI SE SPREMINJAJO: **9-G0734, 10-G0735** **tekstualni del** /	Pri pobudi gre za uskladitev namenske rabe z dejanskim stanjem v prostoru. Na lokaciji obstoječe stanovanjske hiše se v obsegu, ki ustreza funkcionalnemu zemljišču stavbe, opredelijo stavbna zemljišča. Na območju se nahaja enota kulturne dediščine EŠD 24728 (Matke - Kozolec na domačiji Matke 55). Spremembe na podlagi M1: /	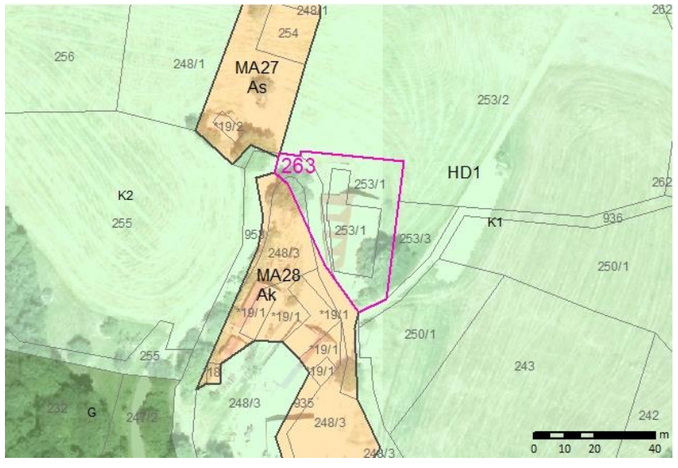	NI FOTOGRAFIJE.

Uporabljene kratice: ZPNačrt – Zakon o prostorskem načrtovanju (Ur.l. RS, št. 33/07, 70/08 – ZVO-1B, 108/09, 80/10 – ZUPUDPP, 43/11 – ZKZ-C, 57/12, 57/12 – ZUPUDPP-A, (109/12), 76/14 – odl. US in 14/15 – ZUUJFO); OPN – občinski prostorski načrt; SD – spremembe in dopolnitve; PIP – prostorski izvedbeni pogoji; NUP – nosilci urejanja prostora; UN – urbanistični načrt; EUP – enota urejanja prostora; podEUP – manjše območje znotraj enote urejanja prostora; OPPN – občinski podrobni prostorski načrt; GJI – gospodarska javna infrastruktura; ZKP – zemljiškokatastrski prikaz; JR – javna razgrnitev; EUP_OZN – oznaka EUP oziroma podEUP v veljavnem OPN; EUP_SD – oznaka EUP oziroma podEUP v spremembah in dopolnitvah OPN; PNRP_OZN – oznaka podrobnejše namenske rabe v veljavnem OPN; PNRP_SD – oznaka podrobnejše namenske rabe v spremembah in dopolnitvah OPN; MKGP – Ministrstvo za kmetijstvo, gozdarstvo in prehrano; MOP – Ministrstvo za okolje in prostor; DRSV – Direkcija RS za vode; ZGS – Zavod za gozdove Slovenije; MK – Ministrstvo za kulturo; ZRSVN – Zavod RS za varstvo narave

Pojasnilo k informativnim grafičnim prikazom: Pobude so prikazane na izsekih iz veljavnega OPN. Kot podlaga so uporabljeni DOF posnetki in ZKP. Za končno stanje gl. grafične prikaze SD ID OPN – št. 2.

Priloga 5: MATKE

Zap. št.	Osnovni podatki	Obrazložitev	Informativni grafični prikaz	Fotografija
285a	**TIP SPREMEMBE** A. RAZVOJ NASELIJ – sprememba OPPN **VSEBINA SPREMEMBE** **grafični del** EUP_OZN: **MA45** PODEUP_OZN: **MA45/1** EUP_SD: **MA45** PODEUP_SD: **MA45/3** PNRP_OZN: **S** PNRP_SD: **SK** POVRŠINA SPREMEMBE: **5565 m²** SPREMEMBA PIP: **iz OPPN v PIP** LISTI, KI SE SPREMINJAJO: **6-G0725** **tekstualni del** preglednica EUP	Pobuda je namenjena spremembi načina urejanja na lokaciji, za katero je predvidena izdelava občinskega podrobnega prostorskega načrta (OPPN), tako da le-ta ne bo več potrebna. Obveznost izdelave OPPN se praviloma predpisuje na lokacijah, ki jih zaradi kompleksnosti prostorskih rešitev ni možno ustrezno urejati s splošnimi prostorskimi izvedbenimi pogoji (OPN) – to so zlasti večja komunalno neopremljena območja, degradirana območja, območja, na katerih je predvidena gradnja zahtevnejših, okoljsko spornih objektov ipd. Predmetno območje je skoraj v celoti pozidano in komunalno opremljeno. Prav tako ni potrebno za ureditev območja OPPN kot celote (dostop preko javne ceste je že zagotovljen), zato izdelava OPPN v tem delu ni smiselna. Spremembe na podlagi M1: /	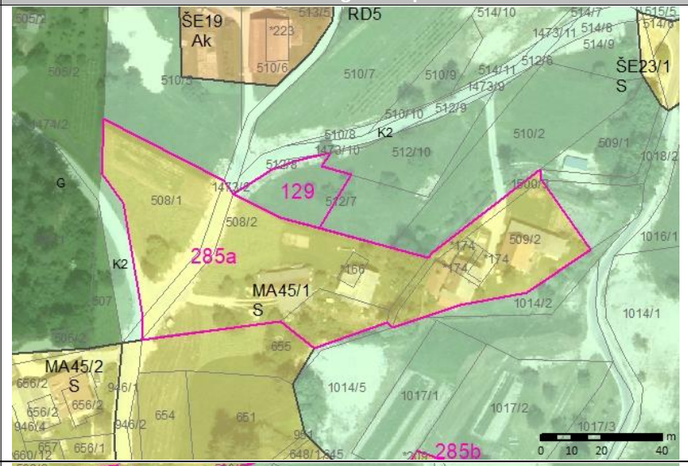	NI FOTOGRAFIJE.
285b	**TIP SPREMEMBE** A. RAZVOJ NASELIJ – sprememba OPPN **VSEBINA SPREMEMBE** **grafični del** EUP_OZN: **MA45** PODEUP_OZN: **MA45/1** EUP_SD: **MA45** PODEUP_SD: **MA45/4** PNRP_OZN: **S** PNRP_SD: **SK** POVRŠINA SPREMEMBE: **2656 m²** SPREMEMBA PIP: **iz OPPN v PIP** LISTI, KI SE SPREMINJAJO: **6-G0725** **tekstualni del** preglednica EUP	Pobuda je namenjena spremembi načina urejanja na lokaciji, za katero je predvidena izdelava občinskega podrobnega prostorskega načrta (OPPN), tako da le-ta ne bo več potrebna. Obveznost izdelave OPPN se praviloma predpisuje na lokacijah, ki jih zaradi kompleksnosti prostorskih rešitev ni možno ustrezno urejati s splošnimi prostorskimi izvedbenimi pogoji (OPN) – to so zlasti večja komunalno neopremljena območja, degradirana območja, območja, na katerih je predvidena gradnja zahtevnejših, okoljsko spornih objektov ipd. Predmetno območje je v celoti pozidano in komunalno opremljeno. Prav tako ni potrebno za ureditev območja OPPN kot celote (dostop preko javne ceste je že zagotovljen), zato izdelava OPPN v tem delu ni smiselna. Spremembe na podlagi M1: /	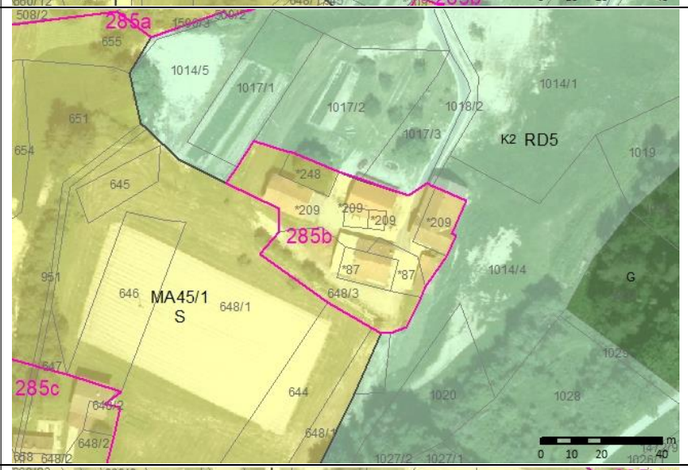	NI FOTOGRAFIJE.
285c	**TIP SPREMEMBE** A. RAZVOJ NASELIJ – sprememba OPPN **VSEBINA SPREMEMBE** **grafični del** EUP_OZN: **MA45** PODEUP_OZN: **MA45/1** EUP_SD: **MA45** PODEUP_SD: **MA45/5** PNRP_OZN: **S** PNRP_SD: **SK** POVRŠINA SPREMEMBE: **3399 m²** SPREMEMBA PIP: **iz OPPN v PIP** LISTI, KI SE SPREMINJAJO: **6-G0725** **tekstualni del** preglednica EUP	Pobuda je namenjena spremembi načina urejanja na lokaciji, za katero je predvidena izdelava občinskega podrobnega prostorskega načrta (OPPN), tako da le-ta ne bo več potrebna. Obveznost izdelave OPPN se praviloma predpisuje na lokacijah, ki jih zaradi kompleksnosti prostorskih rešitev ni možno ustrezno urejati s splošnimi prostorskimi izvedbenimi pogoji (OPN) – to so zlasti večja komunalno neopremljena območja, degradirana območja, območja, na katerih je predvidena gradnja zahtevnejših, okoljsko spornih objektov ipd. Predmetno območje je v celoti pozidano in komunalno opremljeno. Prav tako ni potrebno za ureditev območja OPPN kot celote (dostop preko javne ceste je že zagotovljen), zato izdelava OPPN v tem delu ni smiselna. Spremembe na podlagi M1: /	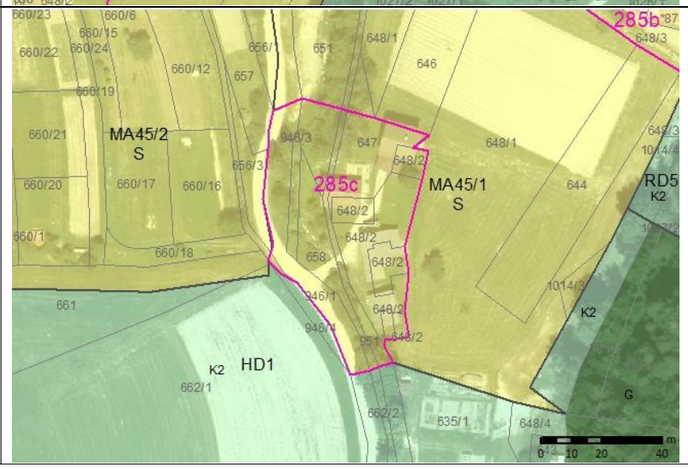	NI FOTOGRAFIJE.

Uporabljene kratice: ZPNačrt – Zakon o prostorskem načrtovanju (Ur.l. RS, št. 33/07, 70/08 – ZVO-1B, 108/09, 80/10 – ZUPUDPP, 43/11 – ZKZ-C, 57/12, 57/12 – ZUPUDPP-A, (109/12), 76/14 – odl. US in 14/15 – ZUUJFO); OPN – občinski prostorski načrt; SD – spremembe in dopolnitve; PIP – prostorski izvedbeni pogoji; NUP – nosilci urejanja prostora; UN – urbanistični načrt; EUP – enota urejanja prostora; podEUP – manjše območje znotraj enote urejanja prostora; OPPN – občinski podrobni prostorski načrt; GJI – gospodarska javna infrastruktura; ZKP – zemljiškokatastrski prikaz; JR – javna razgrnitev; EUP_OZN – oznaka EUP oziroma podEUP v veljavnem OPN; EUP_SD – oznaka EUP oziroma podEUP v spremembah in dopolnitvah OPN; PNRP_OZN – oznaka podrobnejše namenske rabe v veljavnem OPN; PNRP_SD – oznaka podrobnejše namenske rabe v spremembah in dopolnitvah OPN; MKGP – Ministrstvo za kmetijstvo, gozdarstvo in prehrano; MOP – Ministrstvo za okolje in prostor; DRSV – Direkcija RS za vode; ZGS – Zavod za gozdove Slovenije; MK – Ministrstvo za kulturo; ZRSVN – Zavod RS za varstvo narave

Pojasnilo k informativnim grafičnim prikazom: Pobude so prikazane na izsekih iz veljavnega OPN. Kot podlaga so uporabljeni DOF posnetki in ZKP. Za končno stanje gl. grafične prikaze SD ID OPN – št. 2.

Priloga 5: MATKE

Zap. št.	Osnovni podatki	Obrazložitev	Informativni grafični prikaz	Fotografija
295	**TIP SPREMEMBE** D. DRUGO – uskladitev z dejanskim stanjem **VSEBINA SPREMEMBE** **grafični del** EUP_OZN: **MA44** PODEUP_OZN: **/** EUP_SD: **MA44** PODEUP_SD: **MA44/2** PNRP_OZN: **SS** PNRP_SD: **SB** POVRŠINA SPREMEMBE: **1195 m²** SPREMEMBA PIP: **/** LISTI, KI SE SPREMINJAJO: **10-G0735** **tekstualni del** preglednica EUP	Pri pobudi gre za uskladitev namenske rabe obstoječih stavbnih zemljišč z dejanskim stanjem v prostoru. Na lokaciji obstoječe stavbe se v obsegu, ki ustreza funkcionalnemu zemljišču, spremeni namenska raba v površine za stanovanjsko gradnjo za posebne namene. Spremembe na podlagi M1: /	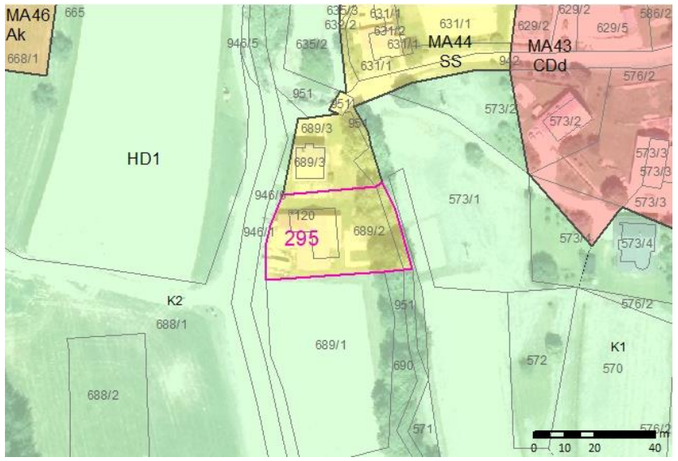	NI FOTOGRAFIJE.
296	**TIP SPREMEMBE** D. DRUGO – uskladitev z dejanskim stanjem **VSEBINA SPREMEMBE** **grafični del** EUP_OZN: **MA9** PODEUP_OZN: **/** EUP_SD: **MA9** PODEUP_SD: **/** PNRP_OZN: **As** PNRP_SD: **Ak** POVRŠINA SPREMEMBE: **916 m²** SPREMEMBA PIP: **/** LISTI, KI SE SPREMINJAJO: **10-G0735** **tekstualni del** preglednica EUP, ukinitev posebne določbe	Pri pobudi gre za uskladitev namenske rabe obstoječih stavbnih zemljišč z dejanskim stanjem v prostoru. Na lokaciji obstoječega kmetijskega gospodarstva se spremeni namenska raba v površine razpršene poselitve (namenska raba Ak), ki omogočajo gradnjo kmetijskih objektov. Spremembe na podlagi M1: /	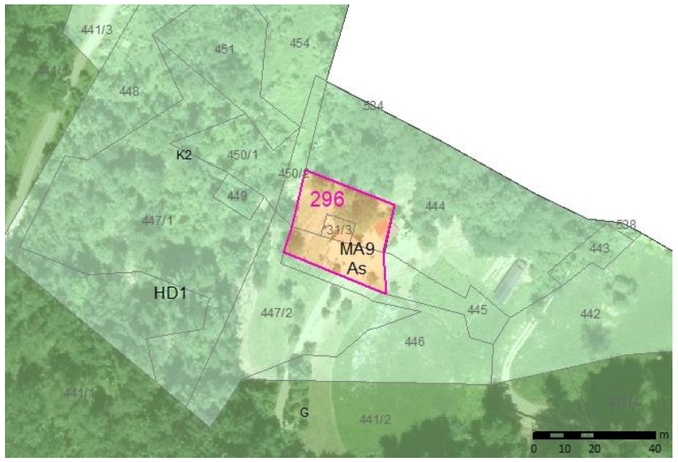	NI FOTOGRAFIJE.
299	**TIP SPREMEMBE** D. DRUGO – uskladitev z dejanskim stanjem **VSEBINA SPREMEMBE** **grafični del** EUP_OZN: **MA18** PODEUP_OZN: **/** EUP_SD: **MA18** PODEUP_SD: **/** PNRP_OZN: **Ac** PNRP_SD: **CDd** POVRŠINA SPREMEMBE: **2374 m²** SPREMEMBA PIP: **/** LISTI, KI SE SPREMINJAJO: **9-G0734** **tekstualni del** preglednica EUP, ukinitev posebne določbe	Na lokaciji obstoječih stavbnih zemljišč se spremeni podrobnejša namenska raba iz Ac v CDd. Za namenski rabi veljajo identični pogoji, zato podvajanje ni smiselno. Spremembe na podlagi M1: /	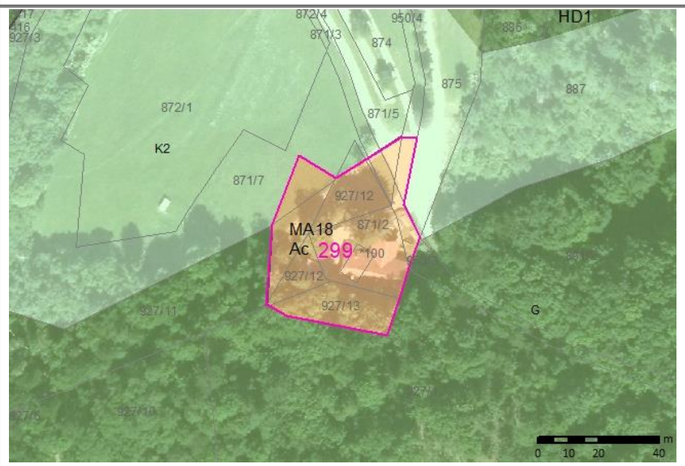	NI FOTOGRAFIJE.

Uporabljene kratice: ZPNačrt – Zakon o prostorskem načrtovanju (Ur.l. RS, št. 33/07, 70/08 – ZVO-1B, 108/09, 80/10 – ZUPUDPP, 43/11 – ZKZ-C, 57/12, 57/12 – ZUPUDPP-A, (109/12), 76/14 – odl. US in 14/15 – ZUUJFO); OPN – občinski prostorski načrt; SD – spremembe in dopolnitve; PIP – prostorski izvedbeni pogoji; NUP – nosilci urejanja prostora; UN – urbanistični načrt; EUP – enota urejanja prostora; podEUP – manjše območje znotraj enote urejanja prostora; OPPN – občinski podrobni prostorski načrt; GJI – gospodarska javna infrastruktura; ZKP – zemljiškokatastrski prikaz; JR – javna razgrnitev; EUP_OZN – oznaka EUP oziroma podEUP v veljavnem OPN; EUP_SD – oznaka EUP oziroma podEUP v spremembah in dopolnitvah OPN; PNRP_OZN – oznaka podrobnejše namenske rabe v veljavnem OPN; PNRP_SD – oznaka podrobnejše namenske rabe v spremembah in dopolnitvah OPN; MKGP – Ministrstvo za kmetijstvo, gozdarstvo in prehrano; MOP – Ministrstvo za okolje in prostor; DRSV – Direkcija RS za vode; ZGS – Zavod za gozdove Slovenije; MK – Ministrstvo za kulturo; ZRSVN – Zavod RS za varstvo narave

Pojasnilo k informativnim grafičnim prikazom: Pobude so prikazane na izsekih iz veljavnega OPN. Kot podlaga so uporabljeni DOF posnetki in ZKP. Za končno stanje gl. grafične prikaze SD ID OPN – št. 2.

Priloga 6: PREBOLD

Zap. št.	Osnovni podatki	Obrazložitev	Informativni grafični prikaz	Fotografija
007/237	**TIP SPREMEMBE** A. RAZVOJ NASELIJ – širitev **VSEBINA SPREMEMBE** **grafični del** EUP_OZN: **RD5** PODEUP_OZN: **/** EUP_SD: **PR28** PODEUP_SD: **/** PNRP_OZN: **K1** PNRP_SD: **CDd** POVRŠINA SPREMEMBE: **1519 m²** SPREMEMBA PIP: **/** LISTI, KI SE SPREMINJAJO: **5-G0724** **tekstualni del** /	V skladu z ZPNačrt se prostorski razvoj prednostno usmerja v naselja (notranji razvoj, prenova), širitve naselij pa so dopustne ob izpolnjevanju določenih pogojev. Ti pogoji so med drugim opremljenost, naselja, bilanca nezazidanih stavbnih zemljišč (le-teh mora biti v naselju čim manj), demografska slika, ohranjanje naravnih virov in drugih kvalitet prostora ipd. Prebold zaenkrat razpolaga z zadostnim obsegom nezazidanih stavbnih zemljišč, precejšen obseg razpoložljivih zemljišč se nahaja v neposredni bližini pobude, zato je nadaljnja širitev v tem delu trenutno manj primerna. Pobuda se izjemoma upošteva, ker predstavlja zaokrožitev, s katero se izravnava rob stavbnih zemljišč naselja na lokaciji, ki je že komunalno opremljena. Na območju ni varovanj ali omejitev, zaradi katerih bi bila gradnja posebej omejena oz. celo prepovedana. Spremembe na podlagi M1: /	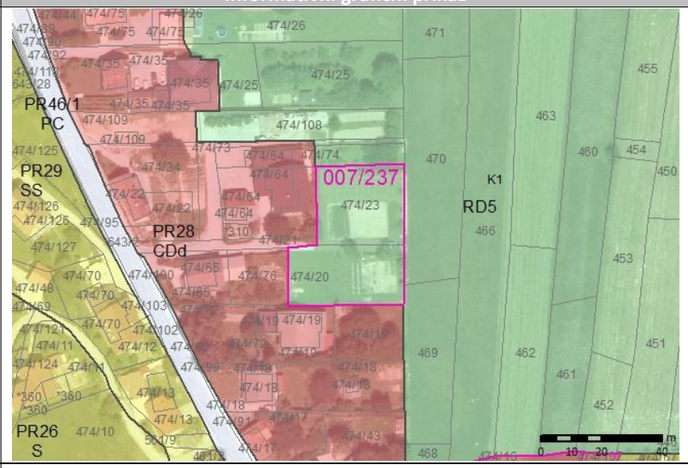	
061b	**TIP SPREMEMBE** D. DRUGO – uskladitev z dejanskim stanjem **VSEBINA SPREMEMBE** **grafični del** EUP_OZN: **RD5** PODEUP_OZN: **/** EUP_SD: **PR28** PODEUP_SD: **/** PNRP_OZN: **K1** PNRP_SD: **CDd** POVRŠINA SPREMEMBE: **768 m²** SPREMEMBA PIP: **/** LISTI, KI SE SPREMINJAJO: **5-G0724** **tekstualni del** /	Pri pobudi gre v delu za uskladitev namenske rabe z dejanskim stanjem v prostoru. Meja zazidljivosti se razširi, tako da vključuje celotno funkcionalno zemljišče obstoječe stanovanjske stavbe in se uskladi z mejami ZKP. Razširitev meje zazidljivosti do meje zemljiške parcele glede na velikost le-te omogoča tudi umestitev dodatne stanovanjske stavbe. Na območju ni varovanj ali omejitev, zaradi katerih bi bila gradnja posebej omejena oz. celo prepovedana. Spremembe na podlagi M1: /	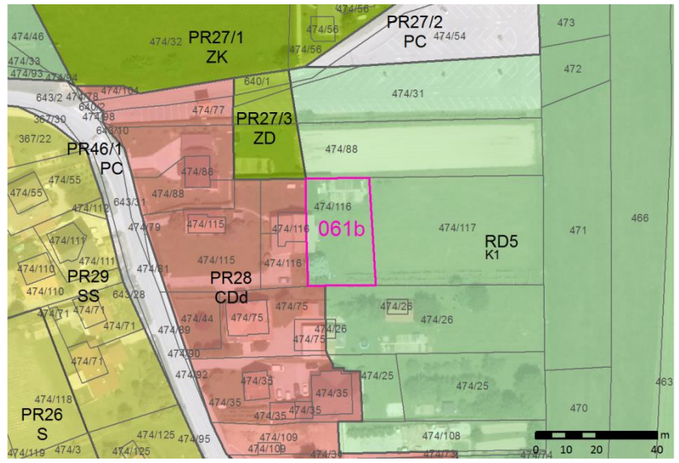	
121	**TIP SPREMEMBE** D. DRUGO – uskladitev z dejanskim stanjem **VSEBINA SPREMEMBE** **grafični del** EUP_OZN: **RD5** PODEUP_OZN: **/** EUP_SD: **PR51** PODEUP_SD: **/** PNRP_OZN: **K2** PNRP_SD: **ZS** POVRŠINA SPREMEMBE: **3329 m²** SPREMEMBA PIP: **/** LISTI, KI SE SPREMINJAJO: **9-G0734** **tekstualni del** /	Razvoj turističnih dejavnosti je ena izmed razvojnih prioritet občine. Med drugim se spodbuja ekstenzivne oblike turizma – programe v naravnem okolju (kampiranje, glamping), dopolnilne dejavnosti na kmetijah ipd. Predmetna pobuda je namenjena uskladitvi dejanskega stanja na lokaciji obstoječi izletniškega ribnika s pomožnimi objekti. Na območju ni varovanj ali omejitev, zaradi katerih bi bila gradnja posebej omejena oz. celo prepovedana. Spremembe na podlagi M1: /	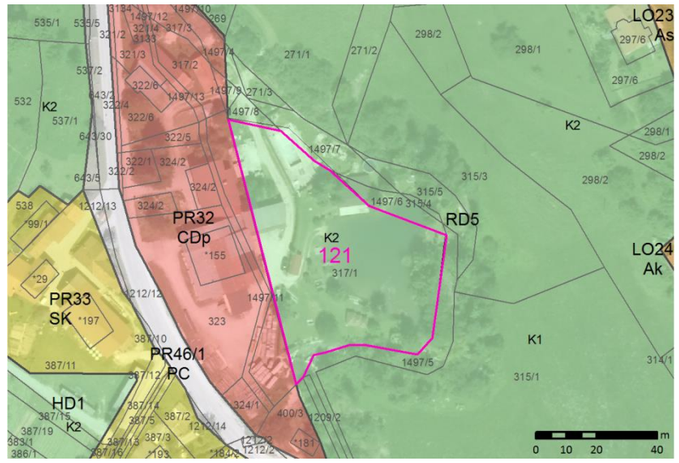	

Uporabljene kratice: ZPNačrt – Zakon o prostorskem načrtovanju (Ur.l. RS, št. 33/07, 70/08 – ZVO-1B, 108/09, 80/10 – ZUPUDPP, 43/11 – ZKZ-C, 57/12, 57/12 – ZUPUDPP-A, (109/12), 76/14 – odl. US in 14/15 – ZUUJFO); OPN – občinski prostorski načrt; SD – spremembe in dopolnitve; PIP – prostorski izvedbeni pogoji; NUP – nosilci urejanja prostora; UN – urbanistični načrt; EUP – enota urejanja prostora; podEUP – manjše območje znotraj enote urejanja prostora; OPPN – občinski podrobni prostorski načrt; GJI – gospodarska javna infrastruktura; ZKP – zemljiškokatastrski prikaz; JR – javna razgrnitev; EUP_OZN – oznaka EUP oziroma podEUP v veljavnem OPN; EUP_SD – oznaka EUP oziroma podEUP v spremembah in dopolnitvah OPN; PNRP_OZN – oznaka podrobnejše namenske rabe v veljavnem OPN; PNRP_SD – oznaka podrobnejše namenske rabe v spremembah in dopolnitvah OPN; MKGP – Ministrstvo za kmetijstvo, gozdarstvo in prehrano; MOP – Ministrstvo za okolje in prostor; DRSV – Direkcija RS za vode; ZGS – Zavod za gozdove Slovenije; MK – Ministrstvo za kulturo; ZRSVN – Zavod RS za varstvo narave

Pojasnilo k informativnim grafičnim prikazom: Pobude so prikazane na izsekih iz veljavnega OPN. Kot podlaga so uporabljeni DOF posnetki in ZKP. Za končno stanje gl. grafične prikaze SD ID OPN – št. 2.

Priloga 6: PREBOLD

Zap. št.	Osnovni podatki	Obrazložitev	Informativni grafični prikaz	Fotografija
123	**TIP SPREMEMBE** A. RAZVOJ NASELIJ – širitev **VSEBINA SPREMEMBE** **grafični del** EUP_OZN: **RD5** PODEUP_OZN: **/** EUP_SD: **PR54** PODEUP_SD: **PR54/1** PNRP_OZN: **K1** PNRP_SD: **PO** POVRŠINA SPREMEMBE: **19429 m²** SPREMEMBA PIP: **/** LISTI, KI SE SPREMINJAJO: **4-G0723** **tekstualni del** posebna določba	Razvoj gospodarskih dejavnosti in posledično delovnih mest je ena izmed pomembnejših strateških razvojnih prioritet občine. Prostorske možnosti za razvoj teh dejavnosti se zagotavljajo v sklopu gospodarskih con v obeh najpomembnejših naseljih v občini – Preboldu in Latkovi vasi. Medtem ko ima cona v Latkovi vasi še nekaj prostih zemljišč za gradnjo, je cona v Preboldu v celoti pozidana. Prebold predstavlja pomembno zaposlitveno središče v občini in regiji z več kot 2200 delovnimi mesti, od tega kar 1500 v podjetju Odelo. Pobuda je namenjena širitvi območja gospodarske cone v Preboldu za potrebe podjetja Odelo in drugih gospodarskih subjektov, ki delujejo v coni. Potrebna je tako zaradi razvoja kot tudi ohranitve delovnih mest. Površine bodo primarno namenjene ureditvi parkirišč za potrebe zaposlenih in obiskovalcev (obstoječe parkirne površine so bile deloma zmanjšane zaradi širitve proizvodnje). Širitev stavbnih zemljišč na tem mestu se kompenzira z izvzemom pod zap. št. 235/242. Pobuda posega na območje, ki je poplavno ogroženo, zato je bila obravnavana v Hidrološko hidravlični analizi in zasnovi omilitvenih ukrepov za zmanjšanje poplavne ogroženosti na območjih ob Savinji in Bolski v občini Prebold (IZVO-R , projektiranje in inženiring d.o.o., januar 2018). Pogoji iz te študije so povzeti v posebni določbi za območje. Spremembe na podlagi M1: Na podlagi mnenja DRSV so bile dodane posebne določbe glede upoštevanja rezultatov izdelane hidrološko hidravlične študije.	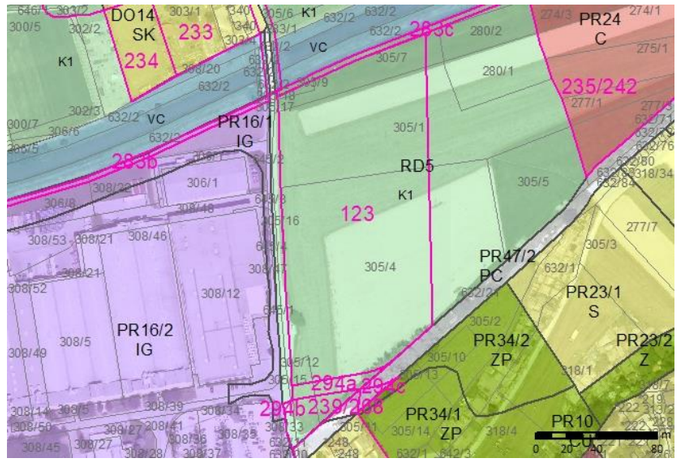	
235/242	**TIP SPREMEMBE** A. RAZVOJ NASELIJ – krčitev **VSEBINA SPREMEMBE** **grafični del** EUP_OZN: **PR24** PODEUP_OZN: **/** EUP_SD: **RD5** PODEUP_SD: **/** PNRP_OZN: **C** PNRP_SD: **K1** POVRŠINA SPREMEMBE: **16471 m²** SPREMEMBA PIP: **iz OPPN v PIP** LISTI, KI SE SPREMINJAJO: **5-G0724** **tekstualni del** preglednica EUP, delna ukinitev OPPN, posebne določbe	Predmetna zemljišča se nahajajo na poplavno ogroženem območju (pretežno razred srednje in velike poplavne nevarnosti) in deloma tudi v priobalnem pasu Bolske, naselje Prebold pa razpolaga z zadostnim obsegom zemljišč za gradnjo na drugih lokacijah. Zemljišča niso potrebna za ureditev območja kot celote (npr. zaradi gradnje prometnic, ureditve površin za mirujoči promet, zelenih površin ipd.) in jih je možno priključiti h kompleksu kmetijskih zemljišč. Glede na spremenjeno namensko rabo prostora se spremeni tudi način urejanja prostora (ukinja se obveznost izdelave OPPN). Izvzem stavbnih zemljišč je namenjen tudi kompenzaciji za širitev pod zap. št. 123. Spremembe na podlagi M1: Na podlagi mnenja DRSV so bile dodane posebne določbe glede upoštevanja rezultatov izdelane hidrološko hidravlične študije.	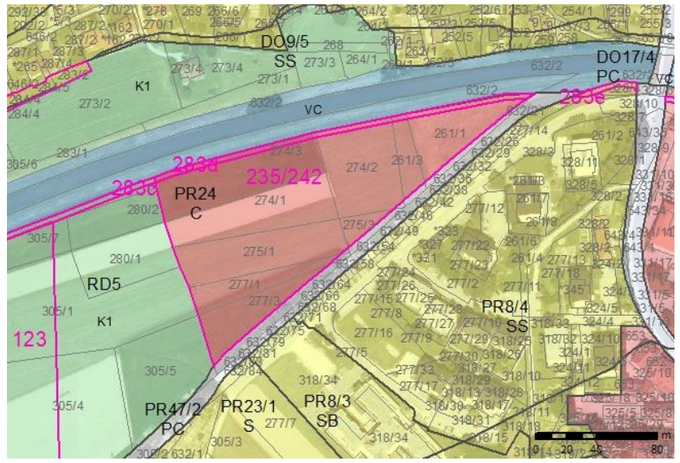	
236a	**TIP SPREMEMBE** A. RAZVOJ NASELIJ – krčitev **VSEBINA SPREMEMBE** **grafični del** EUP_OZN: **PR28** PODEUP_OZN: **/** EUP_SD: **RD5** PODEUP_SD: **/** PNRP_OZN: **CDd** PNRP_SD: **K1** POVRŠINA SPREMEMBE: **1565 m²** SPREMEMBA PIP: **/** LISTI, KI SE SPREMINJAJO: **5-G0724** **tekstualni del** /	Predmetna zemljišča se nahajajo v zaledju obstoječe pozidave in nimajo urejenega dostopa, naselje Prebold pa razpolaga z zadostnim obsegom zemljišč za gradnjo na drugih lokacijah (tudi v neposredni bližini pobude). Zemljišča niso potrebna za ureditev območja kot celote (npr. zaradi gradnje prometnic, ureditve površin za mirujoči promet, zelenih površin ipd.) in jih je možno priključiti h kompleksu kmetijskih zemljišč. Spremembe na podlagi M1: /	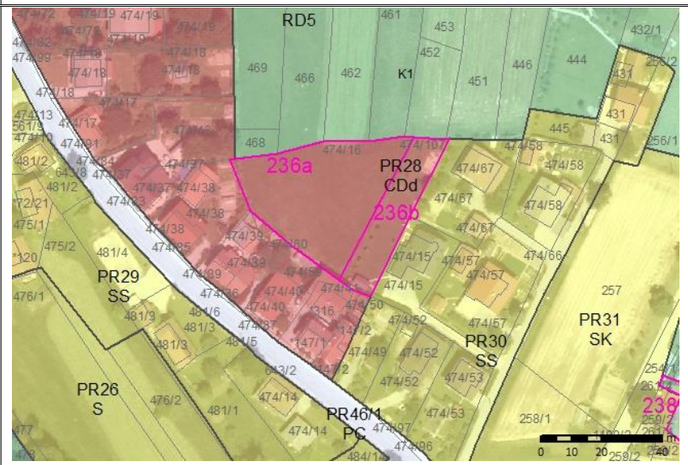	

Uporabljene kratice: ZPNačrt – Zakon o prostorskem načrtovanju (Ur.l. RS, št. 33/07, 70/08 – ZVO-1B, 108/09, 80/10 – ZUPUDPP, 43/11 – ZKZ-C, 57/12, 57/12 – ZUPUDPP-A, (109/12), 76/14 – odl. US in 14/15 – ZUUJFO); OPN – občinski prostorski načrt; SD – spremembe in dopolnitve; PIP – prostorski izvedbeni pogoji; NUP – nosilci urejanja prostora; UN – urbanistični načrt; EUP – enota urejanja prostora; podEUP – manjše območje znotraj enote urejanja prostora; OPPN – občinski podrobni prostorski načrt; GJI – gospodarska javna infrastruktura; ZKP – zemljiškokatastrski prikaz; JR – javna razgrnitev; EUP_OZN – oznaka EUP oziroma podEUP v veljavnem OPN; EUP_SD – oznaka EUP oziroma podEUP v spremembah in dopolnitvah OPN; PNRP_OZN – oznaka podrobnejše namenske rabe v veljavnem OPN; PNRP_SD – oznaka podrobnejše namenske rabe v spremembah in dopolnitvah OPN; MKGP – Ministrstvo za kmetijstvo, gozdarstvo in prehrano; MOP – Ministrstvo za okolje in prostor; DRSV – Direkcija RS za vode; ZGS – Zavod za gozdove Slovenije; MK – Ministrstvo za kulturo; ZRSVN – Zavod RS za varstvo narave

Pojasnilo k informativnim grafičnim prikazom: Pobude so prikazane na izsekih iz veljavnega OPN. Kot podlaga so uporabljeni DOF posnetki in ZKP. Za končno stanje gl. grafične prikaze SD ID OPN – št. 2.

Priloga 6: PREBOLD

Zap. št.	Osnovni podatki	Obrazložitev	Informativni grafični prikaz	Fotografija
236b	**TIP SPREMEMBE** D. DRUGO – uskladitev z dejanskim stanjem **VSEBINA SPREMEMBE** **grafični del** EUP_OZN: **PR28** PODEUP_OZN: **/** EUP_SD: **PR30** PODEUP_SD: **/** PNRP_OZN: **CDd** PNRP_SD: **SS** POVRŠINA SPREMEMBE: **629 m²** SPREMEMBA PIP: **/** LISTI, KI SE SPREMINJAJO: **5-G0724** **tekstualni del** /	Pri pobudi gre v delu za uskladitev namenske rabe obstoječih stavbnih zemljišč z dejanskim stanjem v prostoru. Območje v naravi predstavlja funkcionalna zemljišča obstoječih stanovanjskih stavb. Spremembe na podlagi M1: /	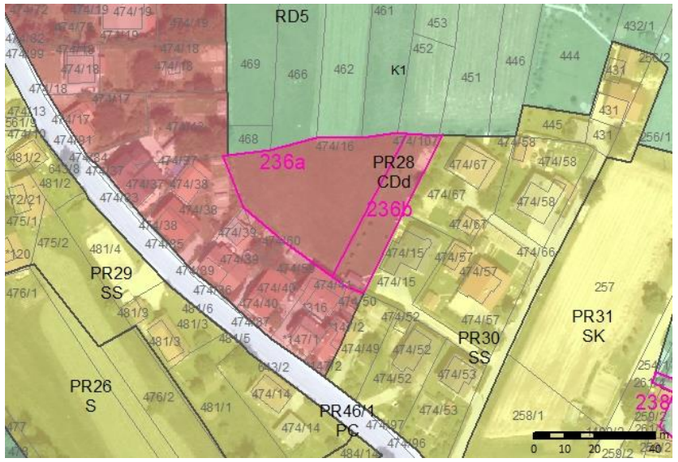	
238	**TIP SPREMEMBE** D. DRUGO – uskladitev z dejanskim stanjem **VSEBINA SPREMEMBE** **grafični del** EUP_OZN: **RD5** PODEUP_OZN: **/** EUP_SD: **PR31** PODEUP_SD: **/** PNRP_OZN: **K1** PNRP_SD: **SK** POVRŠINA SPREMEMBE: **3230 m²** SPREMEMBA PIP: **/** LISTI, KI SE SPREMINJAJO: **5-G0724** **tekstualni del** /	Na območju obstoječega kmetijskega gospodarstva v južnem delu Prebolda namenska raba prostora ni skladna z dejanskim stanjem. Stavbna zemljišča so zarisana v delu, ki se uporablja kot kmetijske površine (gl. pobudo z zap. št. 243), medtem ko se obstoječi objekti nahajajo izven stavbnih zemljišč. Namenska raba se uskladi, tako da stavbna zemljišča vključujejo vse obstoječe objekte in del površin, kjer je možna širitev (do teh površin je omogočen tudi neposreden dostop z obstoječe poti). Na območju ni varovanj ali omejitev, zaradi katerih bi bila gradnja posebej omejena oz. celo prepovedana. Spremembe na podlagi M1: /	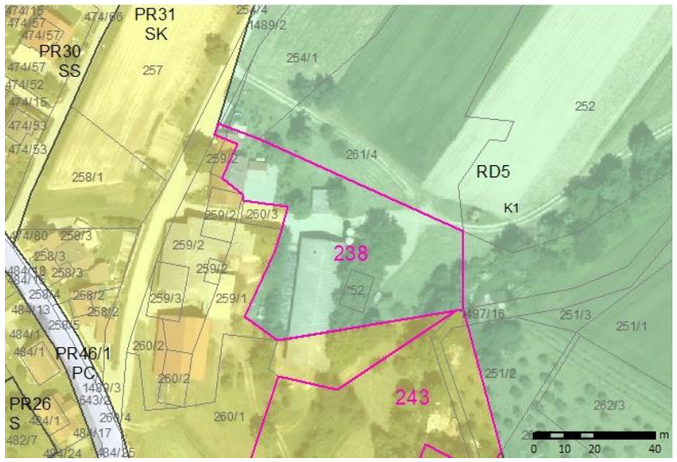	
239/268	**TIP SPREMEMBE** A. RAZVOJ NASELIJ – notranji razvoj **VSEBINA SPREMEMBE** **grafični del** EUP_OZN: **PR16, PR21, PR47** PODEUP_OZN: **PR16/1, PR47/1** EUP_SD: **PR21** PODEUP_SD: **/** PNRP_OZN: **IG, SS ,PC** PNRP_SD: **CDp** POVRŠINA SPREMEMBE: **9172 m²** SPREMEMBA PIP: **/** LISTI, KI SE SPREMINJAJO: **4-G0723, 5-G0724** **tekstualni del** /	Predmetna zemljišča se nahajajo na robu gospodarske cone, v neposredni bližini stanovanjskih območij, graščine in jedra Prebolda. V pretežnem delu so že pozidana, pri čemer gre večinoma za starejše stavbe poslovnih in storitvenih dejavnosti ter garaže. Izjemoma se pojavlja tudi stanovanjska gradnja. Glede na obstoječe dejavnosti in prostorsko povezanost tako z gospodarsko cono kot s stanovanjskimi območji, kompleksom graščine in središčem naselja, je predvideno preoblikovanje območja v prehodno (tamponsko) cono, zato se mu podrobnejša namenska raba prostora spremeni v območje centralnih dejavnosti. Deloma se območje tudi poveča zaradi prestavitve trase ceste severno (g. tudi pobudo zap. št. 294b). Spremembe na podlagi M1: /	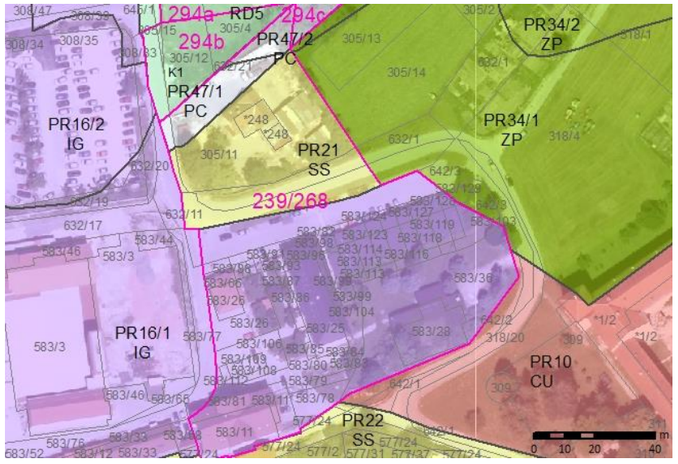	

Uporabljene kratice: ZPNačrt – Zakon o prostorskem načrtovanju (Ur.l. RS, št. 33/07, 70/08 – ZVO-1B, 108/09, 80/10 – ZUPUDPP, 43/11 – ZKZ-C, 57/12, 57/12 – ZUPUDPP-A, (109/12), 76/14 – odl. US in 14/15 – ZUUJFO); OPN – občinski prostorski načrt; SD – spremembe in dopolnitve; PIP – prostorski izvedbeni pogoji; NUP – nosilci urejanja prostora; UN – urbanistični načrt; EUP – enota urejanja prostora; podEUP – manjše območje znotraj enote urejanja prostora; OPPN – občinski podrobni prostorski načrt; GJI – gospodarska javna infrastruktura; ZKP – zemljiškokatastrski prikaz; JR – javna razgrnitev; EUP_OZN – oznaka EUP oziroma podEUP v veljavnem OPN; EUP_SD – oznaka EUP oziroma podEUP v spremembah in dopolnitvah OPN; PNRP_OZN – oznaka podrobnejše namenske rabe v veljavnem OPN; PNRP_SD – oznaka podrobnejše namenske rabe v spremembah in dopolnitvah OPN; MKGP – Ministrstvo za kmetijstvo, gozdarstvo in prehrano; MOP – Ministrstvo za okolje in prostor; DRSV – Direkcija RS za vode; ZGS – Zavod za gozdove Slovenije; MK – Ministrstvo za kulturo; ZRSVN – Zavod RS za varstvo narave

Pojasnilo k informativnim grafičnim prikazom: Pobude so prikazane na izsekih iz veljavnega OPN. Kot podlaga so uporabljeni DOF posnetki in ZKP. Za končno stanje gl. grafične prikaze SD ID OPN – št. 2.

Priloga 6: PREBOLD

Zap. št.	Osnovni podatki	Obrazložitev	Informativni grafični prikaz	Fotografija
240	**TIP SPREMEMBE** A. RAZVOJ NASELIJ – notranji razvoj **VSEBINA SPREMEMBE** **grafični del** EUP_OZN: **PR14** PODEUP_OZN: **/** EUP_SD: **PR14** PODEUP_SD: **/** PNRP_OZN: **SS** PNRP_SD: **CU** POVRŠINA SPREMEMBE: **6971 m²** SPREMEMBA PIP: **/** LISTI, KI SE SPREMINJAJO: **5-G0724** **tekstualni del** preglednica EUP	Predmetna zemljišča se nahajajo na robu jedra Prebolda, v neposredni bližini šole, vrtca in športnega parka. Glede na funkcionalno in prostorsko povezanost s središčem naselja, v katerem primanjkuje prostih zemljišč za gradnjo, se območju spremeni podrobnejša namenska raba prostora iz stanovanjskih površin v osrednja območja centralnih dejavnosti. Spremembe na podlagi M1: /	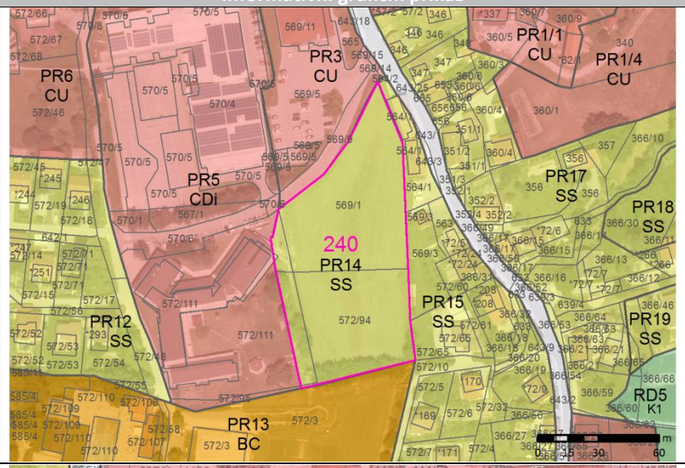	
241	**TIP SPREMEMBE** A. RAZVOJ NASELIJ – krčitev **VSEBINA SPREMEMBE** **grafični del** EUP_OZN: **PR4** PODEUP_OZN: **/** EUP_SD: **RD5** PODEUP_SD: **/** PNRP_OZN: **CU** PNRP_SD: **K1** POVRŠINA SPREMEMBE: **268 m²** SPREMEMBA PIP: **/** LISTI, KI SE SPREMINJAJO: **5-G0724** **tekstualni del** /	Predmetna zemljišča se nahajajo na poplavno ogroženem območju (razred srednje poplavne nevarnosti) in v priobalnem pasu Bolske, naselje Prebold pa razpolaga z zadostnim obsegom zemljišč za gradnjo na drugih lokacijah. Zemljišča niso potrebna za ureditev območja kot celote (npr. zaradi gradnje prometnic, ureditve površin za mirujoči promet, zelenih površin ipd.) in jih je možno priključiti h kompleksu kmetijskih zemljišč. Spremembe na podlagi M1: /	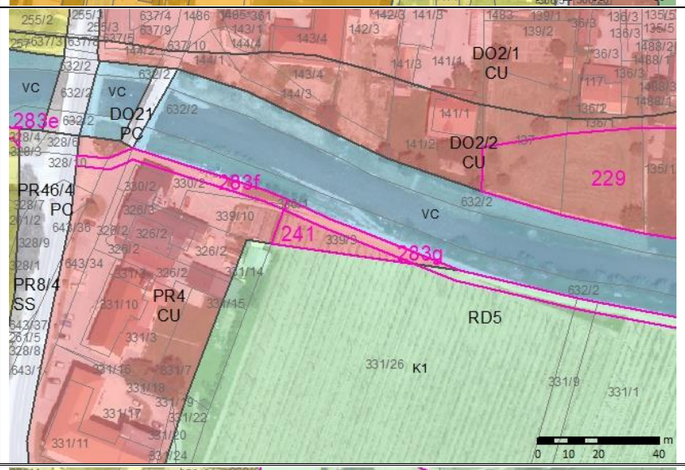	
243	**TIP SPREMEMBE** A. RAZVOJ NASELIJ – krčitev **VSEBINA SPREMEMBE** **grafični del** EUP_OZN: **PR31** PODEUP_OZN: **/** EUP_SD: **RD5** PODEUP_SD: **/** PNRP_OZN: **SK** PNRP_SD: **K1** POVRŠINA SPREMEMBE: **4204 m²** SPREMEMBA PIP: **/** LISTI, KI SE SPREMINJAJO: **5-G0724** **tekstualni del** /	Predmetna zemljišča se nahajajo v sklopu kmetijskega gospodarstva v južnem delu Prebolda in deloma ležijo v priobalnem pasu. Kmetijsko gospodarstvo teh površin ne potrebuje za svoj razvoj, po drugi strani pa se del objektov, ki mu pripadajo nahaja izven stavbnih zemljišč (gl. pobudo z zap. št. 238). Zemljišča poleg tega niso potrebna za ureditev območja kot celote (npr. zaradi gradnje prometnic, ureditve površin za mirujoči promet, zelenih površin ipd.), zato jih je možno priključiti h kompleksu kmetijskih zemljišč. Spremembe na podlagi M1: /	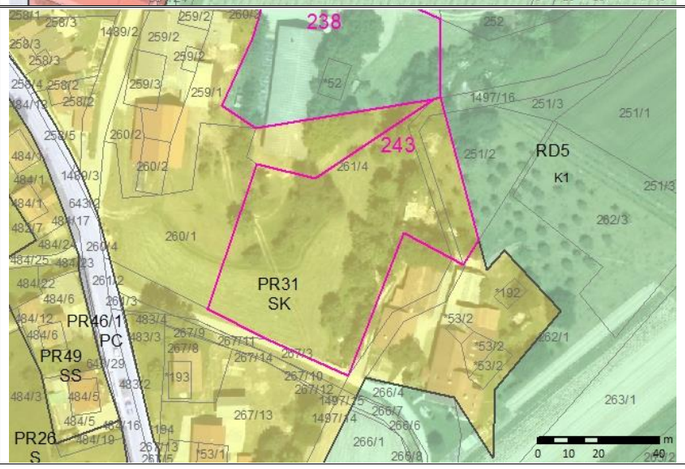	

Uporabljene kratice: ZPNačrt – Zakon o prostorskem načrtovanju (Ur.l. RS, št. 33/07, 70/08 – ZVO-1B, 108/09, 80/10 – ZUPUDPP, 43/11 – ZKZ-C, 57/12, 57/12 – ZUPUDPP-A, (109/12), 76/14 – odl. US in 14/15 – ZUUJFO); OPN – občinski prostorski načrt; SD – spremembe in dopolnitve; PIP – prostorski izvedbeni pogoji; NUP – nosilci urejanja prostora; UN – urbanistični načrt; EUP – enota urejanja prostora; podEUP – manjše območje znotraj enote urejanja prostora; OPPN – občinski podrobni prostorski načrt; GJI – gospodarska javna infrastruktura; ZKP – zemljiškokatastrski prikaz; JR – javna razgrnitev; EUP_OZN – oznaka EUP oziroma podEUP v veljavnem OPN; EUP_SD – oznaka EUP oziroma podEUP v spremembah in dopolnitvah OPN; PNRP_OZN – oznaka podrobnejše namenske rabe v veljavnem OPN; PNRP_SD – oznaka podrobnejše namenske rabe v spremembah in dopolnitvah OPN; MKGP – Ministrstvo za kmetijstvo, gozdarstvo in prehrano; MOP – Ministrstvo za okolje in prostor; DRSV – Direkcija RS za vode; ZGS – Zavod za gozdove Slovenije; MK – Ministrstvo za kulturo; ZRSVN – Zavod RS za varstvo narave

Pojasnilo k informativnim grafičnim prikazom: Pobude so prikazane na izsekih iz veljavnega OPN. Kot podlaga so uporabljeni DOF posnetki in ZKP. Za končno stanje gl. grafične prikaze SD ID OPN – št. 2.

Priloga 6: PREBOLD

Zap. št.	Osnovni podatki	Obrazložitev	Informativni grafični prikaz	Fotografija
249	**TIP SPREMEMBE** A. RAZVOJ NASELIJ – krčitev **VSEBINA SPREMEMBE** **grafični del** EUP_OZN: **PR33** PODEUP_OZN: **/** EUP_SD: **HD1** PODEUP_SD: **/** PNRP_OZN: **SK** PNRP_SD: **G** POVRŠINA SPREMEMBE: **2802 m²** SPREMEMBA PIP: **/** LISTI, KI SE SPREMINJAJO: **9-G0734** **tekstualni del** /	Predmetna zemljišča se nahajajo na strmi brežini nad regionalno cesto v južnem delu Prebolda in kot taka niso primerna za gradnjo stavb. Zemljišča niso potrebna za ureditev območja kot celote (npr. zaradi gradnje prometnic, ureditve površin za mirujoči promet, zelenih površin ipd.) in jih je možno priključiti h kompleksu gozdnih zemljišč. Spremembe na podlagi M1: /	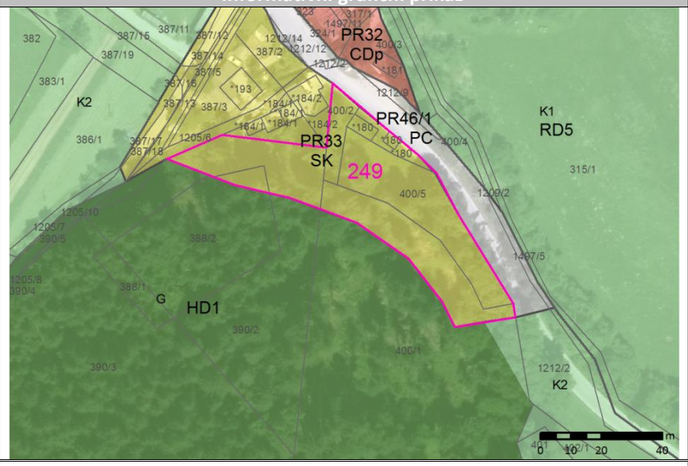	
262	**TIP SPREMEMBE** D. DRUGO – uskladitev z dejanskim stanjem **VSEBINA SPREMEMBE** **grafični del** EUP_OZN: **PR48** PODEUP_OZN: **/** EUP_SD: **PR48** PODEUP_SD: **/** PNRP_OZN: **BT** PNRP_SD: **O** POVRŠINA SPREMEMBE: **950 m²** SPREMEMBA PIP: **/** LISTI, KI SE SPREMINJAJO: **5-G0724** **tekstualni del** preglednica EUP	Na lokaciji obstoječega črpališča na vodovodnem sistemu Prebold se namenska raba uskladi z dejanskim stanjem v prostoru. Namesto površin za turizem se opredelijo površine okoljske infrastrukture. Spremembe na podlagi M1: /	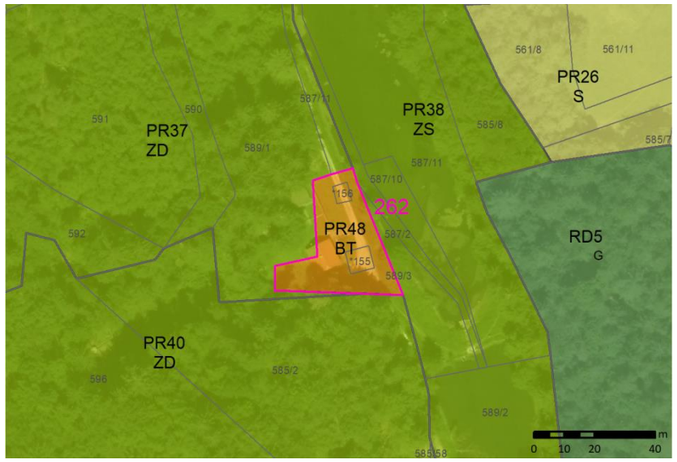	NI FOTOGRAFIJE.
264	**TIP SPREMEMBE** D. DRUGO – uskladitev z dejanskim stanjem **VSEBINA SPREMEMBE** **grafični del** EUP_OZN: **PR27, PR28, RD5** PODEUP_OZN: **PR27/2, PR27/3** EUP_SD: **PR27** PODEUP_SD: **PR27/4** PNRP_OZN: **ZD, CDd, K1** PNRP_SD: **PO** POVRŠINA SPREMEMBE: **3259 m²** SPREMEMBA PIP: **/** LISTI, KI SE SPREMINJAJO**5-G0724** **tekstualni del** /	Pri pobudi gre za uskladitev namenske rabe z dejanskim stanjem v prostoru. Stavbna zemljišča se opredelijo na zemljiščih, kjer je urejeno parkirišče z dostopnimi prometnicami. Parkirišče je urejeno za potrebe pokopališča na območju podEUP z oznako PR27/1. Spremembe na podlagi M1: /	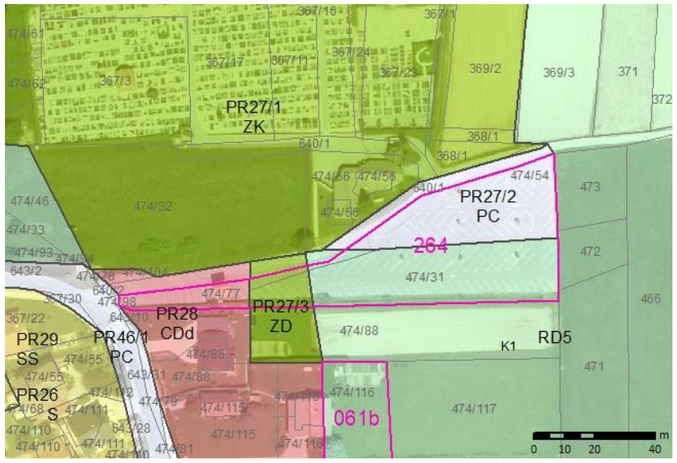	NI FOTOGRAFIJE.

Uporabljene kratice: ZPNačrt – Zakon o prostorskem načrtovanju (Ur.l. RS, št. 33/07, 70/08 – ZVO-1B, 108/09, 80/10 – ZUPUDPP, 43/11 – ZKZ-C, 57/12, 57/12 – ZUPUDPP-A, (109/12), 76/14 – odl. US in 14/15 – ZUUJFO); OPN – občinski prostorski načrt; SD – spremembe in dopolnitve; PIP – prostorski izvedbeni pogoji; NUP – nosilci urejanja prostora; UN – urbanistični načrt; EUP – enota urejanja prostora; podEUP – manjše območje znotraj enote urejanja prostora; OPPN – občinski podrobni prostorski načrt; GJI – gospodarska javna infrastruktura; ZKP – zemljiškokatastrski prikaz; JR – javna razgrnitev; EUP_OZN – oznaka EUP oziroma podEUP v veljavnem OPN; EUP_SD – oznaka EUP oziroma podEUP v spremembah in dopolnitvah OPN; PNRP_OZN – oznaka podrobnejše namenske rabe v veljavnem OPN; PNRP_SD – oznaka podrobnejše namenske rabe v spremembah in dopolnitvah OPN; MKGP – Ministrstvo za kmetijstvo, gozdarstvo in prehrano; MOP – Ministrstvo za okolje in prostor; DRSV – Direkcija RS za vode; ZGS – Zavod za gozdove Slovenije; MK – Ministrstvo za kulturo; ZRSVN – Zavod RS za varstvo narave

Pojasnilo k informativnim grafičnim prikazom: Pobude so prikazane na izsekih iz veljavnega OPN. Kot podlaga so uporabljeni DOF posnetki in ZKP. Za končno stanje gl. grafične prikaze SD ID OPN – št. 2.

Priloga 6: PREBOLD

Zap. št.	Osnovni podatki	Obrazložitev	Informativni grafični prikaz	Fotografija
267	**TIP SPREMEMBE** D. DRUGO – uskladitev z dejanskim stanjem **VSEBINA SPREMEMBE** **grafični del** EUP_OZN: **PR1** PODEUP_OZN: **PR1/4** EUP_SD: **PR1** PODEUP_SD: **PR1/4** PNRP_OZN: **CU** PNRP_SD: **ZP** POVRŠINA SPREMEMBE: **8773 m²** SPREMEMBA PIP: **/** LISTI, KI SE SPREMINJAJO: **5-G0724** **tekstualni del** preglednica EUP ukinitev posebne določbe	Že z veljavnim OPN so posegi na območju omejeni s posebno določbo. Dopustna je le ureditev zelenih površin v skladu s pogoji za namensko rabo ZP. S spremembo se namenska raba spremeni iz CU v ZP, posebna določba pa ukine, saj s spremembo namenske rabe postane brezpredmetna. Spremembe na podlagi M1: /	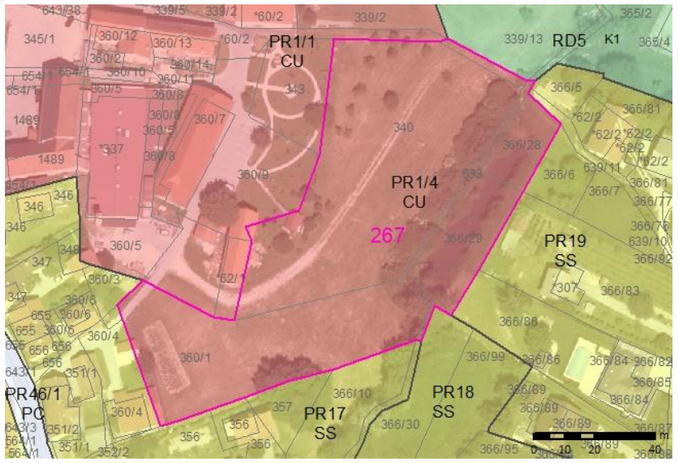	NI FOTOGRAFIJE.
271	**TIP SPREMEMBE** A. RAZVOJ NASELIJ – krčitev **VSEBINA SPREMEMBE** **grafični del** EUP_OZN: **PR22** PODEUP_OZN: **/** EUP_SD: **RD5** PODEUP_SD: **/** PNRP_OZN: **SS** PNRP_SD: **K2** POVRŠINA SPREMEMBE: **847 m²** SPREMEMBA PIP: **/** LISTI, KI SE SPREMINJAJO: **4-G0723** **tekstualni del** /	Predmetna zemljišča se nahajajo na strmi brežini v zahodnem delu Prebolda in kot taka niso primerna za gradnjo stavb. Zemljišča niso potrebna za ureditev območja kot celote (npr. zaradi gradnje prometnic, ureditve površin za mirujoči promet, zelenih površin ipd.) in jih je možno priključiti h kompleksu kmetijskih zemljišč. Spremembe na podlagi M1: /		NI FOTOGRAFIJE.
272	**TIP SPREMEMBE** A. RAZVOJ NASELIJ – krčitev **VSEBINA SPREMEMBE** **grafični del** EUP_OZN: **PR22** PODEUP_OZN: **/** EUP_SD: **RD9** PODEUP_SD: **/** PNRP_OZN: **SS** PNRP_SD: **K2** POVRŠINA SPREMEMBE: **2862 m²** SPREMEMBA PIP: **/** LISTI, KI SE SPREMINJAJO: **4-G0723** **tekstualni del** /	Predmetna zemljišča se nahajajo na strmi brežini v zahodnem delu Prebolda in kot taka niso primerna za gradnjo stavb. Zemljišča niso potrebna za ureditev območja kot celote (npr. zaradi gradnje prometnic, ureditve površin za mirujoči promet, zelenih površin ipd.) in jih je možno priključiti h kompleksu kmetijskih zemljišč. Spremembe na podlagi M1: /	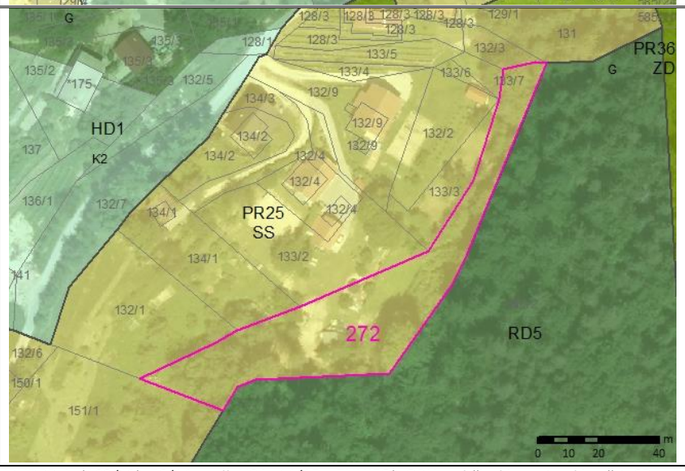	NI FOTOGRAFIJE.

Uporabljene kratice: ZPNačrt – Zakon o prostorskem načrtovanju (Ur.l. RS, št. 33/07, 70/08 – ZVO-1B, 108/09, 80/10 – ZUPUDPP, 43/11 – ZKZ-C, 57/12, 57/12 – ZUPUDPP-A, (109/12), 76/14 – odl. US in 14/15 – ZUUJFO); OPN – občinski prostorski načrt; SD – spremembe in dopolnitve; PIP – prostorski izvedbeni pogoji; NUP – nosilci urejanja prostora; UN – urbanistični načrt; EUP – enota urejanja prostora; podEUP – manjše območje znotraj enote urejanja prostora; OPPN – občinski podrobni prostorski načrt; GJI – gospodarska javna infrastruktura; ZKP – zemljiškokatastrski prikaz; JR – javna razgrnitev; EUP_OZN – oznaka EUP oziroma podEUP v veljavnem OPN; EUP_SD – oznaka EUP oziroma podEUP v spremembah in dopolnitvah OPN; PNRP_OZN – oznaka podrobnejše namenske rabe v veljavnem OPN; PNRP_SD – oznaka podrobnejše namenske rabe v spremembah in dopolnitvah OPN; MKGP – Ministrstvo za kmetijstvo, gozdarstvo in prehrano; MOP – Ministrstvo za okolje in prostor; DRSV – Direkcija RS za vode; ZGS – Zavod za gozdove Slovenije; MK – Ministrstvo za kulturo; ZRSVN – Zavod RS za varstvo narave

Pojasnilo k informativnim grafičnim prikazom: Pobude so prikazane na izsekih iz veljavnega OPN. Kot podlaga so uporabljeni DOF posnetki in ZKP. Za končno stanje gl. grafične prikaze SD ID OPN – št. 2.

Priloga 6: PREBOLD

Zap. št.	Osnovni podatki	Obrazložitev	Informativni grafični prikaz	Fotografija
281	**TIP SPREMEMBE** D. DRUGO – uskladitev z dejanskim stanjem **VSEBINA SPREMEMBE** **grafični del** EUP_OZN: **RD5** PODEUP_OZN: **/** EUP_SD: **PR52** PODEUP_SD: **/** PNRP_OZN: **G** PNRP_SD: **O** POVRŠINA SPREMEMBE: **1519 m²** SPREMEMBA PIP: **/** LISTI, KI SE SPREMINJAJO: **5-G0724. 9-G0734** **tekstualni del** preglednica EUP	Na lokaciji obstoječega zajetja na vodovodnem sistemu Prebold se namenska raba uskladi z dejanskim stanjem v prostoru. Namesto gozdnih površin se opredelijo površine okoljske infrastrukture. Spremembe na podlagi M1: /	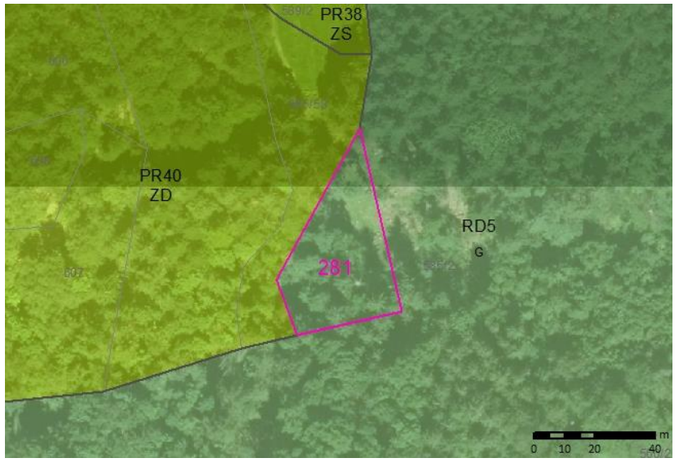	NI FOTOGRAFIJE.
282a	**TIP SPREMEMBE** A. RAZVOJ NASELIJ – notranji razvoj **VSEBINA SPREMEMBE** **grafični del** EUP_OZN: **PR26** PODEUP_OZN: **/** EUP_SD: **PR53** PODEUP_SD: **/** PNRP_OZN: **S** PNRP_SD: **SS** POVRŠINA SPREMEMBE: **2331 m²** SPREMEMBA PIP: **iz OPPN v PIP** LISTI, KI SE SPREMINJAJO: **5-G0724** **tekstualni del** preglednica EUP delna ukinitev OPPN	Predmetna zemljišča se nahajajo na območju, ki se ureja z Odlokom o občinskem lokacijskem načrtu P4/4 Kovačev hrib (Uradni list RS, št. 48/07). Le-ta jih v pretežnem delu namenja ureditvi dostopne prometnice. Občina Prebold bi želela potek prometnice deloma prilagoditi, tako da le-ta ne bi spreminjala prometnega režima za obstoječe stavbe v severnem delu območja. Sočasno bi se ob prometnici omogočila tudi gradnja dodatnega niza hiš zahodno, s čimer bi se zagotovila tudi večja izkoriščenost načrtovane GJI. V ta namen se del površin izvzema iz območja urejanja z OPPN in dodatno razširi na zahodu (gl. tudi pobudo z zap. št. 282b). Spremembe na podlagi M1: /	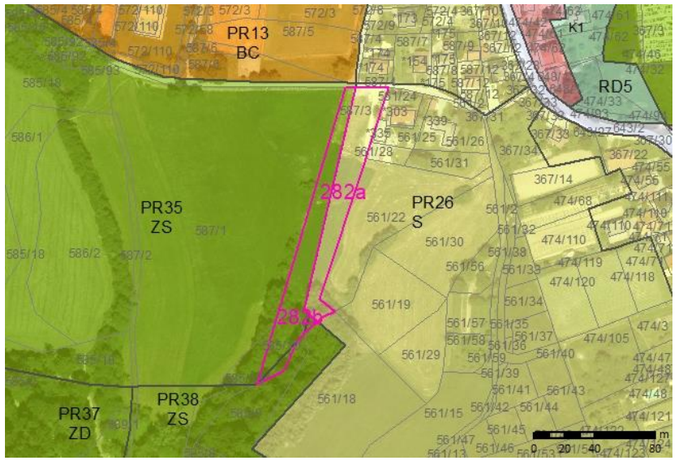	NI FOTOGRAFIJE.
282b	**TIP SPREMEMBE** A. RAZVOJ NASELIJ – notranji razvoj **VSEBINA SPREMEMBE** **grafični del** EUP_OZN: **PR35** PODEUP_OZN: **/** EUP_SD: **PR53** PODEUP_SD: **/** PNRP_OZN: **ZS** PNRP_SD: **SS** POVRŠINA SPREMEMBE: **2508 m²** SPREMEMBA PIP: **/** LISTI, KI SE SPREMINJAJO: **5-G0724** **tekstualni del** preglednica EUP	Predmetna zemljišča se nahajajo na skrajnem vzhodnem robu območja, namenjenega športnorekreacijskim dejavnostim in se navezujejo na stanovanjsko območje na vzhodni strani. Občina Prebold bi jih želela nameniti za preureditev dostopne prometnice za območje EUP z oznako PR26 (glede na potek, načrtovan z Odlokom o občinskem lokacijskem načrtu P4/4 Kovačev hrib) ter izgradnjo niza stanovanjskih hiš zahodno od nje (gl. tudi pobudo pod zap. št. 282a). Zemljišča predstavljajo le minimalen del EUP z oznako PR35 (le-ta pokriva več kot 10 ha površin), zato njihova sprememba v stanovanjsko rabo ne bo imela vpliva na možnost realizacije športnorekreacijskih programov. Spremembe na podlagi M1: /	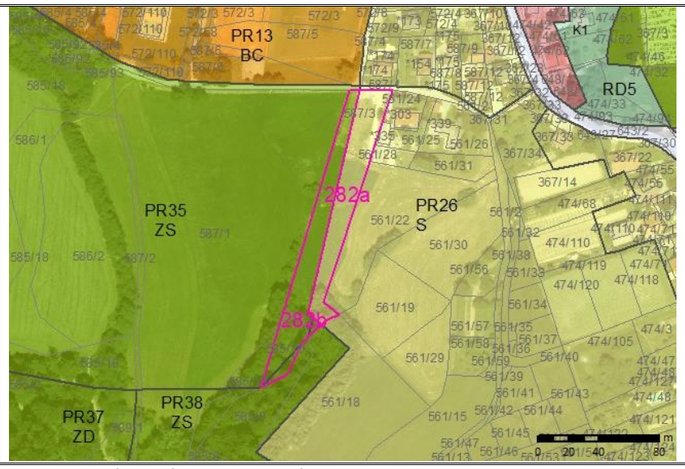	NI FOTOGRAFIJE.

Uporabljene kratice: ZPNačrt – Zakon o prostorskem načrtovanju (Ur.l. RS, št. 33/07, 70/08 – ZVO-1B, 108/09, 80/10 – ZUPUDPP, 43/11 – ZKZ-C, 57/12, 57/12 – ZUPUDPP-A, (109/12), 76/14 – odl. US in 14/15 – ZUUJFO); OPN – občinski prostorski načrt; SD – spremembe in dopolnitve; PIP – prostorski izvedbeni pogoji; NUP – nosilci urejanja prostora; UN – urbanistični načrt; EUP – enota urejanja prostora; podEUP – manjše območje znotraj enote urejanja prostora; OPPN – občinski podrobni prostorski načrt; GJI – gospodarska javna infrastruktura; ZKP – zemljiškokatastrski prikaz; JR – javna razgrnitev; EUP_OZN – oznaka EUP oziroma podEUP v veljavnem OPN; EUP_SD – oznaka EUP oziroma podEUP v spremembah in dopolnitvah OPN; PNRP_OZN – oznaka podrobnejše namenske rabe v veljavnem OPN; PNRP_SD – oznaka podrobnejše namenske rabe v spremembah in dopolnitvah OPN; MKGP – Ministrstvo za kmetijstvo, gozdarstvo in prehrano; MOP – Ministrstvo za okolje in prostor; DRSV – Direkcija RS za vode; ZGS – Zavod za gozdove Slovenije; MK – Ministrstvo za kulturo; ZRSVN – Zavod RS za varstvo narave

Pojasnilo k informativnim grafičnim prikazom: Pobude so prikazane na izsekih iz veljavnega OPN. Kot podlaga so uporabljeni DOF posnetki in ZKP. Za končno stanje gl. grafične prikaze SD ID OPN – št. 2.

Priloga 6: PREBOLD

Zap. št.	Osnovni podatki	Obrazložitev	Informativni grafični prikaz	Fotografija
291	**TIP SPREMEMBE** A. RAZVOJ NASELIJ – sprememba OPPN **VSEBINA SPREMEMBE** **grafični del** EUP_OZN: **RD5** PODEUP_OZN: **/** EUP_SD: **PR50** PODEUP_SD: **/** PNRP_OZN: **S** PNRP_SD: **SS** POVRŠINA SPREMEMBE: **14909 m²** SPREMEMBA PIP: **/** LISTI, KI SE SPREMINJAJO: **5-G0724. 9-G0734** **tekstualni del** preglednica EUP, delna ukinitev OPPN	Pobuda je namenjena spremembi načina urejanja na lokaciji, ki se trenutno ureja z Odlokom o občinskem lokacijskem načrtu P4/4 Kovačev hrib (Uradni list RS, št. 48/07). Obveznost izdelave OPPN se praviloma predpisuje na lokacijah, ki jih zaradi kompleksnosti prostorskih rešitev ni možno ustrezno urejati s splošnimi prostorskimi izvedbenimi pogoji (OPN) – to so zlasti večja komunalno neopremljena območja, degradirana območja, območja, na katerih je predvidena gradnja zahtevnejših, okoljsko spornih objektov ipd. Predmetno območje je deloma pozidano in v celoti komunalno opremljeno. Prostorsko in funkcijsko ni povezano s preostalim območjem, ki se ureja s predmetnim OPPN, postavitev stavb pa je glede na velikost zemljišč za gradnjo in konfiguracijo terena možna le v pasu ob cesti. Ohranitev OPPN zato ni smiselna, območje pa se glede na značilnosti v prostoru priključi EUP z oznako PR50. Spremembe na podlagi M1: Glede na osnutek OPN je bila spremenjena podrobnejša namenska raba (iz SK v SS).	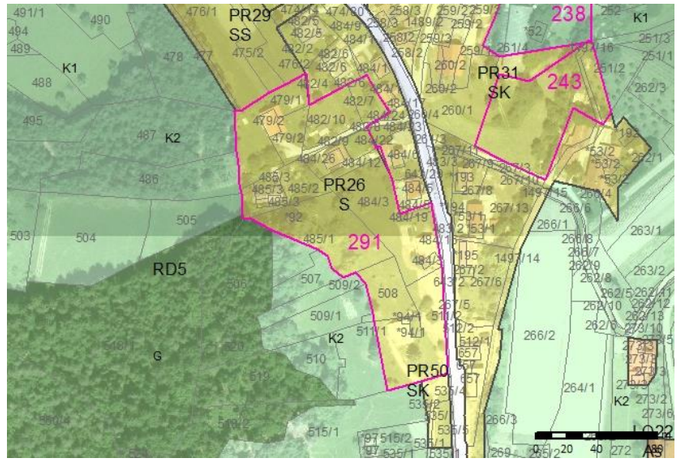	NI FOTOGRAFIJE.
294a	**TIP SPREMEMBE** A. RAZVOJ NASELIJ – širitev **VSEBINA SPREMEMBE** **grafični del** EUP_OZN: **RD5** PODEUP_OZN: **/** EUP_SD: **PR47** PODEUP_SD: **PR47/1** PNRP_OZN: **K1** PNRP_SD: **PC** POVRŠINA SPREMEMBE: **526 m²** SPREMEMBA PIP: **/** LISTI, KI SE SPREMINJAJO: **4-G0723** **tekstualni del** preglednica EUP, posebna določba	Z veljavnim OPN je predvidena ureditev ceste na območju EUP z oznako PR47. Cesta naj bi povezovala severni del Prebolda z regionalno cesto RII 427 Latkova vas – Trbovlje. Pobuda posega na območje, ki je poplavno ogroženo, zato je bila obravnavana v Hidrološko hidravlični analizi in zasnovi omilitvenih ukrepov za zmanjšanje poplavne ogroženosti na območjih ob Savinji in Bolski v občini Prebold (IZVO-R , projektiranje in inženiring d.o.o., januar 2018). Študija predvideva, da se cesta izvede na nasipu, pri čemer se iztek na obstoječo prometnico na zahodu nekoliko prilagodi, tako da se zmanjša število križišč in hkrati ohranja obstoječe pozidane površine na območju EUP z oznako PR 21. Pogoji iz hidrološke študije so povzeti v posebni določbi za območje. Spremembe na podlagi M1: Na podlagi mnenja DRSV so bile dodane posebne določbe glede upoštevanja rezultatov izdelane hidrološko hidravlične študije.	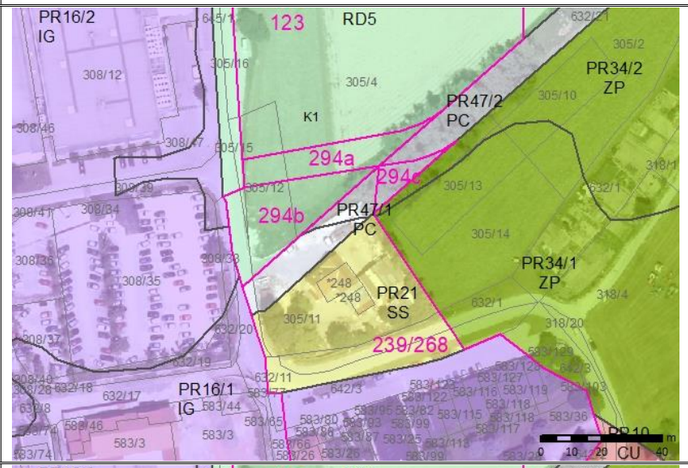	NI FOTOGRAFIJE.
294b	**TIP SPREMEMBE** A. RAZVOJ NASELIJ – širitev **VSEBINA SPREMEMBE** **grafični del** EUP_OZN: **RD5** PODEUP_OZN: **/** EUP_SD: **PR21** PODEUP_SD: **/** PNRP_OZN: **K1** PNRP_SD: **CDp** POVRŠINA SPREMEMBE: **852 m²** SPREMEMBA PIP: **/** LISTI, KI SE SPREMINJAJO: **4-G0723** **tekstualni del** preglednica EUP, posebne določbe	Vezano na prestavitev izteka ceste na območju EUP z oznako PR47 proti severu (pobuda pod zap. št. 294a) se minimalno poveča območje EUP z oznako PR21 (le-tej se s pobudo pod zap. št. 239/268 spreminja namenska raba v površine centralnih dejavnosti). Spremembe na podlagi M1: Na podlagi mnenja DRSV so bile dodane posebne določbe glede upoštevanja rezultatov izdelane hidrološko hidravlične študije.		NI FOTOGRAFIJE.

Uporabljene kratice: ZPNačrt – Zakon o prostorskem načrtovanju (Ur.l. RS, št. 33/07, 70/08 – ZVO-1B, 108/09, 80/10 – ZUPUDPP, 43/11 – ZKZ-C, 57/12, 57/12 – ZUPUDPP-A, (109/12), 76/14 – odl. US in 14/15 – ZUUJFO); OPN – občinski prostorski načrt; SD – spremembe in dopolnitve; PIP – prostorski izvedbeni pogoji; NUP – nosilci urejanja prostora; UN – urbanistični načrt; EUP – enota urejanja prostora; podEUP – manjše območje znotraj enote urejanja prostora; OPPN – občinski podrobni prostorski načrt; GJI – gospodarska javna infrastruktura; ZKP – zemljiškokatastrski prikaz; JR – javna razgrnitev; EUP_OZN – oznaka EUP oziroma podEUP v veljavnem OPN; EUP_SD – oznaka EUP oziroma podEUP v spremembah in dopolnitvah OPN; PNRP_OZN – oznaka podrobnejše namenske rabe v veljavnem OPN; PNRP_SD – oznaka podrobnejše namenske rabe v spremembah in dopolnitvah OPN; MKGP – Ministrstvo za kmetijstvo, gozdarstvo in prehrano; MOP – Ministrstvo za okolje in prostor; DRSV – Direkcija RS za vode; ZGS – Zavod za gozdove Slovenije; MK – Ministrstvo za kulturo; ZRSVN – Zavod RS za varstvo narave

Pojasnilo k informativnim grafičnim prikazom: Pobude so prikazane na izsekih iz veljavnega OPN. Kot podlaga so uporabljeni DOF posnetki in ZKP. Za končno stanje gl. grafične prikaze SD ID OPN – št. 2.

Priloga 6: PREBOLD

Zap. št.	Osnovni podatki	Obrazložitev	Informativni grafični prikaz	Fotografija
294c	**TIP SPREMEMBE** A. RAZVOJ NASELIJ – notranji razvoj **VSEBINA SPREMEMBE** **grafični del** EUP_OZN: **PR47** PODEUP_OZN: **PR47/2** EUP_SD: **PR34** PODEUP_SD: **/** PNRP_OZN: **PC** PNRP_SD: **ZP** POVRŠINA SPREMEMBE: **158 m²** SPREMEMBA PIP: **/** LISTI, KI SE SPREMINJAJO: **4-G0723** **tekstualni del** posebne določbe	Vezano na prestavitev izteka ceste na območju EUP z oznako PR47 proti severu (pobuda pod zap. št. 294a) se minimalno poveča območje EUP z oznako PR34, ki je namenjeno ureditvi parkovnih površin. Spremembe na podlagi M1: Na podlagi mnenja DRSV so bile dodane posebne določbe glede upoštevanja rezultatov izdelane hidrološko hidravlične študije.	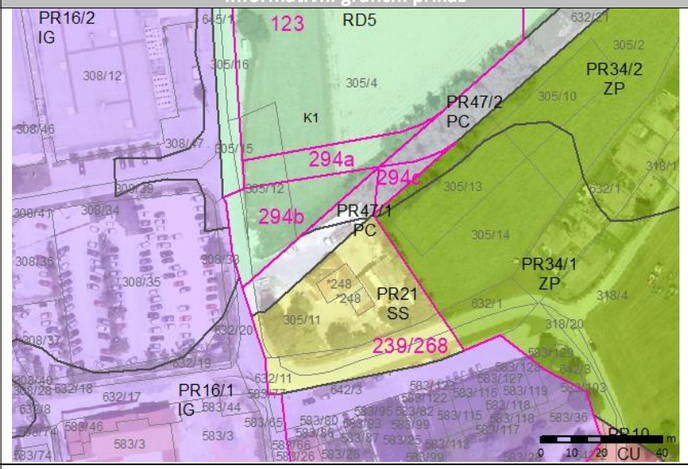	NI FOTOGRAFIJE.
301	**TIP SPREMEMBE** D. DRUGO – uskladitev z dejanskim stanjem **VSEBINA SPREMEMBE** **grafični del** EUP_OZN: **PR46** PODEUP_OZN: **PR46/3** EUP_SD: **PR46** PODEUP_SD: **PR46/3** PNRP_OZN: **PC** PNRP_SD: **PO** POVRŠINA SPREMEMBE: **1583 m²** SPREMEMBA PIP: **/** LISTI, KI SE SPREMINJAJO: **5-G0724** **tekstualni del** preglednica EUP, ukinitev posebne določbe	Na lokaciji obstoječih stavbnih zemljišč se spremeni podrobnejša namenska raba iz PC v PO. Posledično se ukine posebna določba, s katero se je območje namenjalo izključno ureditvi parkirišč. Spremembe na podlagi M1: /	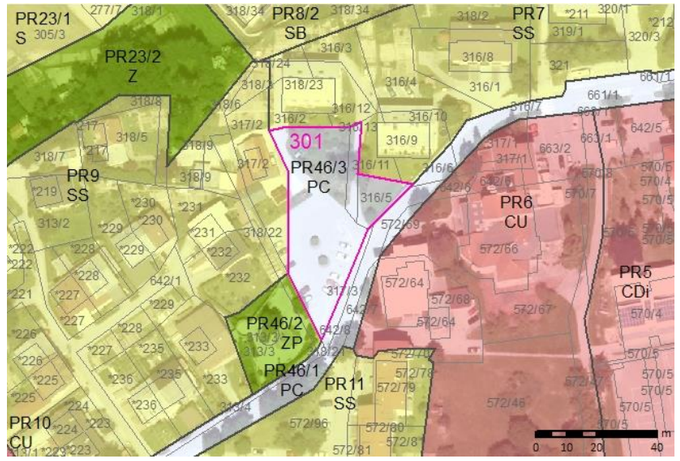	NI FOTOGRAFIJE.
304a, b, c, d, e, f	**TIP SPREMEMBE** A. RAZVOJ NASELIJ – sprememba OPPN **VSEBINA SPREMEMBE** **grafični del** EUP_OZN: **RD5, PR36** PODEUP_OZN: **/** EUP_SD: **RD10** PODEUP_SD: **RD10/1, RD10/2** PNRP_OZN: **G, SS, K2, ZD** PNRP_SD: **VI, G, K2, ZD** POVRŠINA SPREMEMBE: **4456 m²** SPREMEMBA PIP: **/** LISTI, KI SE SPREMINJAJO: **4-G0723** **tekstualni del** posebne določbe	Južno od gospodarske cone Prebold se nahaja obstoječi zadrževalnik poplavnih voda. Podatke o tem zadrževalniku je Občina Prebold pridobila šele v postopku usklajevanja Hidrološko hidravlične analize in zasnove omilitvenih ukrepov za zmanjšanje poplavne ogroženosti na območjih ob Savinji in Bolski v občini Prebold. Območji pregrade in zadrževalnega prostora sta bili vključeni v grafične prikaze OPN, zanju pa opredeljene tudi posebne določbe, k izhajajo iz hidrološko hidravlične študije. Spremembe na podlagi M1: Pobuda je bila dodana po M1. .	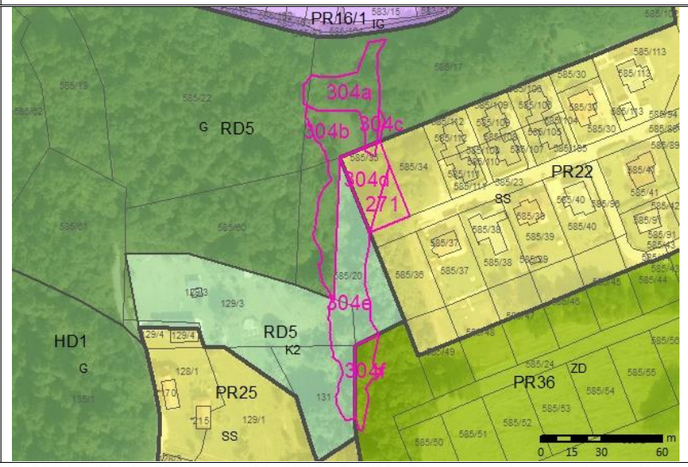	NI FOTOGRAFIJE.

Uporabljene kratice: ZPNačrt – Zakon o prostorskem načrtovanju (Ur.l. RS, št. 33/07, 70/08 – ZVO-1B, 108/09, 80/10 – ZUPUDPP, 43/11 – ZKZ-C, 57/12, 57/12 – ZUPUDPP-A, (109/12), 76/14 – odl. US in 14/15 – ZUUJFO); OPN – občinski prostorski načrt; SD – spremembe in dopolnitve; PIP – prostorski izvedbeni pogoji; NUP – nosilci urejanja prostora; UN – urbanistični načrt; EUP – enota urejanja prostora; podEUP – manjše območje znotraj enote urejanja prostora; OPPN – občinski podrobni prostorski načrt; GJI – gospodarska javna infrastruktura; ZKP – zemljiškokatastrski prikaz; JR – javna razgrnitev; EUP_OZN – oznaka EUP oziroma podEUP v veljavnem OPN; EUP_SD – oznaka EUP oziroma podEUP v spremembah in dopolnitvah OPN; PNRP_OZN – oznaka podrobnejše namenske rabe v veljavnem OPN; PNRP_SD – oznaka podrobnejše namenske rabe v spremembah in dopolnitvah OPN; MKGP – Ministrstvo za kmetijstvo, gozdarstvo in prehrano; MOP – Ministrstvo za okolje in prostor; DRSV – Direkcija RS za vode; ZGS – Zavod za gozdove Slovenije; MK – Ministrstvo za kulturo; ZRSVN – Zavod RS za varstvo narave

Pojasnilo k informativnim grafičnim prikazom: Pobude so prikazane na izsekih iz veljavnega OPN. Kot podlaga so uporabljeni DOF posnetki in ZKP. Za končno stanje gl. grafične prikaze SD ID OPN – št. 2.

Priloga 6: PREBOLD

Zap. št.	Osnovni podatki	Obrazložitev	Informativni grafični prikaz	Fotografija
306	**TIP SPREMEMBE** A. RAZVOJ NASELIJ – sprememba OPPN **VSEBINA SPREMEMBE** **grafični del** EUP_OZN: **PR26** PODEUP_OZN: **/** EUP_SD: **PR29** PODEUP_SD: **/** PNRP_OZN: **S** PNRP_SD: **SS** POVRŠINA SPREMEMBE: **12873 m²** SPREMEMBA PIP: **iz OPPN v PIP** LISTI, KI SE SPREMINJAJO: **5-G0724** **tekstualni del** /	Pobuda je namenjena spremembi načina urejanja na lokaciji, ki se trenutno ureja z Odlokom o občinskem lokacijskem načrtu P4/4 Kovačev hrib (Uradni list RS, št. 48/07). Obveznost izdelave OPPN se praviloma predpisuje na lokacijah, ki jih zaradi kompleksnosti prostorskih rešitev ni možno ustrezno urejati s splošnimi prostorskimi izvedbenimi pogoji (OPN) – to so zlasti večja komunalno neopremljena območja, degradirana območja, območja, na katerih je predvidena gradnja zahtevnejših, okoljsko spornih objektov ipd. Predmetno območje prostorsko in funkcijsko ni povezano s preostalim območjem, ki se ureja s predmetnim OPPN, ima zagotovljen dostop, preko katerega je mogoče urediti tudi preostalo komunalno opremo, postavitev stavb pa je glede na velikost zemljišč za gradnjo in konfiguracijo terena možna le v pasu ob cesti. Ohranitev OPPN zato ni smiselna, območje pa se glede na značilnosti v prostoru priključi EUP z oznako PR29. Spremembe na podlagi M1: Pobuda je bila dodana po M1. .	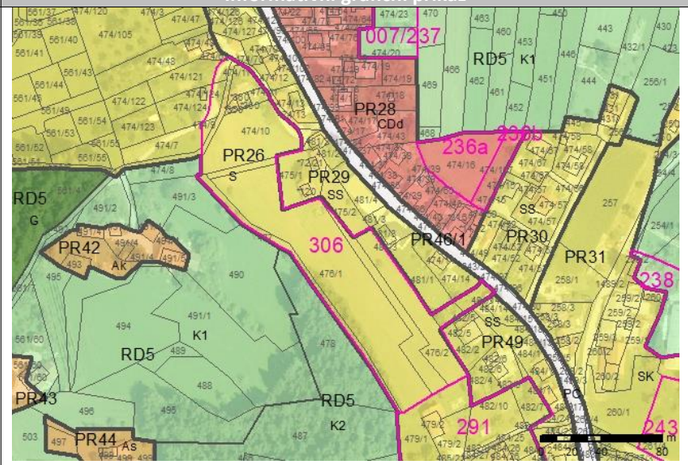	NI FOTOGRAFIJE.

Uporabljene kratice: ZPNačrt – Zakon o prostorskem načrtovanju (Ur.l. RS, št. 33/07, 70/08 – ZVO-1B, 108/09, 80/10 – ZUPUDPP, 43/11 – ZKZ-C, 57/12, 57/12 – ZUPUDPP-A, (109/12), 76/14 – odl. US in 14/15 – ZUUJFO); OPN – občinski prostorski načrt; SD – spremembe in dopolnitve; PIP – prostorski izvedbeni pogoji; NUP – nosilci urejanja prostora; UN – urbanistični načrt; EUP – enota urejanja prostora; podEUP – manjše območje znotraj enote urejanja prostora; OPPN – občinski podrobni prostorski načrt; GJI – gospodarska javna infrastruktura; ZKP – zemljiškokatastrski prikaz; JR – javna razgrnitev; EUP_OZN – oznaka EUP oziroma podEUP v veljavnem OPN; EUP_SD – oznaka EUP oziroma podEUP v spremembah in dopolnitvah OPN; PNRP_OZN – oznaka podrobnejše namenske rabe v veljavnem OPN; PNRP_SD – oznaka podrobnejše namenske rabe v spremembah in dopolnitvah OPN; MKGP – Ministrstvo za kmetijstvo, gozdarstvo in prehrano; MOP – Ministrstvo za okolje in prostor; DRSV – Direkcija RS za vode; ZGS – Zavod za gozdove Slovenije; MK – Ministrstvo za kulturo; ZRSVN – Zavod RS za varstvo narave

Pojasnilo k informativnim grafičnim prikazom: Pobude so prikazane na izsekih iz veljavnega OPN. Kot podlaga so uporabljeni DOF posnetki in ZKP. Za končno stanje gl. grafične prikaze SD ID OPN – št. 2

Priloga 7: SVETI LOVRENC

Zap. št.	Osnovni podatki	Obrazložitev	Informativni grafični prikaz	Fotografija
008	**TIP SPREMEMBE** D. DRUGO – uskladitev z dejanskim stanjem **VSEBINA SPREMEMBE** **grafični del** EUP_OZN: **RD5** PODEUP_OZN: **/** EUP_SD: **LO 31** PODEUP_SD: **/** PNRP_OZN: **K2** PNRP_SD: **As** POVRŠINA SPREMEMBE: **~~1166~~ 633 m²** SPREMEMBA PIP: **/** LISTI, KI SE SPREMINJAJO: **9-G0734** **tekstualni del** /	Pri pobudi gre za uskladitev namenske rabe z dejanskim stanjem v prostoru. Na lokaciji obstoječe počitniške hiše se v obsegu, ki ustreza funkcionalnemu zemljišču stavbe, opredelijo stavbna zemljišča. Na območju ni varovanj ali omejitev, zaradi katerih bi bila gradnja posebej omejena oz. celo prepovedana. Spremembe na podlagi M1: Pobuda je bila zmanjšana na podlagi mnenja MKGP (področje kmetijstva).	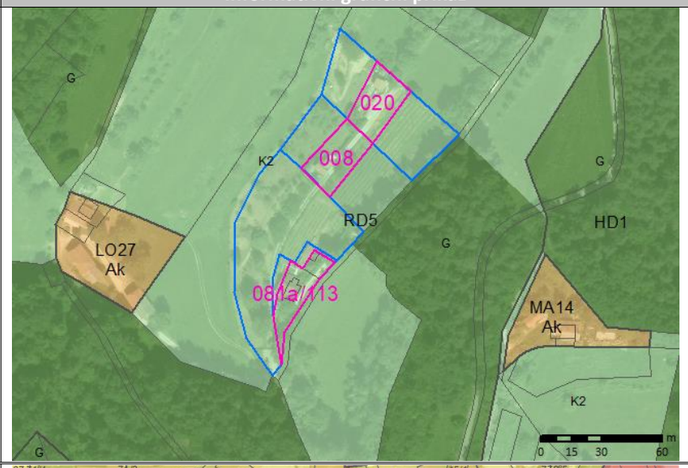	
010	**TIP SPREMEMBE** A. RAZVOJ NASELIJ – krčitev **VSEBINA SPREMEMBE** **grafični del** EUP_OZN: **LO1** PODEUP_OZN: **/** EUP_SD: **RD5** PODEUP_SD: **/** PNRP_OZN: **SK** PNRP_SD: **K1** POVRŠINA SPREMEMBE: **837 m²** SPREMEMBA PIP: **/** LISTI, KI SE SPREMINJAJO: **5-G0724** **tekstualni del** /	Predmetna zemljišča predstavljajo strme travniške površine, neprimerne za pozidavo. Prav tako niso potrebna za ureditev območja kot celote (npr. zaradi gradnje prometnic, ureditve površin za mirujoči promet, zelenih površin ipd.). Sicer se nahajajo znotraj stavbnih zemljišč, vendar jih je možno skupaj s sosednjimi površinami, za katere je prav tako bila podana pobuda za izvzem, priključiti k strnjenemu kompleksu kmetijskih zemljišč v okolici. Spremembe na podlagi M1: /	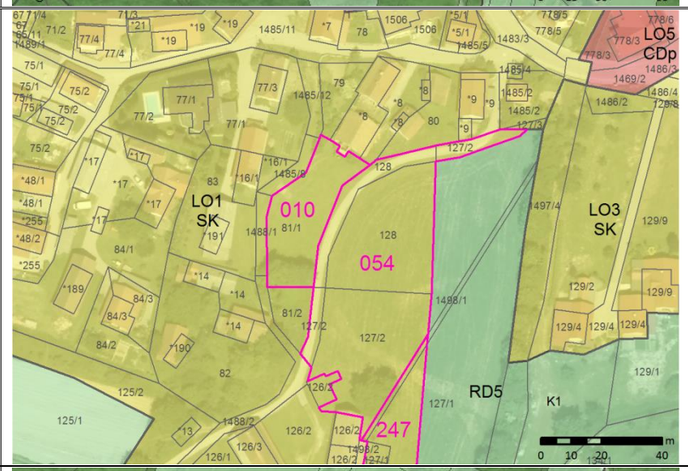	
020	**TIP SPREMEMBE** D. DRUGO – uskladitev z dejanskim stanjem **VSEBINA SPREMEMBE** **grafični del** EUP_OZN: **RD5** PODEUP_OZN: **/** EUP_SD: **LO 31** PODEUP_SD: **/** PNRP_OZN: **K2** PNRP_SD: **As** POVRŠINA SPREMEMBE: **~~2206~~ 614 m²** SPREMEMBA PIP: **/** LISTI, KI SE SPREMINJAJO: **9-G0734** **tekstualni del** /	Pri pobudi gre v pretežnem delu za uskladitev namenske rabe z dejanskim stanjem v prostoru. Na lokaciji obstoječega počitniškega objekta se opredelijo stavbna zemljišča v obsegu, potrebnem za gradnjo stanovanjske hiše (možnost nadomestne stavbe) ob upoštevanju naklona terena. Na območju ni varovanj ali omejitev, zaradi katerih bi bila gradnja posebej omejena oz. celo prepovedana. Spremembe na podlagi M1: Pobuda je bila zmanjšana na podlagi mnenja MKGP (področje kmetijstva).	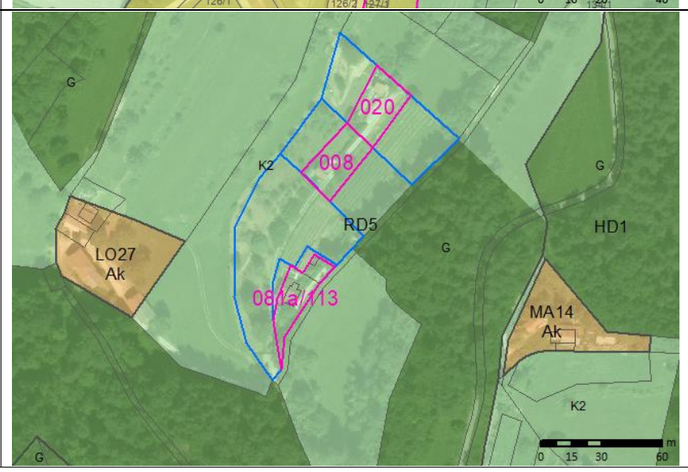	

Uporabljene kratice: ZPNačrt – Zakon o prostorskem načrtovanju (Ur.l. RS, št. 33/07, 70/08 – ZVO-1B, 108/09, 80/10 – ZUPUDPP, 43/11 – ZKZ-C, 57/12, 57/12 – ZUPUDPP-A, (109/12), 76/14 – odl. US in 14/15 – ZUUJFO); OPN – občinski prostorski načrt; SD – spremembe in dopolnitve; PIP – prostorski izvedbeni pogoji; NUP – nosilci urejanja prostora; UN – urbanistični načrt; EUP – enota urejanja prostora; podEUP – manjše območje znotraj enote urejanja prostora; OPPN – občinski podrobni prostorski načrt; GJI – gospodarska javna infrastruktura; ZKP – zemljiškokatastrski prikaz; JR – javna razgrnitev; EUP_OZN – oznaka EUP oziroma podEUP v veljavnem OPN; EUP_SD – oznaka EUP oziroma podEUP v spremembah in dopolnitvah OPN; PNRP_OZN – oznaka podrobnejše namenske rabe v veljavnem OPN; PNRP_SD – oznaka podrobnejše namenske rabe v spremembah in dopolnitvah OPN; MKGP – Ministrstvo za kmetijstvo, gozdarstvo in prehrano; MOP – Ministrstvo za okolje in prostor; DRSV – Direkcija RS za vode; ZGS – Zavod za gozdove Slovenije; MK – Ministrstvo za kulturo; ZRSVN – Zavod RS za varstvo narave

Pojasnilo k informativnim grafičnim prikazom: Pobude so prikazane na izsekih iz veljavnega OPN. Kot podlaga so uporabljeni DOF posnetki in ZKP. Za končno stanje gl. grafične prikaze SD ID OPN – št. 2.

Priloga 7: SVETI LOVRENC

Zap. št.	Osnovni podatki	Obrazložitev	Informativni grafični prikaz	Fotografija
045	**TIP SPREMEMBE** A. RAZVOJ NASELIJ – širitev **VSEBINA SPREMEMBE** **grafični del** EUP_OZN: **RD5** PODEUP_OZN: **/** EUP_SD: **LO10** PODEUP_SD: **LO10/1** PNRP_OZN: **K1** PNRP_SD: **SS** POVRŠINA SPREMEMBE: **147 m²** SPREMEMBA PIP: **/** LISTI, KI SE SPREMINJAJO: **5-G0724** **tekstualni del** /	Z minimalno razširitvijo se zagotovita minimalna širina in površina (skupaj z obstoječimi stavbnimi zemljišči na parc. št. 183 k.o. Gornja vas) za minimalno parcelo, potrebno za gradnjo stanovanjske hiše. Na območju ni varovanj ali omejitev, zaradi katerih bi bila gradnja posebej omejena oz. celo prepovedana. Spremembe na podlagi M1: /	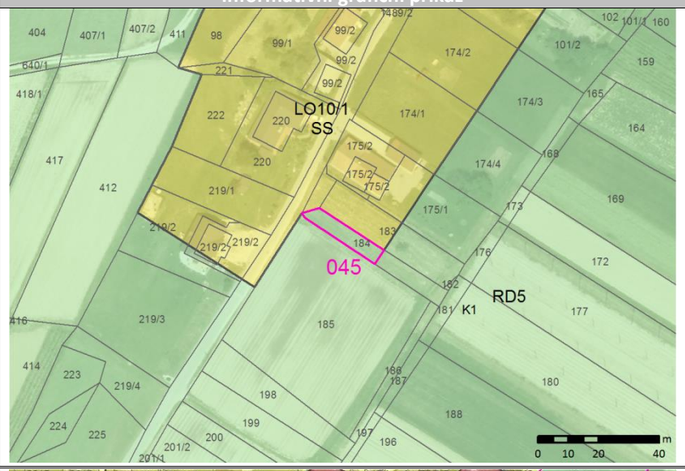	
054/247	**TIP SPREMEMBE** A. RAZVOJ NASELIJ – krčitev **VSEBINA SPREMEMBE** **grafični del** EUP_OZN: **LO1** PODEUP_OZN: **/** EUP_SD: **RD5** PODEUP_SD: **/** PNRP_OZN: **SK** PNRP_SD: **K1** POVRŠINA SPREMEMBE: **4598 m²** SPREMEMBA PIP: **/** LISTI, KI SE SPREMINJAJO: **5-G0724** **tekstualni del** /	Predmetna zemljišča predstavljajo kvalitetne ravninske kmetijske površine, naselje Sv. Lovrenc pa še ima razpoložljiva zemljišča za gradnjo na drugih lokacijah. Nahajajo se na robu naselja, niso potrebna za ureditev območja kot celote (npr. zaradi gradnje prometnic, ureditve površin za mirujoči promet, zelenih površin ipd.) in jih je možno priključiti k strnjenemu kompleksu kmetijskih zemljišč v okolici. Spremembe na podlagi M1: /	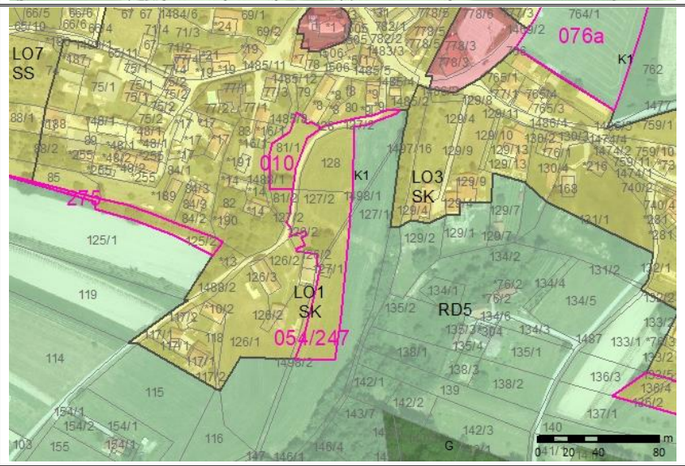	
056/246	**TIP SPREMEMBE** A. RAZVOJ NASELIJ – krčitev **VSEBINA SPREMEMBE** **grafični del** EUP_OZN: **LO3** PODEUP_OZN: **/** EUP_SD: **RD5** PODEUP_SD: **/** PNRP_OZN: **SK** PNRP_SD: **K1** POVRŠINA SPREMEMBE: **1654 m²** SPREMEMBA PIP: **/** LISTI, KI SE SPREMINJAJO: **5-G0724** **tekstualni del** /	Predmetna zemljišča predstavljajo travniške površine na nagnjenem terenu. Nahajajo se na robu naselja, niso potrebna za ureditev območja kot celote (npr. zaradi gradnje prometnic, ureditve površin za mirujoči promet, zelenih površin ipd.) in jih je možno priključiti k strnjenemu kompleksu kmetijskih zemljišč v okolici. Spremembe na podlagi M1: /	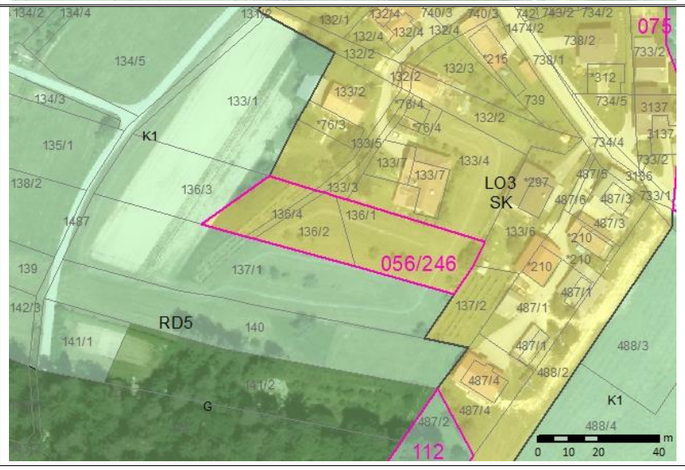	

Uporabljene kratice: ZPNačrt – Zakon o prostorskem načrtovanju (Ur.l. RS, št. 33/07, 70/08 – ZVO-1B, 108/09, 80/10 – ZUPUDPP, 43/11 – ZKZ-C, 57/12, 57/12 – ZUPUDPP-A, (109/12), 76/14 – odl. US in 14/15 – ZUUJFO); OPN – občinski prostorski načrt; SD – spremembe in dopolnitve; PIP – prostorski izvedbeni pogoji; NUP – nosilci urejanja prostora; UN – urbanistični načrt; EUP – enota urejanja prostora; podEUP – manjše območje znotraj enote urejanja prostora; OPPN – občinski podrobni prostorski načrt; GJI – gospodarska javna infrastruktura; ZKP – zemljiškokatastrski prikaz; JR – javna razgrnitev; EUP_OZN – oznaka EUP oziroma podEUP v veljavnem OPN; EUP_SD – oznaka EUP oziroma podEUP v spremembah in dopolnitvah OPN; PNRP_OZN – oznaka podrobnejše namenske rabe v veljavnem OPN; PNRP_SD – oznaka podrobnejše namenske rabe v spremembah in dopolnitvah OPN; MKGP – Ministrstvo za kmetijstvo, gozdarstvo in prehrano; MOP – Ministrstvo za okolje in prostor; DRSV – Direkcija RS za vode; ZGS – Zavod za gozdove Slovenije; MK – Ministrstvo za kulturo; ZRSVN – Zavod RS za varstvo narave

Pojasnilo k informativnim grafičnim prikazom: Pobude so prikazane na izsekih iz veljavnega OPN. Kot podlaga so uporabljeni DOF posnetki in ZKP. Za končno stanje gl. grafične prikaze SD ID OPN – št. 2.

Priloga 7: SVETI LOVRENC

Zap. št.	Osnovni podatki	Obrazložitev	Informativni grafični prikaz	Fotografija
075	**TIP SPREMEMBE** D. DRUGO – uskladitev z dejanskim stanjem **VSEBINA SPREMEMBE** **grafični del** EUP_OZN: **RD5** PODEUP_OZN: **/** EUP_SD: **LO3** PODEUP_SD: **/** PNRP_OZN: **K1** PNRP_SD: **SK** POVRŠINA SPREMEMBE: **784 m²** SPREMEMBA PIP: **/** LISTI, KI SE SPREMINJAJO: **5-G0724** **tekstualni del** /	Pri pobudi gre za uskladitev namenske rabe z dejanskim stanjem v prostoru. Meja zazidljivosti se razširi, tako da vključuje celotno funkcionalno zemljišče obstoječih stanovanjskih stavb in se uskladi z mejami ZKP. Spremembe na podlagi M1: /	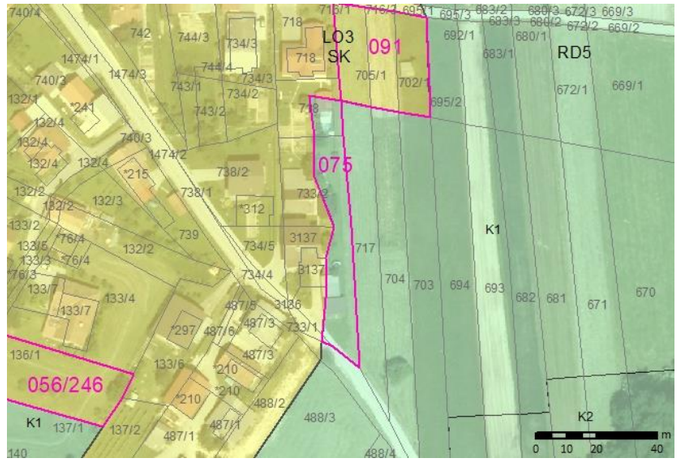	
076a	**TIP SPREMEMBE** A. RAZVOJ NASELIJ - širitev **VSEBINA SPREMEMBE** **grafični del** ~~EUP_OZN: **RD5**~~ ~~PODEUP_OZN: **/**~~ ~~EUP_SD: **LO4**~~ ~~PODEUP_SD: **/**~~ ~~PNRP_OZN: **K1**~~ ~~PNRP_SD: **SS**~~ ~~POVRŠINA SPREMEMBE: **4680 m²**~~ ~~SPREMEMBA PIP: **/**~~ ~~LISTI, KI SE SPREMINJAJO: **5-G0724**~~ **tekstualni del** /	V skladu z ZPNačrt se prostorski razvoj prednostno usmerja v naselja (notranji razvoj, prenova), širitve naselij pa so dopustne ob izpolnjevanju določenih pogojev. Ti pogoji so med drugim opremljenost, naselja, bilanca nezazidanih stavbnih zemljišč (le-teh mora biti v naselju čim manj), demografska slika, ohranjanje naravnih virov in drugih kvalitet prostora ipd. Sv. Lovrenc razpolaga z nekaj nezazidanimi stavbnimi zemljišči. Pobuda se izjemoma upošteva, ker predstavlja zaokrožitev stavbnih zemljišč naselja na komunalno opremljeni lokaciji, ki je ujeta med obstoječo pozidavo in cesto. Na območju ni varovanj ali omejitev, zaradi katerih bi bila gradnja posebej omejena oz. celo prepovedana. Spremembe na podlagi M1: Pobuda je bila črtana na podlagi mnenj MKGP (področje kmetijstva) in MOP.	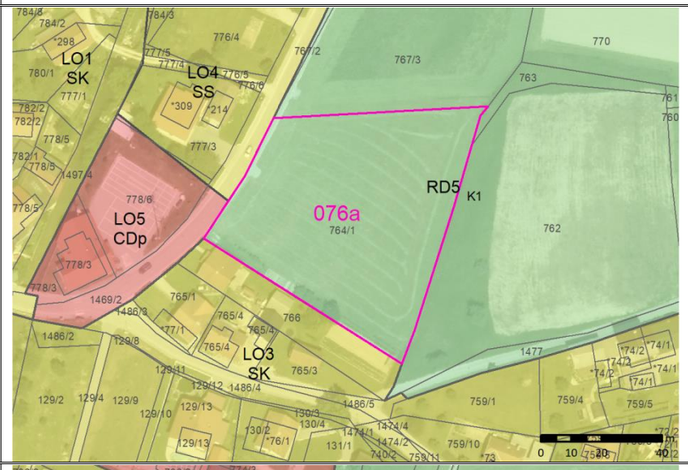	NI FOTOGRAFIJE.
076b	**TIP SPREMEMBE** A. RAZVOJ NASELIJ - širitev **VSEBINA SPREMEMBE** **grafični del** EUP_OZN: **RD5** PODEUP_OZN: **/** EUP_SD: **LO4** PODEUP_SD: **/** PNRP_OZN: **K1** PNRP_SD: **SS** POVRŠINA SPREMEMBE: **2005 m²** SPREMEMBA PIP: **/** LISTI, KI SE SPREMINJAJO: **5-G0724** **tekstualni del** /	V skladu z ZPNačrt se prostorski razvoj prednostno usmerja v naselja (notranji razvoj, prenova), širitve naselij pa so dopustne ob izpolnjevanju določenih pogojev. Ti pogoji so med drugim opremljenost, naselja, bilanca nezazidanih stavbnih zemljišč (le-teh mora biti v naselju čim manj), demografska slika, ohranjanje naravnih virov in drugih kvalitet prostora ipd. Sv. Lovrenc razpolaga z nekaj nezazidanimi stavbnimi zemljišči. Pobuda se izjemoma upošteva, ker predstavlja zaokrožitev stavbnih zemljišč naselja na komunalno opremljeni lokaciji, ki je ujeta med obstoječo pozidavo, cesto in potok. Na območju ni varovanj ali omejitev, zaradi katerih bi bila gradnja posebej omejena oz. celo prepovedana. Spremembe na podlagi M1: /	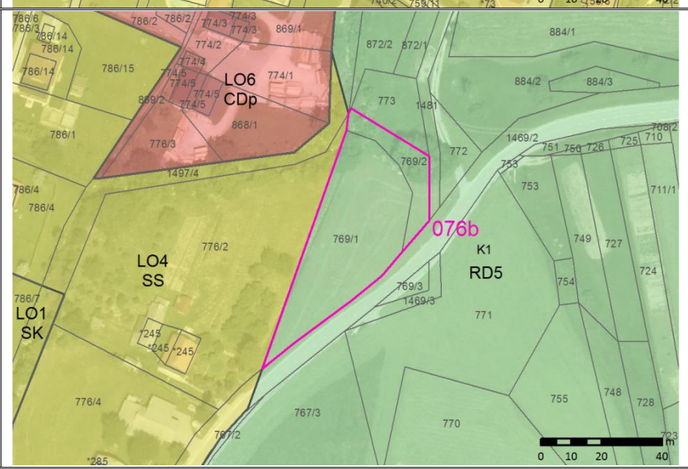	

Uporabljene kratice: ZPNačrt – Zakon o prostorskem načrtovanju (Ur.l. RS, št. 33/07, 70/08 – ZVO-1B, 108/09, 80/10 – ZUPUDPP, 43/11 – ZKZ-C, 57/12, 57/12 – ZUPUDPP-A, (109/12), 76/14 – odl. US in 14/15 – ZUUJFO); OPN – občinski prostorski načrt; SD – spremembe in dopolnitve; PIP – prostorski izvedbeni pogoji; NUP – nosilci urejanja prostora; UN – urbanistični načrt; EUP – enota urejanja prostora; podEUP – manjše območje znotraj enote urejanja prostora; OPPN – občinski podrobni prostorski načrt; GJI – gospodarska javna infrastruktura; ZKP – zemljiškokatastrski prikaz; JR – javna razgrnitev; EUP_OZN – oznaka EUP oziroma podEUP v veljavnem OPN; EUP_SD – oznaka EUP oziroma podEUP v spremembah in dopolnitvah OPN; PNRP_OZN – oznaka podrobnejše namenske rabe v veljavnem OPN; PNRP_SD – oznaka podrobnejše namenske rabe v spremembah in dopolnitvah OPN; MKGP – Ministrstvo za kmetijstvo, gozdarstvo in prehrano; MOP – Ministrstvo za okolje in prostor; DRSV – Direkcija RS za vode; ZGS – Zavod za gozdove Slovenije; MK – Ministrstvo za kulturo; ZRSVN – Zavod RS za varstvo narave

Pojasnilo k informativnim grafičnim prikazom: Pobude so prikazane na izsekih iz veljavnega OPN. Kot podlaga so uporabljeni DOF posnetki in ZKP. Za končno stanje gl. grafične prikaze SD ID OPN – št. 2.

Priloga 7: SVETI LOVRENC

Zap. št.	Osnovni podatki	Obrazložitev	Informativni grafični prikaz	Fotografija
081a/ 113	**TIP SPREMEMBE** D. DRUGO - uskladitev z dejanskim stanjem **VSEBINA SPREMEMBE** **grafični del** EUP_OZN: **RD5** PODEUP_OZN: **/** EUP_SD: **LO 31** PODEUP_SD: **/** PNRP_OZN: **K2** PNRP_SD: **As** POVRŠINA SPREMEMBE: **~~746~~ 570 m²** SPREMEMBA PIP: **/** LISTI, KI SE SPREMINJAJO: **9-G0734** **tekstualni del** /	Pri pobudi gre za uskladitev namenske rabe z dejanskim stanjem v prostoru. Na lokaciji obstoječih počitniških objektov se opredelijo stavbna zemljišča v obsegu, potrebnem za gradnjo stanovanjskih hiš (možnost nadomestnih stavb) ob upoštevanju naklona terena. Na območju ni varovanj ali omejitev, zaradi katerih bi bila gradnja posebej omejena oz. celo prepovedana. Spremembe na podlagi M1: Pobuda je bila zmanjšana na podlagi mnenja MKGP (področje kmetijstva).	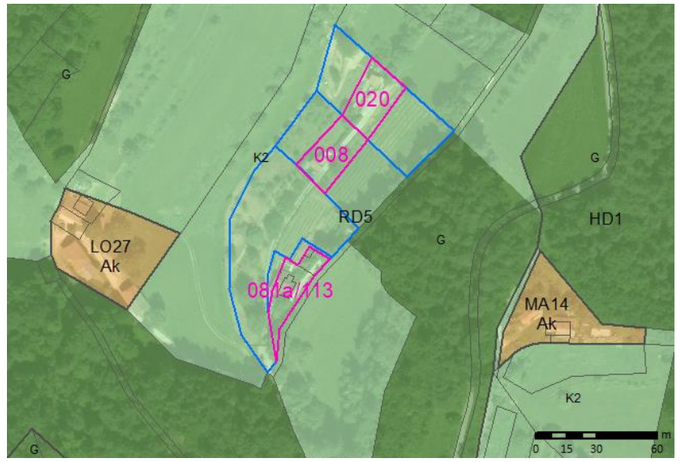	
081b	**TIP SPREMEMBE** C. RAZPRŠENA POSELITEV - širitev **VSEBINA SPREMEMBE** **grafični del** ~~EUP_OZN: **RD5**~~ ~~PODEUP_OZN: **/**~~ ~~EUP_SD: **LO 31**~~ ~~PODEUP_SD: **/**~~ ~~PNRP_OZN: **K2**~~ ~~PNRP_SD: **As**~~ ~~POVRŠINA SPREMEMBE: **3002 m²**~~ ~~SPREMEMBA PIP: **/**~~ ~~LISTI, KI SE SPREMINJAJO: **9-G0734**~~ **tekstualni del** /	S pobudo je predlagana širitev območja razpršene poselitve. Le-ta je dopustna le v izjemnih primerih, ko gre za posege iz 44. in 45. člena ZPNačrt, ki jih ni možno ali primerno umeščati v naselja (posegi, ki neposredno služijo kmetijski, gozdarski ali turistični dejavnosti, posegi za rabo naravnih dobrin in sanacijo opuščenih območij izkoriščanja ipd.) in le, če se s tem ohranja prepoznavne značilnosti prostora, skladno z usmeritvami iz 22. člena ZPNačrt. Predmetna pobuda se navezuje na obstoječe območje razpršene pozidave. Ujeta je med obstoječo pozidavo, cesto in gozdnim robom. Na območju ni varovanj ali omejitev, zaradi katerih bi bila gradnja posebej omejena oz. celo prepovedana. Spremembe na podlagi M1: Pobuda je bila črtana na podlagi mnenja MKGP (področje kmetijstva).	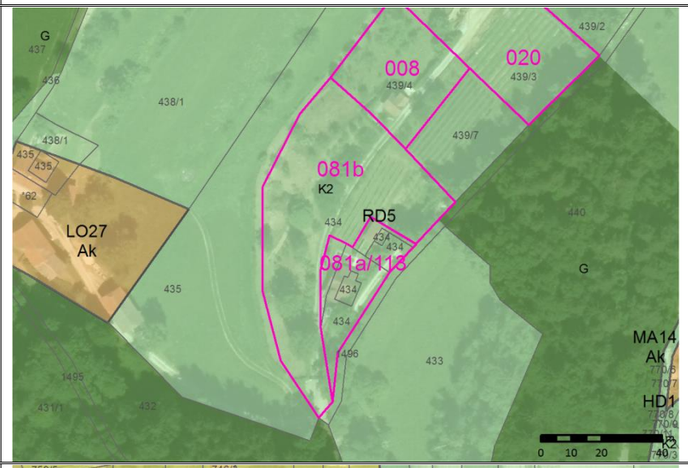	
091	**TIP SPREMEMBE** A. RAZVOJ NASELIJ - krčitev **VSEBINA SPREMEMBE** **grafični del** ~~EUP_OZN: **LO3**~~ ~~PODEUP_OZN: **/**~~ ~~EUP_SD: **RD5**~~ ~~PODEUP_SD: **/**~~ ~~PNRP_OZN: **SK**~~ ~~PNRP_SD: **K1**~~ ~~POVRŠINA SPREMEMBE: **987 m²**~~ ~~SPREMEMBA PIP: **/**~~ ~~LISTI, KI SE SPREMINJAJO: **5-G0724**~~ **tekstualni del** /	Predmetna zemljišča predstavljajo kvalitetne ravninske kmetijske površine, naselje Sv. Lovrenc pa še ima razpoložljiva zemljišča za gradnjo na drugih lokacijah. Nahajajo se na robu naselja, niso potrebna za ureditev območja kot celote (npr. zaradi gradnje prometnic, ureditve površin za mirujoči promet, zelenih površin ipd.) in jih je možno priključiti k strnjenemu kompleksu kmetijskih zemljišč v okolici. Spremembe na podlagi M1: Pobuda je bila umaknjena.	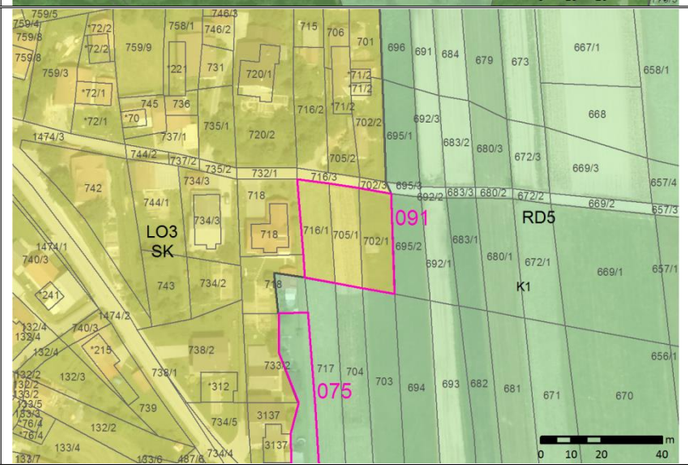	

Uporabljene kratice: ZPNačrt – Zakon o prostorskem načrtovanju (Ur.l. RS, št. 33/07, 70/08 – ZVO-1B, 108/09, 80/10 – ZUPUDPP, 43/11 – ZKZ-C, 57/12, 57/12 – ZUPUDPP-A, (109/12), 76/14 – odl. US in 14/15 – ZUUJFO); OPN – občinski prostorski načrt; SD – spremembe in dopolnitve; PIP – prostorski izvedbeni pogoji; NUP – nosilci urejanja prostora; UN – urbanistični načrt; EUP – enota urejanja prostora; podEUP – manjše območje znotraj enote urejanja prostora; OPPN – občinski podrobni prostorski načrt; GJI – gospodarska javna infrastruktura; ZKP – zemljiškokatastrski prikaz; JR – javna razgrnitev; EUP_OZN – oznaka EUP oziroma podEUP v veljavnem OPN; EUP_SD – oznaka EUP oziroma podEUP v spremembah in dopolnitvah OPN; PNRP_OZN – oznaka podrobnejše namenske rabe v veljavnem OPN; PNRP_SD – oznaka podrobnejše namenske rabe v spremembah in dopolnitvah OPN; MKGP – Ministrstvo za kmetijstvo, gozdarstvo in prehrano; MOP – Ministrstvo za okolje in prostor; DRSV – Direkcija RS za vode; ZGS – Zavod za gozdove Slovenije; MK – Ministrstvo za kulturo; ZRSVN – Zavod RS za varstvo narave

Pojasnilo k informativnim grafičnim prikazom: Pobude so prikazane na izsekih iz veljavnega OPN. Kot podlaga so uporabljeni DOF posnetki in ZKP. Za končno stanje gl. grafične prikaze SD ID OPN – št. 2.

Priloga 7: SVETI LOVRENC

Zap. št.	Osnovni podatki	Obrazložitev	Informativni grafični prikaz	Fotografija
112	**TIP SPREMEMBE** A. RAZVOJ NASELIJ - širitev **VSEBINA SPREMEMBE** **grafični del** EUP_OZN: **RD5** PODEUP_OZN: **/** EUP_SD: **LO3** PODEUP_SD: **/** PNRP_OZN: **K1** PNRP_SD: **SK** POVRŠINA SPREMEMBE: **1473 m²** SPREMEMBA PIP: **SK** LISTI, KI SE SPREMINJAJO: **5-G0724** **tekstualni del** /	V skladu z ZPNačrt se prostorski razvoj prednostno usmerja v naselja (notranji razvoj, prenova), širitve naselij pa so dopustne ob izpolnjevanju določenih pogojev. Ti pogoji so med drugim opremljenost, naselja, bilanca nezazidanih stavbnih zemljišč (le-teh mora biti v naselju čim manj), demografska slika, ohranjanje naravnih virov in drugih kvalitet prostora ipd. Sv. Lovrenc razpolaga z nekaj nezazidanimi stavbnimi zemljišči. Pobuda se izjemoma upošteva, ker predstavlja zaokrožitev stavbnih zemljišč naselja (zapolnitev vrzeli) na lokaciji, ki je ujeta med obstoječo pozidavo in gozdni rob. Na območju ni varovanj ali omejitev, zaradi katerih bi bila gradnja posebej omejena oz. celo prepovedana. Spremembe na podlagi M1: /	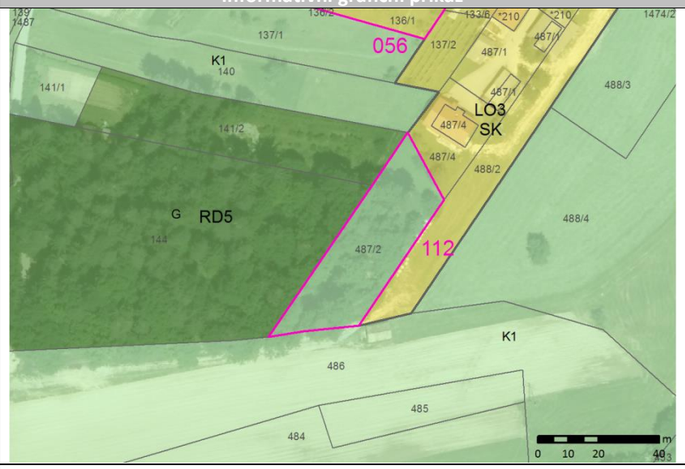	
115a	**TIP SPREMEMBE** C. RAZPRŠENA POSELITEV - funkcionalna zaokrožitev **VSEBINA SPREMEMBE** **grafični del** EUP_OZN: **RD5** PODEUP_OZN: **/** EUP_SD: **LO15** PODEUP_SD: **/** PNRP_OZN: **K1 , G** PNRP_SD: **Ak** POVRŠINA SPREMEMBE: **1753 m²** SPREMEMBA PIP: **/** LISTI, KI SE SPREMINJAJO: **5-G0724** **tekstualni del** /	S pobudo je predlagana širitev območja razpršene poselitve. Le-ta je dopustna le v izjemnih primerih, ko gre za posege iz 44. in 45. člena ZPNačrt, ki jih ni možno ali primerno umeščati v naselja (posegi, ki neposredno služijo kmetijski, gozdarski ali turistični dejavnosti, posegi za rabo naravnih dobrin in sanacijo opuščenih območij izkoriščanja ipd.) in le, če se s tem ohranja prepoznavne značilnosti prostora, skladno z usmeritvami iz 22. člena ZPNačrt. Predmetna pobuda se navezuje na obstoječe območje razpršene poselitve in je namenjena razvoju obstoječega kmetijskega gospodarstva (deloma se na zemljiščih že nahajajo obstoječi objekti). Na območju ni varovanj ali omejitev, zaradi katerih bi bila gradnja posebej omejena oz. celo prepovedana. Spremembe na podlagi M1: /	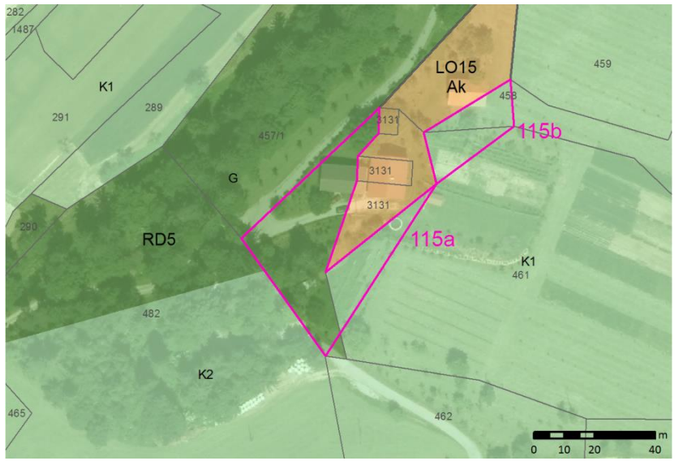	
115b	**TIP SPREMEMBE** C. RAZPRŠENA POSELITEV - funkcionalna zaokrožitev **VSEBINA SPREMEMBE** **grafični del** EUP_OZN: **RD5** PODEUP_OZN: **/** EUP_SD: **LO15** PODEUP_SD: **/** PNRP_OZN: **K1** PNRP_SD: **Ak** POVRŠINA SPREMEMBE: **486 m²** SPREMEMBA PIP: **/** LISTI, KI SE SPREMINJAJO: **5-G0724** **tekstualni del** /	S pobudo je predlagana širitev območja razpršene poselitve. Le-ta je dopustna le v izjemnih primerih, ko gre za posege iz 44. in 45. člena ZPNačrt, ki jih ni možno ali primerno umeščati v naselja (posegi, ki neposredno služijo kmetijski, gozdarski ali turistični dejavnosti, posegi za rabo naravnih dobrin in sanacijo opuščenih območij izkoriščanja ipd.) in le, če se s tem ohranja prepoznavne značilnosti prostora, skladno z usmeritvami iz 22. člena ZPNačrt. Predmetna pobuda se navezuje na obstoječe območje razpršene poselitve in je namenjena razvoju obstoječega kmetijskega gospodarstva (deloma se na zemljiščih že nahajajo obstoječi objekti). Na območju ni varovanj ali omejitev, zaradi katerih bi bila gradnja posebej omejena oz. celo prepovedana. Spremembe na podlagi M1: /	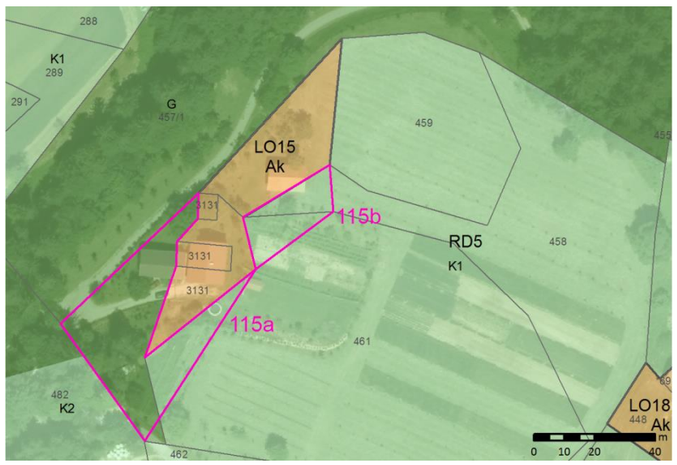	

Uporabljene kratice: ZPNačrt – Zakon o prostorskem načrtovanju (Ur.l. RS, št. 33/07, 70/08 – ZVO-1B, 108/09, 80/10 – ZUPUDPP, 43/11 – ZKZ-C, 57/12, 57/12 – ZUPUDPP-A, (109/12), 76/14 – odl. US in 14/15 – ZUUJFO); OPN – občinski prostorski načrt; SD – spremembe in dopolnitve; PIP – prostorski izvedbeni pogoji; NUP – nosilci urejanja prostora; UN – urbanistični načrt; EUP – enota urejanja prostora; podEUP – manjše območje znotraj enote urejanja prostora; OPPN – občinski podrobni prostorski načrt; GJI – gospodarska javna infrastruktura; ZKP – zemljiškokatastrski prikaz; JR – javna razgrnitev; EUP_OZN – oznaka EUP oziroma podEUP v veljavnem OPN; EUP_SD – oznaka EUP oziroma podEUP v spremembah in dopolnitvah OPN; PNRP_OZN – oznaka podrobnejše namenske rabe v veljavnem OPN; PNRP_SD – oznaka podrobnejše namenske rabe v spremembah in dopolnitvah OPN; MKGP – Ministrstvo za kmetijstvo, gozdarstvo in prehrano; MOP – Ministrstvo za okolje in prostor; DRSV – Direkcija RS za vode; ZGS – Zavod za gozdove Slovenije; MK – Ministrstvo za kulturo; ZRSVN – Zavod RS za varstvo narave

Pojasnilo k informativnim grafičnim prikazom: Pobude so prikazane na izsekih iz veljavnega OPN. Kot podlaga so uporabljeni DOF posnetki in ZKP. Za končno stanje gl. grafične prikaze SD ID OPN – št. 2.

Priloga 7: SVETI LOVRENC

Zap. št.	Osnovni podatki	Obrazložitev	Informativni grafični prikaz	Fotografija
244	**TIP SPREMEMBE** A. RAZVOJ NASELIJ – krčitev **VSEBINA SPREMEMBE** **grafični del** EUP_OZN: **LO4** PODEUP_OZN: **/** EUP_SD: **RD5** PODEUP_SD: **/** PNRP_OZN: **SS** PNRP_SD: **K1** POVRŠINA SPREMEMBE: **1304 m²** SPREMEMBA PIP: **/** LISTI, KI SE SPREMINJAJO: **5-G0724** **tekstualni del** /	Predmetna zemljišča predstavljajo strme travniške površine in sadovnjak in so kot taka manj primerna za pozidavo. Prav tako niso potrebna za ureditev območja kot celote (npr. zaradi gradnje prometnic, ureditve površin za mirujoči promet, zelenih površin ipd.). Sicer se nahajajo znotraj stavbnih zemljišč, vendar jih je možno skupaj s sosednjimi površinami, za katere je prav tako bila podana pobuda za izvzem, priključiti k strnjenemu kompleksu kmetijskih zemljišč v okolici. Spremembe na podlagi M1: /	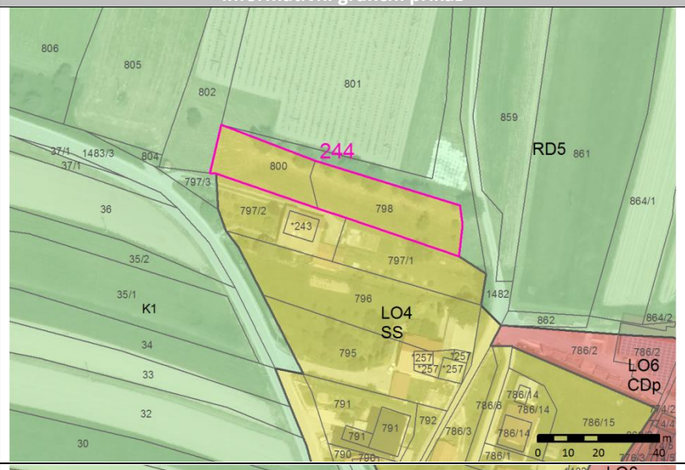	
245	**TIP SPREMEMBE** A. RAZVOJ NASELIJ – krčitev **VSEBINA SPREMEMBE** **grafični del** EUP_OZN: **LO1** PODEUP_OZN: **/** EUP_SD: **RD5** PODEUP_SD: **/** PNRP_OZN: **SK** PNRP_SD: **K1** POVRŠINA SPREMEMBE: **660 m²** SPREMEMBA PIP: **/** LISTI, KI SE SPREMINJAJO: **5-G0724** **tekstualni del** /	Predmetna zemljišča predstavljajo kvalitetne ravninske kmetijske površine, naselje Sv. Lovrenc pa še ima razpoložljiva zemljišča za gradnjo na drugih lokacijah. Nahajajo se na robu naselja, niso potrebna za ureditev območja kot celote (npr. zaradi gradnje prometnic, ureditve površin za mirujoči promet, zelenih površin ipd.) in jih je možno priključiti k strnjenemu kompleksu kmetijskih zemljišč v okolici. Spremembe na podlagi M1: /	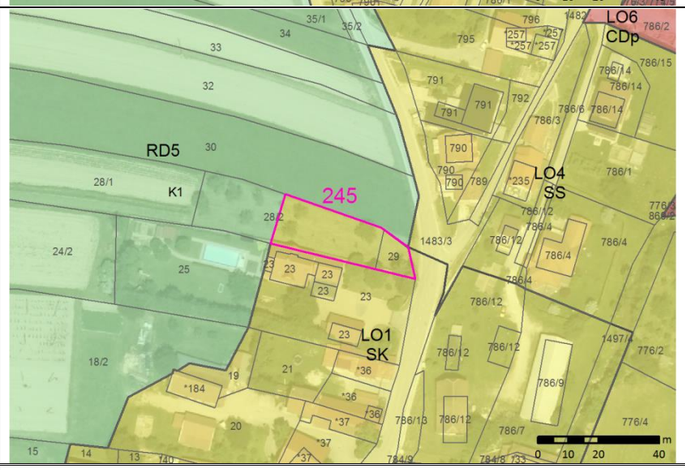	
248	**TIP SPREMEMBE** D. DRUGO – uskladitev z dejanskim stanjem **VSEBINA SPREMEMBE** **grafični del** EUP_OZN: **RD5** PODEUP_OZN: **/** EUP_SD: **LO10** PODEUP_SD: **LO10/1** PNRP_OZN: **K1** PNRP_SD: **SS** POVRŠINA SPREMEMBE: **269 m²** SPREMEMBA PIP: **/** LISTI, KI SE SPREMINJAJO: **5-G0724** **tekstualni del** /	Pri pobudi gre za uskladitev namenske rabe z dejanskim stanjem v prostoru. Meja zazidljivosti se razširi, tako da vključuje celotno funkcionalno zemljišče obstoječe stanovanjske stavbe in se uskladi z mejami ZKP. Na območju ni varovanj ali omejitev, zaradi katerih bi bila gradnja posebej omejena oz. celo prepovedana. Spremembe na podlagi M1: /	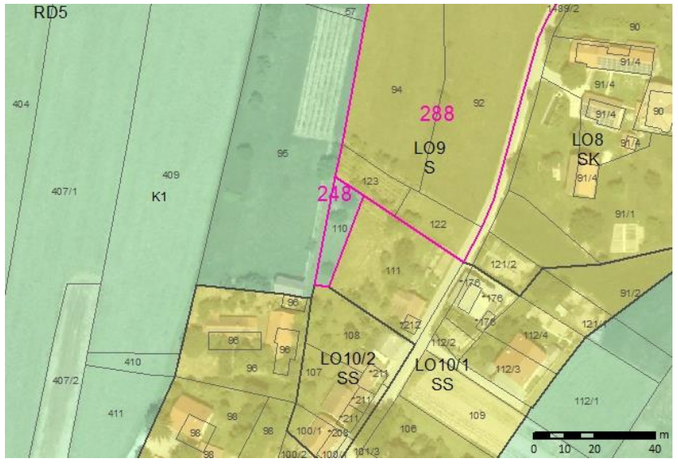	

Uporabljene kratice: ZPNačrt – Zakon o prostorskem načrtovanju (Ur.l. RS, št. 33/07, 70/08 – ZVO-1B, 108/09, 80/10 – ZUPUDPP, 43/11 – ZKZ-C, 57/12, 57/12 – ZUPUDPP-A, (109/12), 76/14 – odl. US in 14/15 – ZUUJFO); OPN – občinski prostorski načrt; SD – spremembe in dopolnitve; PIP – prostorski izvedbeni pogoji; NUP – nosilci urejanja prostora; UN – urbanistični načrt; EUP – enota urejanja prostora; podEUP – manjše območje znotraj enote urejanja prostora; OPPN – občinski podrobni prostorski načrt; GJI – gospodarska javna infrastruktura; ZKP – zemljiškokatastrski prikaz; JR – javna razgrnitev; EUP_OZN – oznaka EUP oziroma podEUP v veljavnem OPN; EUP_SD – oznaka EUP oziroma podEUP v spremembah in dopolnitvah OPN; PNRP_OZN – oznaka podrobnejše namenske rabe v veljavnem OPN; PNRP_SD – oznaka podrobnejše namenske rabe v spremembah in dopolnitvah OPN; MKGP – Ministrstvo za kmetijstvo, gozdarstvo in prehrano; MOP – Ministrstvo za okolje in prostor; DRSV – Direkcija RS za vode; ZGS – Zavod za gozdove Slovenije; MK – Ministrstvo za kulturo; ZRSVN – Zavod RS za varstvo narave

Pojasnilo k informativnim grafičnim prikazom: Pobude so prikazane na izsekih iz veljavnega OPN. Kot podlaga so uporabljeni DOF posnetki in ZKP. Za končno stanje gl. grafične prikaze SD ID OPN – št. 2.

Priloga 7: SVETI LOVRENC

Zap. št.	Osnovni podatki	Obrazložitev	Informativni grafični prikaz	Fotografija
275	**TIP SPREMEMBE** A. RAZVOJ NASELIJ – krčitev **VSEBINA SPREMEMBE** **grafični del** EUP_OZN: **LO1** PODEUP_OZN: **/** EUP_SD: **RD5** PODEUP_SD: **/** PNRP_OZN: **SK** PNRP_SD: **K1** POVRŠINA SPREMEMBE: **856 m²** SPREMEMBA PIP: **/** LISTI, KI SE SPREMINJAJO: **5-G0724** **tekstualni del** /	Predmetna zemljišča predstavljajo ravninske kmetijske površine, naselje Sv. Lovrenc pa še ima razpoložljiva zemljišča za gradnjo na drugih lokacijah. Nahajajo se na robu naselja, niso potrebna za ureditev območja kot celote (npr. zaradi gradnje prometnic, ureditve površin za mirujoči promet, zelenih površin ipd.) in jih je možno priključiti k strnjenemu kompleksu kmetijskih zemljišč v okolici. Spremembe na podlagi M1: /	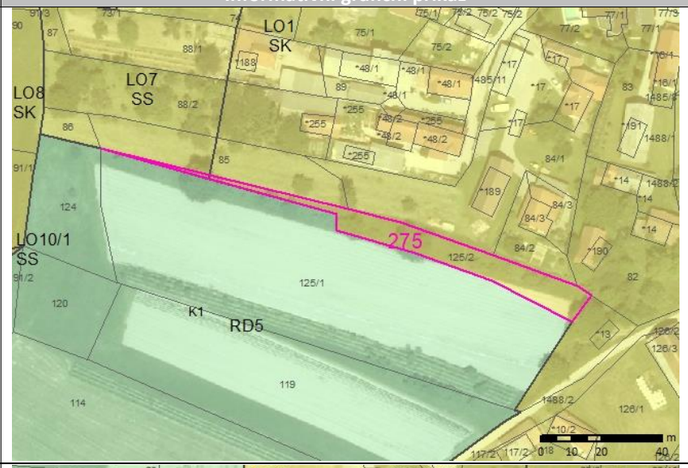	NI FOTOGRAFIJE.
288	**TIP SPREMEMBE** A. RAZVOJ NASELIJ – ukinitev OPPN **VSEBINA SPREMEMBE** **grafični del** EUP_OZN: **LO9** PODEUP_OZN: **/** EUP_SD: **LO9** PODEUP_SD: **/** PNRP_OZN: **S** PNRP_SD: **SS** POVRŠINA SPREMEMBE: **5484 m²** SPREMEMBA PIP: **/** LISTI, KI SE SPREMINJAJO: **5-G0724** **tekstualni del** /	Pobuda je namenjena spremembi načina urejanja na lokaciji, za katero je predvidena izdelava občinskega podrobnega prostorskega načrta (OPPN), tako da le-ta ne bo več potrebna. Obveznost izdelave OPPN se praviloma predpisuje na lokacijah, ki jih zaradi kompleksnosti prostorskih rešitev ni možno ustrezno urejati s splošnimi prostorskimi izvedbenimi pogoji (OPN) – to so zlasti večja komunalno neopremljena območja, degradirana območja, območja, na katerih je predvidena gradnja zahtevnejših, okoljsko spornih objektov ipd. Predmetno območje je v celoti komunalno opremljeno, postavitev stavb pa je glede na velikost zemljišč za gradnjo in naklon terena možna le v pasu ob cesti. Izdelava OPPN zato ni smiselna. Spremembe na podlagi M1: /	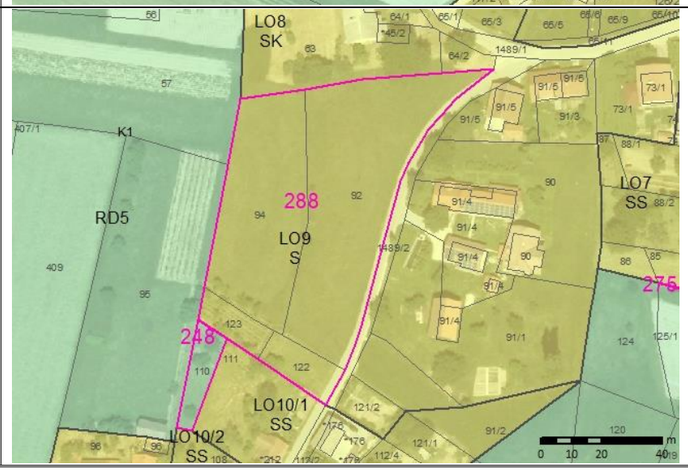	

Uporabljene kratice: ZPNačrt – Zakon o prostorskem načrtovanju (Ur.l. RS, št. 33/07, 70/08 – ZVO-1B, 108/09, 80/10 – ZUPUDPP, 43/11 – ZKZ-C, 57/12, 57/12 – ZUPUDPP-A, (109/12), 76/14 – odl. US in 14/15 – ZUUJFO); OPN – občinski prostorski načrt; SD – spremembe in dopolnitve; PIP – prostorski izvedbeni pogoji; NUP – nosilci urejanja prostora; UN – urbanistični načrt; EUP – enota urejanja prostora; podEUP – manjše območje znotraj enote urejanja prostora; OPPN – občinski podrobni prostorski načrt; GJI – gospodarska javna infrastruktura; ZKP – zemljiškokatastrski prikaz; JR – javna razgrnitev; EUP_OZN – oznaka EUP oziroma podEUP v veljavnem OPN; EUP_SD – oznaka EUP oziroma podEUP v spremembah in dopolnitvah OPN; PNRP_OZN – oznaka podrobnejše namenske rabe v veljavnem OPN; PNRP_SD – oznaka podrobnejše namenske rabe v spremembah in dopolnitvah OPN; MKGP – Ministrstvo za kmetijstvo, gozdarstvo in prehrano; MOP – Ministrstvo za okolje in prostor; DRSV – Direkcija RS za vode; ZGS – Zavod za gozdove Slovenije; MK – Ministrstvo za kulturo; ZRSVN – Zavod RS za varstvo narave

Pojasnilo k informativnim grafičnim prikazom: Pobude so prikazane na izsekih iz veljavnega OPN. Kot podlaga so uporabljeni DOF posnetki in ZKP. Za končno stanje gl. grafične prikaze SD ID OPN – št. 2.

Priloga 8: ŠEŠČE PRI PREBOLDU

Zap. št.	Osnovni podatki	Obrazložitev	Informativni grafični prikaz	Fotografija
022a	**TIP SPREMEMBE** D. DRUGO – uskladitev z dejanskim stanjem **VSEBINA SPREMEMBE** **grafični del** EUP_OZN: **HD1** PODEUP_OZN: **/** EUP_SD: **ŠE7** PODEUP_SD: **/** PNRP_OZN: **K2** PNRP_SD: **Ak** POVRŠINA SPREMEMBE: **608 m²** SPREMEMBA PIP: **/** LISTI, KI SE SPREMINJAJO: **6-G0725** **tekstualni del** posebna določba	Pri pobudi gre za uskladitev namenske rabe z dejanskim stanjem v prostoru. Na lokaciji obstoječe stanovanjske hiše se v obsegu, ki ustreza funkcionalnemu zemljišču stavbe, opredelijo stavbna zemljišča. Prostorski izvedbeni pogoji, ki veljajo za območje, se dopolnijo tako, da bodo omogočali tudi umeščanje nastanitvenih dejavnosti (vezano na pobudo z zap. št. 022a). Na območju ni varovanj ali omejitev, zaradi katerih bi bila gradnja posebej omejena oz. celo prepovedana. Spremembe na podlagi M1: /	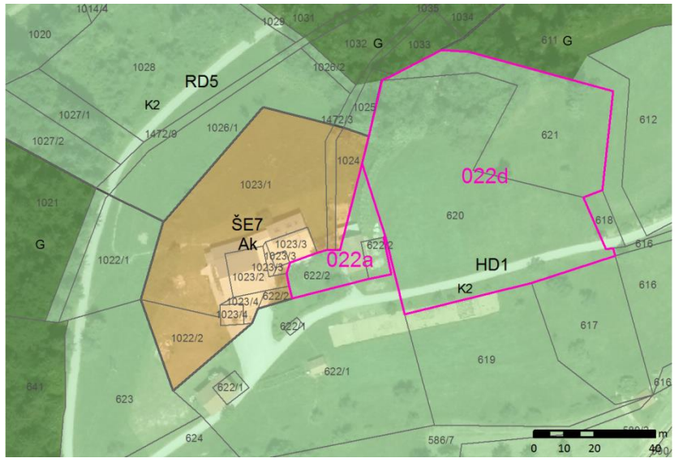	
022d	**TIP SPREMEMBE** C. RAZPRŠENA POSELITEV – širitev **VSEBINA SPREMEMBE** **grafični del** EUP_OZN: **HD1** PODEUP_OZN: **/** EUP_SD: **ŠE7** PODEUP_SD: **ŠE7/2** PNRP_OZN: **K2** PNRP_SD: **ZS** POVRŠINA SPREMEMBE: **~~5480~~ 3965 m²** SPREMEMBA PIP: **/** LISTI, KI SE SPREMINJAJO: **6-G0725** **tekstualni del** /	Razvoj turističnih dejavnosti je ena izmed razvojnih prioritet občine. Med drugim se spodbuja ekstenzivne oblike turizma – programe v naravnem okolju (kampiranje, glamping), dopolnilne dejavnosti na kmetijah ipd. Predmetna pobuda je namenjena širitvi obstoječega turističnega programa na območju razpršene poselitve v Matkah z namenom postavitve glamping hišic. Na območju ni varovanj ali omejitev, zaradi katerih bi bila gradnja posebej omejena oz. celo prepovedana. Spremembe na podlagi M1: Pobuda je bila zmanjšana na podlagi mnenja MKGP (področje kmetijstva). OP.: POBUDA JE POGOJNO POZITIVNA – V CELOTI BO LAHKO UPOŠTEVANA LE, ČE BO ZAGOTOVLJEN ZADOSTEN OBSEG NADOMESTNIH KMETIJSKIH ZEMLJIŠČ ZA PRIDOBITEV POZITIVNEGA MNENJA MKGP!	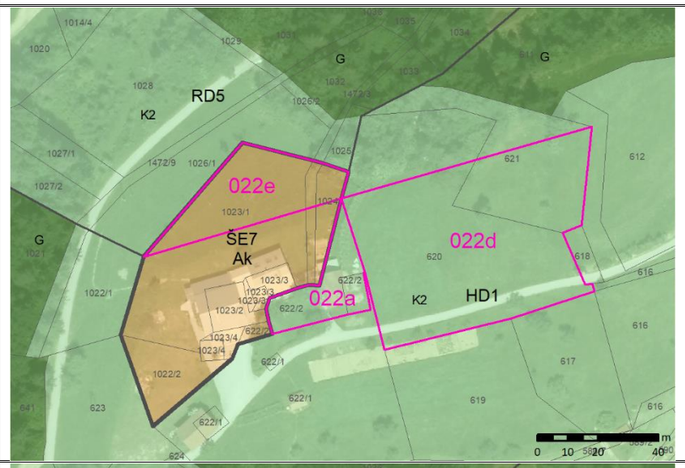	
022e	**TIP SPREMEMBE** C. RAZPRŠENA POSELITEV – krčitev **VSEBINA SPREMEMBE** **grafični del** EUP_OZN: **ŠE7** PODEUP_OZN: **/** EUP_SD: **RD5** PODEUP_SD: **/** PNRP_OZN: **Ak** PNRP_SD: **K2** POVRŠINA SPREMEMBE: **1101 m²** SPREMEMBA PIP: **/** LISTI, KI SE SPREMINJAJO: **6-G0725** **tekstualni del** /	Predmetna zemljišča predstavljajo kmetijske površine na terenu v naklonu. Zemljišča so del kompleksa domačije, ki se širi na vzhodnem delu, kjer je teren bolj primeren za gradnjo. Zemljišča se nahajajo na robu območja razpršene poselitve, niso potrebna za ureditev območja kot celote (npr. zaradi gradnje prometnic, ureditve površin za mirujoči promet, zelenih površin ipd.) in jih je možno priključiti k strnjenemu kompleksu kmetijskih zemljišč v okolici. Spremembe na podlagi M1: Pobuda je bila dodana v usklajevanjih z MKGP (področje kmetijstva) kot kompenzacija za načrtovane širitve na območju (predvsem pobudo pod zap. št. 022e).	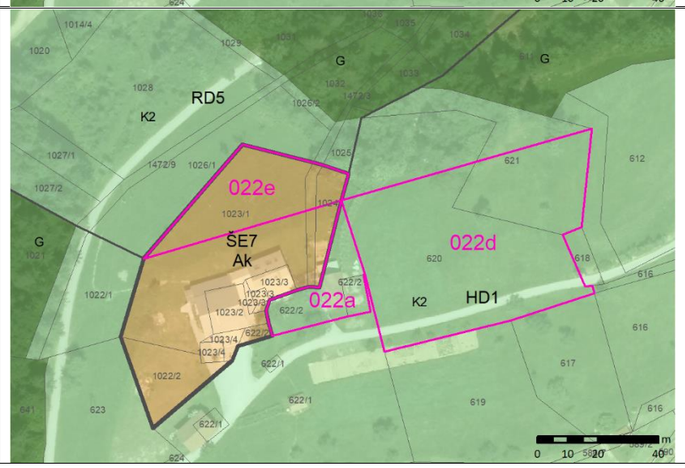	NI FOTOGRAFIJE

Uporabljene kratice: ZPNačrt – Zakon o prostorskem načrtovanju (Ur.l. RS, št. 33/07, 70/08 – ZVO-1B, 108/09, 80/10 – ZUPUDPP, 43/11 – ZKZ-C, 57/12, 57/12 – ZUPUDPP-A, (109/12), 76/14 – odl. US in 14/15 – ZUUJFO); OPN – občinski prostorski načrt; SD – spremembe in dopolnitve; PIP – prostorski izvedbeni pogoji; NUP – nosilci urejanja prostora; UN – urbanistični načrt; EUP – enota urejanja prostora; podEUP – manjše območje znotraj enote urejanja prostora; OPPN – občinski podrobni prostorski načrt; GJI – gospodarska javna infrastruktura; ZKP – zemljiškokatastrski prikaz; JR – javna razgrnitev; EUP_OZN – oznaka EUP oziroma podEUP v veljavnem OPN; EUP_SD – oznaka EUP oziroma podEUP v spremembah in dopolnitvah OPN; PNRP_OZN – oznaka podrobnejše namenske rabe v veljavnem OPN; PNRP_SD – oznaka podrobnejše namenske rabe v spremembah in dopolnitvah OPN; MKGP – Ministrstvo za kmetijstvo, gozdarstvo in prehrano; MOP – Ministrstvo za okolje in prostor; DRSV – Direkcija RS za vode; ZGS – Zavod za gozdove Slovenije; MK – Ministrstvo za kulturo; ZRSVN – Zavod RS za varstvo narave

Pojasnilo k informativnim grafičnim prikazom: Pobude so prikazane na izsekih iz veljavnega OPN. Kot podlaga so uporabljeni DOF posnetki in ZKP. Za končno stanje gl. grafične prikaze SD ID OPN – št. 2.

Priloga 8: ŠEŠČE PRI PREBOLDU

Zap. št.	Osnovni podatki	Obrazložitev	Informativni grafični prikaz	Fotografija
024	**TIP SPREMEMBE** A. RAZVOJ NASELIJ - krčitev **VSEBINA SPREMEMBE** **grafični del** EUP_OZN: **ŠE5, ŠE6** PODEUP_OZN: **ŠE6/2** EUP_SD: **RD5** PODEUP_SD: **/** PNRP_OZN: **SK** PNRP_SD: **K1** POVRŠINA SPREMEMBE: **3276 m²** SPREMEMBA PIP: **/** LISTI, KI SE SPREMINJAJO: **6-G0725** **tekstualni del** /	Predmetna zemljišča predstavljajo kvalitetne ravninske kmetijske površine, naselje Šešče pri Preboldu pa še ima razpoložljiva zemljišča za gradnjo na drugih lokacijah. Nahajajo se na robu naselja, niso potrebna za ureditev območja kot celote (npr. zaradi gradnje prometnic, ureditve površin za mirujoči promet, zelenih površin ipd.) in jih je možno priključiti k strnjenemu kompleksu kmetijskih zemljišč v okolici. Spremembe na podlagi M1: /	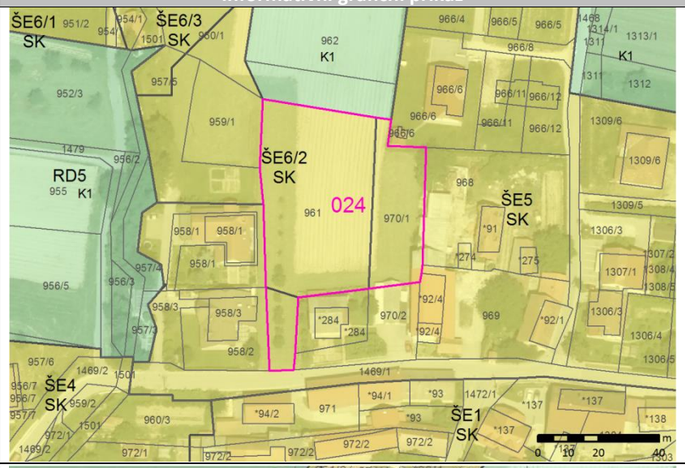	
046	**TIP SPREMEMBE** A. RAZVOJ NASELIJ - širitev **VSEBINA SPREMEMBE** **grafični del** EUP_OZN: **RD5** PODEUP_OZN: **/** EUP_SD: **ŠE6** PODEUP_SD: **/** PNRP_OZN: **K1** PNRP_SD: **SK** POVRŠINA SPREMEMBE: **1000 m²** SPREMEMBA PIP: **/** LISTI, KI SE SPREMINJAJO: **6-G0725** **tekstualni del** /	V skladu z ZPNačrt se prostorski razvoj prednostno usmerja v naselja (notranji razvoj, prenova), širitve naselij pa so dopustne ob izpolnjevanju določenih pogojev. Ti pogoji so med drugim opremljenost, naselja, bilanca nezazidanih stavbnih zemljišč (le-teh mora biti v naselju čim manj), demografska slika, ohranjanje naravnih virov in drugih kvalitet prostora ipd. Šešče pri Preboldu razpolagajo z nekaj nezazidanimi stavbnimi zemljišči, vendar so v neposredni bližini pobude deloma predvidena za izvzem. Pobuda je primerna, ker leži znotraj vrzeli v obstoječi pozidavi na lokaciji, ki je že komunalno opremljena. Na območju ni varovanj ali omejitev, zaradi katerih bi bila gradnja posebej omejena oz. celo prepovedana. Spremembe na podlagi M1: /	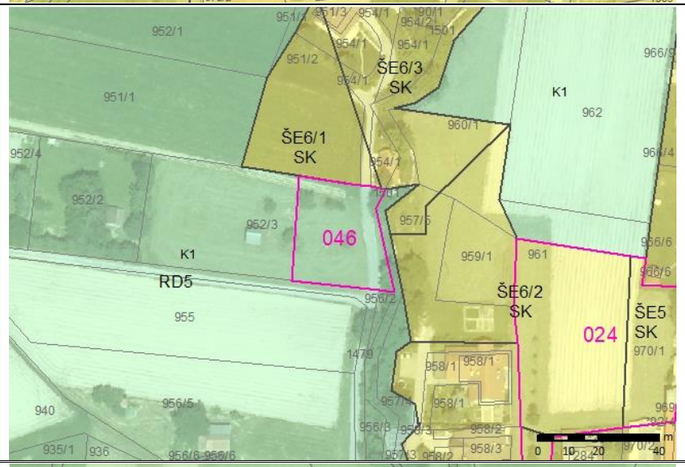	NI FOTOGRAFIJE.
070	**TIP SPREMEMBE** C. RAZPRŠENA POSELITEV - krčitev **VSEBINA SPREMEMBE** **grafični del** EUP_OZN: **ŠE17** PODEUP_OZN: **/** EUP_SD: **RD5** PODEUP_SD: **/** PNRP_OZN: **Ak** PNRP_SD: **K2** POVRŠINA SPREMEMBE: **4695 m²** SPREMEMBA PIP: **/** LISTI, KI SE SPREMINJAJO: **6-G0725** **tekstualni del** /	Zemljišča predstavljajo ravninske kmetijske površine, deloma z zelo neugodnim (strmim) terenom za gradnjo. Ležijo tudi znotraj območja kulturnega spomenika (Šešče pri Preboldu - Prazgodovinsko gomilno grobišče). Nahajajo se na robu območja razpršene poselitve, niso potrebna za ureditev območja kot celote (npr. zaradi gradnje prometnic, ureditve površin za mirujoči promet, zelenih površin ipd.) in jih je možno priključiti k strnjenemu kompleksu kmetijskih zemljišč v okolici. Spremembe na podlagi M1: /	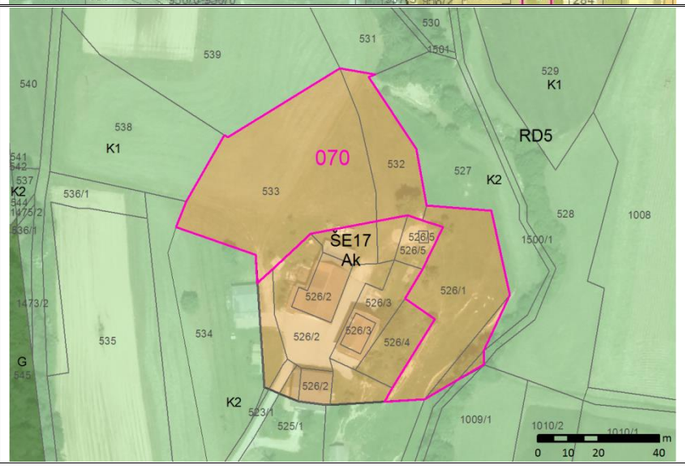	

Uporabljene kratice: ZPNačrt – Zakon o prostorskem načrtovanju (Ur.l. RS, št. 33/07, 70/08 – ZVO-1B, 108/09, 80/10 – ZUPUDPP, 43/11 – ZKZ-C, 57/12, 57/12 – ZUPUDPP-A, (109/12), 76/14 – odl. US in 14/15 – ZUUJFO); OPN – občinski prostorski načrt; SD – spremembe in dopolnitve; PIP – prostorski izvedbeni pogoji; NUP – nosilci urejanja prostora; UN – urbanistični načrt; EUP – enota urejanja prostora; podEUP – manjše območje znotraj enote urejanja prostora; OPPN – občinski podrobni prostorski načrt; GJI – gospodarska javna infrastruktura; ZKP – zemljiškokatastrski prikaz; JR – javna razgrnitev; EUP_OZN – oznaka EUP oziroma podEUP v veljavnem OPN; EUP_SD – oznaka EUP oziroma podEUP v spremembah in dopolnitvah OPN; PNRP_OZN – oznaka podrobnejše namenske rabe v veljavnem OPN; PNRP_SD – oznaka podrobnejše namenske rabe v spremembah in dopolnitvah OPN; MKGP – Ministrstvo za kmetijstvo, gozdarstvo in prehrano; MOP – Ministrstvo za okolje in prostor; DRSV – Direkcija RS za vode; ZGS – Zavod za gozdove Slovenije; MK – Ministrstvo za kulturo; ZRSVN – Zavod RS za varstvo narave

Pojasnilo k informativnim grafičnim prikazom: Pobude so prikazane na izsekih iz veljavnega OPN. Kot podlaga so uporabljeni DOF posnetki in ZKP. Za končno stanje gl. grafične prikaze SD ID OPN – št. 2.

Priloga 8: ŠEŠČE PRI PREBOLDU

Zap. št.	Osnovni podatki	Obrazložitev	Informativni grafični prikaz	Fotografija
087	**TIP SPREMEMBE** D. DRUGO - uskladitev z dejanskim stanjem **VSEBINA SPREMEMBE** **grafični del** EUP_OZN: **RD5** PODEUP_OZN: **/** EUP_SD: **ŠE3** PODEUP_SD: **/** PNRP_OZN: **K1** PNRP_SD: **SK** POVRŠINA SPREMEMBE: **175 m²** SPREMEMBA PIP: **/** LISTI, KI SE SPREMINJAJO: **6-G0725** **tekstualni del** /	Pri pobudi gre za uskladitev namenske rabe z dejanskim stanjem v prostoru. Meja zazidljivosti se razširi, tako da vključuje celotno stavbišče obstoječe stanovanjske stavbe in se uskladi z mejami ZKP. Spremembe na podlagi M1: /	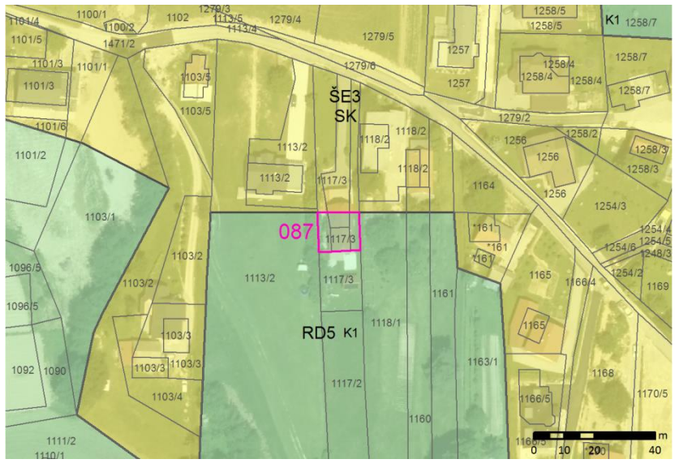	NI FOTOGRAFIJE.
106a/122	**TIP SPREMEMBE** A. RAZVOJ NASELIJ - širitev **VSEBINA SPREMEMBE** **grafični del** ~~EUP_OZN: **RD5**~~ ~~PODEUP_OZN: **/**~~ ~~EUP_SD: **ŠE9**~~ ~~PODEUP_SD: **/**~~ ~~PNRP_OZN: **K2**~~ ~~PNRP_SD: **SS**~~ ~~POVRŠINA SPREMEMBE: **15019 m²**~~ ~~SPREMEMBA PIP: **/**~~ ~~LISTI, KI SE SPREMINJAJO: **5-G0724, 6-G0725**~~ **tekstualni del** ~~preglednica EUP~~	V skladu z ZPNačrt se prostorski razvoj prednostno usmerja v naselja (notranji razvoj, prenova), širitve naselij pa so dopustne ob izpolnjevanju določenih pogojev. Ti pogoji so med drugim opremljenost, naselja, bilanca nezazidanih stavbnih zemljišč (le-teh mora biti v naselju čim manj), demografska slika, ohranjanje naravnih virov in drugih kvalitet prostora ipd. Šešče pri Preboldu razpolagajo z nekaj nezazidanimi stavbnimi zemljišči, v neposredni bližini pobude je teh sicer manj (deloma so tudi predvidena za izvzem). Predmetna pobuda je primerna, ker je zasnovana kot del širše poteze, ki naselje zaokrožuje v kompaktno racionalno zasnovano celoto (strnjeni del naselja povezuje z obstoječo razpršeno pozidavo) na komunalno opremljeni lokaciji. Pobuda deloma posega v varovalni pas daljnovoda. Spremembe na podlagi M1: Pobuda je bila črtana na podlagi mnenj MKGP (področje kmetijstva) in MOP.	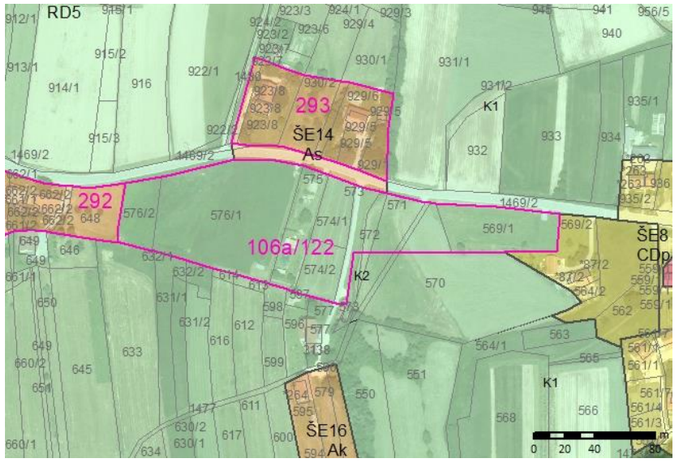	
202	**TIP SPREMEMBE** A. RAZVOJ NASELIJ – krčitev **VSEBINA SPREMEMBE** **grafični del** EUP_OZN: **RD5** PODEUP_OZN: **/** EUP_SD: **ŠE25** PODEUP_SD: **/** PNRP_OZN: **K1** PNRP_SD: **ZS** POVRŠINA SPREMEMBE: **643 m²** SPREMEMBA PIP: **/** LISTI, KI SE SPREMINJAJO: **6-G0725** **tekstualni del** preglednica EUP	Razvoj športnorekreacijskih dejavnosti v funkciji zagotavljanja osnovne infrastrukture v naseljih pa tudi v povezavi s turizmom in naravnimi danostmi je ena izmed prioritet prostorskega razvoja občine. Na robu naselja Šešče želi Občina Prebold zagotoviti površine za šport in rekreacijo (nogometno igrišče s spremljajočimi programi), ki bodo služile zlasti za potrebe naselja. S pobudo se nadomeščajo in razširjajo obstoječe športnorekreacijske površine, ki se nahajajo neposredno ob Savinji in so manj primerne za tovrstno rabo (dostopnost, priobalni pas, poplavno ogroženo območje) – pobuda za krčitev stavbnih zemljišč se vodi pod zap. št. 274. Na območju ni varovanj ali omejitev, zaradi katerih bi bila gradnja posebej omejena oz. celo prepovedana. Spremembe na podlagi M1: /	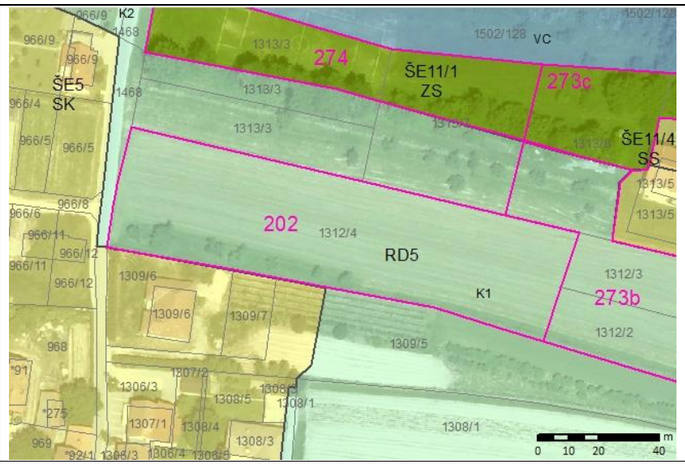	

Uporabljene kratice: ZPNačrt – Zakon o prostorskem načrtovanju (Ur.l. RS, št. 33/07, 70/08 – ZVO-1B, 108/09, 80/10 – ZUPUDPP, 43/11 – ZKZ-C, 57/12, 57/12 – ZUPUDPP-A, (109/12), 76/14 – odl. US in 14/15 – ZUUJFO); OPN – občinski prostorski načrt; SD – spremembe in dopolnitve; PIP – prostorski izvedbeni pogoji; NUP – nosilci urejanja prostora; UN – urbanistični načrt; EUP – enota urejanja prostora; podEUP – manjše območje znotraj enote urejanja prostora; OPPN – občinski podrobni prostorski načrt; GJI – gospodarska javna infrastruktura; ZKP – zemljiškokatastrski prikaz; JR – javna razgrnitev; EUP_OZN – oznaka EUP oziroma podEUP v veljavnem OPN; EUP_SD – oznaka EUP oziroma podEUP v spremembah in dopolnitvah OPN; PNRP_OZN – oznaka podrobnejše namenske rabe v veljavnem OPN; PNRP_SD – oznaka podrobnejše namenske rabe v spremembah in dopolnitvah OPN; MKGP – Ministrstvo za kmetijstvo, gozdarstvo in prehrano; MOP – Ministrstvo za okolje in prostor; DRSV – Direkcija RS za vode; ZGS – Zavod za gozdove Slovenije; MK – Ministrstvo za kulturo; ZRSVN – Zavod RS za varstvo narave

Pojasnilo k informativnim grafičnim prikazom: Pobude so prikazane na izsekih iz veljavnega OPN. Kot podlaga so uporabljeni DOF posnetki in ZKP. Za končno stanje gl. grafične prikaze SD ID OPN – št. 2.

Priloga 8: ŠEŠČE PRI PREBOLDU

Zap. št.	Osnovni podatki	Obrazložitev	Informativni grafični prikaz	Fotografija
250	**TIP SPREMEMBE** A. RAZVOJ NASELIJ – krčitev **VSEBINA SPREMEMBE** **grafični del** EUP_OZN: **ŠE4** PODEUP_OZN: **/** EUP_SD: **RD5** PODEUP_SD: **/** PNRP_OZN: **SK** PNRP_SD: **K1, K2** POVRŠINA SPREMEMBE: **643 m²** SPREMEMBA PIP: **/** LISTI, KI SE SPREMINJAJO: **6-G0725** **tekstualni del** /	Predmetna zemljišča predstavljajo ravninske kmetijske površine ob potoku, ki nimajo urejenega dostopa, naselje Šešče pri Preboldu pa še ima razpoložljiva zemljišča za gradnjo na drugih lokacijah. Nahajajo se na robu naselja, niso potrebna za ureditev območja kot celote (npr. zaradi gradnje prometnic, ureditve površin za mirujoči promet, zelenih površin ipd.) in jih je možno priključiti k strnjenemu kompleksu kmetijskih zemljišč v okolici. Spremembe na podlagi M1: /	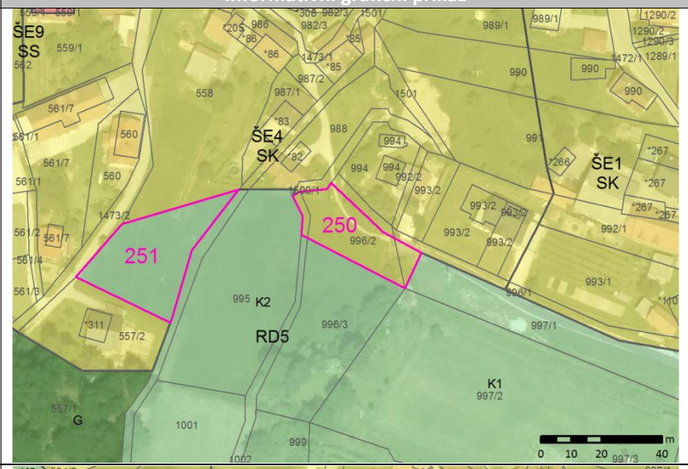	
251	**TIP SPREMEMBE** C. RAZPRŠENA POSELITEV – širitev **VSEBINA SPREMEMBE** **grafični del** EUP_OZN: **RD5** PODEUP_OZN: **/** EUP_SD: ŠE4 PODEUP_SD: **/** PNRP_OZN: **K2** PNRP_SD: **SK** POVRŠINA SPREMEMBE: **988 m²** SPREMEMBA PIP: **/** LISTI, KI SE SPREMINJAJO: **6-G0725** **tekstualni del** /	V skladu z ZPNačrt se prostorski razvoj prednostno usmerja v naselja (notranji razvoj, prenova), širitve naselij pa so dopustne ob izpolnjevanju določenih pogojev. Ti pogoji so med drugim opremljenost, naselja, bilanca nezazidanih stavbnih zemljišč (le-teh mora biti v naselju čim manj), demografska slika, ohranjanje naravnih virov in drugih kvalitet prostora ipd. Šešče pri Preboldu razpolagajo z nekaj nezazidanimi stavbnimi zemljišči, v neposredni bližini pobude je teh sicer manj (deloma so tudi predvidena za izvzem). Pobuda je primerna, ker predstavlja zapolnitev vrzeli v obstoječi pozidavi na lokaciji, ki je že komunalno opremljena. Na območju ni varovanj ali omejitev, zaradi katerih bi bila gradnja posebej omejena oz. celo prepovedana. Spremembe na podlagi M1: /	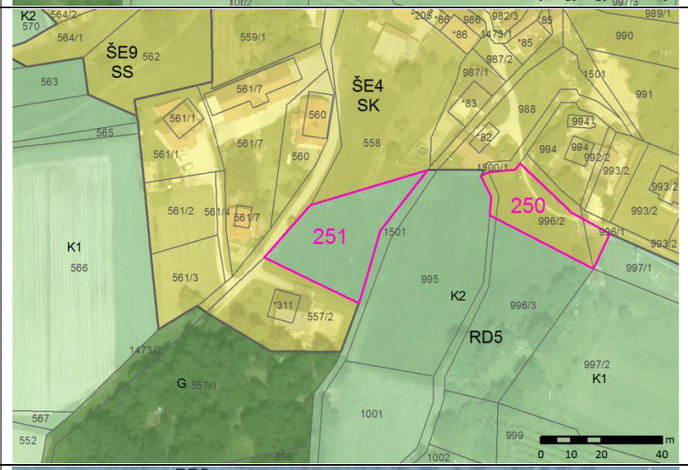	
273a	**TIP SPREMEMBE** A. RAZVOJ NASELIJ – širitev **VSEBINA SPREMEMBE** **grafični del** EUP_OZN: **RD5** PODEUP_OZN: **/** EUP_SD: **ŠE11** PODEUP_SD: **/** PNRP_OZN: **K1, K2** PNRP_SD: **SS** POVRŠINA SPREMEMBE: **856 m²** SPREMEMBA PIP: **/** LISTI, KI SE SPREMINJAJO: **6-G0725** **tekstualni del** preglednica EUP	V skladu z ZPNačrt se prostorski razvoj prednostno usmerja v naselja (notranji razvoj, prenova), širitve naselij pa so dopustne ob izpolnjevanju določenih pogojev. Ti pogoji so med drugim opremljenost, naselja, bilanca nezazidanih stavbnih zemljišč (le-teh mora biti v naselju čim manj), demografska slika, ohranjanje naravnih virov in drugih kvalitet prostora ipd. Šešče pri Preboldu razpolagajo z nekaj nezazidanimi stavbnimi zemljišči, v neposredni bližini pobude teh sicer ni. Predmetna pobuda je primerna, ker je skupaj s sosednjimi pobudami zasnovana kot del širše poteze, ki naselje zaokrožuje v kompaktno racionalno zasnovano celoto (strnjeni del naselja preko sosednjih pobud povezuje z obstoječo razpršeno pozidavo) na komunalno opremljeni lokaciji. Na območju ni varovanj ali omejitev, zaradi katerih bi bila gradnja posebej omejena oz. celo prepovedana. Spremembe na podlagi M1: /	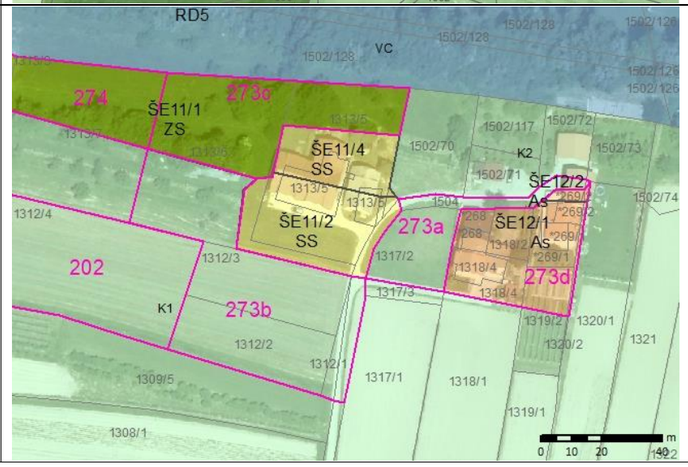	NI FOTOGRAFIJE.

Uporabljene kratice: ZPNačrt – Zakon o prostorskem načrtovanju (Ur.l. RS, št. 33/07, 70/08 – ZVO-1B, 108/09, 80/10 – ZUPUDPP, 43/11 – ZKZ-C, 57/12, 57/12 – ZUPUDPP-A, (109/12), 76/14 – odl. US in 14/15 – ZUUJFO); OPN – občinski prostorski načrt; SD – spremembe in dopolnitve; PIP – prostorski izvedbeni pogoji; NUP – nosilci urejanja prostora; UN – urbanistični načrt; EUP – enota urejanja prostora; podEUP – manjše območje znotraj enote urejanja prostora; OPPN – občinski podrobni prostorski načrt; GJI – gospodarska javna infrastruktura; ZKP – zemljiškokatastrski prikaz; JR – javna razgrnitev; EUP_OZN – oznaka EUP oziroma podEUP v veljavnem OPN; EUP_SD – oznaka EUP oziroma podEUP v spremembah in dopolnitvah OPN; PNRP_OZN – oznaka podrobnejše namenske rabe v veljavnem OPN; PNRP_SD – oznaka podrobnejše namenske rabe v spremembah in dopolnitvah OPN; MKGP – Ministrstvo za kmetijstvo, gozdarstvo in prehrano; MOP – Ministrstvo za okolje in prostor; DRSV – Direkcija RS za vode; ZGS – Zavod za gozdove Slovenije; MK – Ministrstvo za kulturo; ZRSVN – Zavod RS za varstvo narave

Pojasnilo k informativnim grafičnim prikazom: Pobude so prikazane na izsekih iz veljavnega OPN. Kot podlaga so uporabljeni DOF posnetki in ZKP. Za končno stanje gl. grafične prikaze SD ID OPN – št. 2.

Priloga 8: ŠEŠČE PRI PREBOLDU

Zap. št.	Osnovni podatki	Obrazložitev	Informativni grafični prikaz	Fotografija
273b	**TIP SPREMEMBE** A. RAZVOJ NASELIJ – širitev **VSEBINA SPREMEMBE** **grafični del** EUP_OZN: **RD5** PODEUP_OZN: **/** EUP_SD: **ŠE11** PODEUP_SD: **/** PNRP_OZN: **K1** PNRP_SD: **SS** POVRŠINA SPREMEMBE: **3162 m²** SPREMEMBA PIP: **/** LISTI, KI SE SPREMINJAJO: **6-G0725** **tekstualni del** preglednica EUP	V skladu z ZPNačrt se prostorski razvoj prednostno usmerja v naselja (notranji razvoj, prenova), širitve naselij pa so dopustne ob izpolnjevanju določenih pogojev. Ti pogoji so med drugim opremljenost, naselja, bilanca nezazidanih stavbnih zemljišč (le-teh mora biti v naselju čim manj), demografska slika, ohranjanje naravnih virov in drugih kvalitet prostora ipd. Šešče pri Preboldu razpolagajo z nekaj nezazidanimi stavbnimi zemljišči, v neposredni bližini pobude teh sicer ni. Predmetna pobuda je primerna, ker je skupaj s sosednjimi pobudami zasnovana kot del širše poteze, ki naselje zaokrožuje v kompaktno racionalno zasnovano celoto (strnjeni del naselja preko sosednjih pobud povezuje z obstoječo razpršeno pozidavo) na komunalno opremljeni lokaciji. Na območju ni varovanj ali omejitev, zaradi katerih bi bila gradnja posebej omejena oz. celo prepovedana. Spremembe na podlagi M1: /	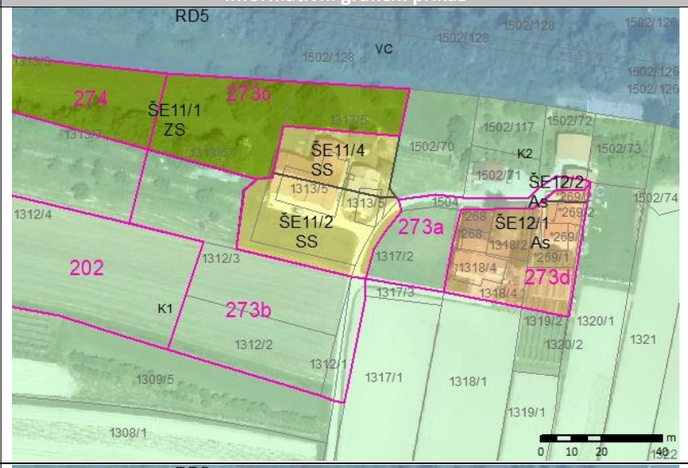	NI FOTOGRAFIJE.
273c	**TIP SPREMEMBE** A. RAZVOJ NASELIJ – notranji razvoj **VSEBINA SPREMEMBE** **grafični del** EUP_OZN: **ŠE11** PODEUP_OZN: **ŠE11/1** EUP_SD: **ŠE11** PODEUP_SD: **/** PNRP_OZN: **ZS** PNRP_SD: **SS** POVRŠINA SPREMEMBE: **1837 m²** SPREMEMBA PIP: **/** LISTI, KI SE SPREMINJAJO: **6-G0725** **tekstualni del** preglednica EUP	Vezano na pobudi pod zap. št. 273a in 273b ter preselitev nogometnega igrišča na drugo lokacijo (gl. pobudi pod zap. št. 274 in 202) se del obstoječih površin, namenjenih športnorekreacijskim dejavnostim, preoblikuje v površine za stanovanjsko gradnjo. Sprememba se izvede v delu, ki se prostorsko neposredno povezuje z obstoječimi in načrtovanimi površinami za stanovanjsko gradnjo na komunalno opremljeni lokaciji in jih smiselno zaokrožuje. Pobuda deloma posega v priobalni vodotoka in na poplavno ogrožene površine (srednji, majhen in preostali razred poplavne nevarnosti). Spremembe na podlagi M1: /	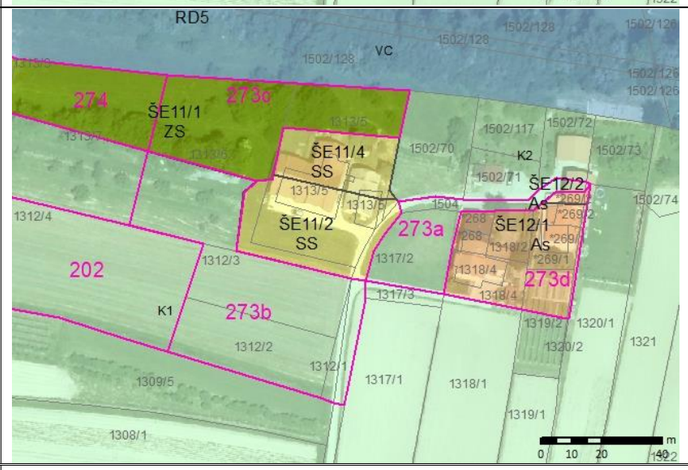	
273d	**TIP SPREMEMBE** A. RAZVOJ NASELIJ – priključitev območja razpršene poselitve k naselju **VSEBINA SPREMEMBE** **grafični del** EUP_OZN: **ŠE12** PODEUP_OZN: **ŠE12/1, ŠE12/2** EUP_SD: **ŠE11** PODEUP_SD: **/** PNRP_OZN: **As** PNRP_SD: **SS** POVRŠINA SPREMEMBE: **1419 m²** SPREMEMBA PIP: **/** LISTI, KI SE SPREMINJAJO: **6-G0725** **tekstualni del** preglednica EUP	Vezano na pobudi pod zap. št. 273a in 273b se obstoječe območje razpršene poselitve priključuje naselju Šešče pri Preboldu. Posledično se namenska raba spreminja iz As v SS. Spremembe na podlagi M1: /	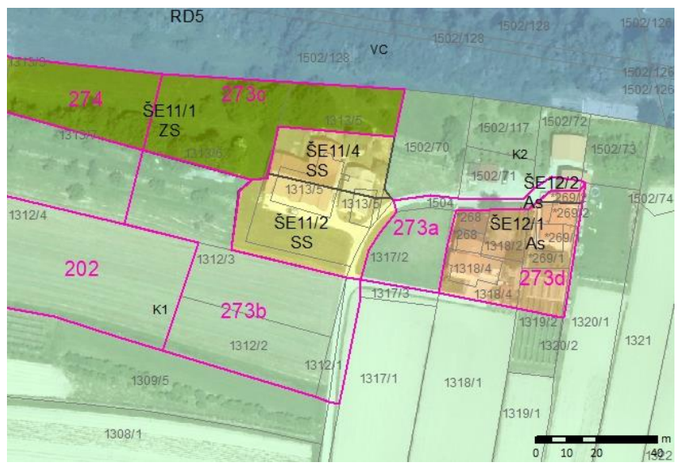	NI FOTOGRAFIJE.

Uporabljene kratice: ZPNačrt – Zakon o prostorskem načrtovanju (Ur.l. RS, št. 33/07, 70/08 – ZVO-1B, 108/09, 80/10 – ZUPUDPP, 43/11 – ZKZ-C, 57/12, 57/12 – ZUPUDPP-A, (109/12), 76/14 – odl. US in 14/15 – ZUUJFO); OPN – občinski prostorski načrt; SD – spremembe in dopolnitve; PIP – prostorski izvedbeni pogoji; NUP – nosilci urejanja prostora; UN – urbanistični načrt; EUP – enota urejanja prostora; podEUP – manjše območje znotraj enote urejanja prostora; OPPN – občinski podrobni prostorski načrt; GJI – gospodarska javna infrastruktura; ZKP – zemljiškokatastrski prikaz; JR – javna razgrnitev; EUP_OZN – oznaka EUP oziroma podEUP v veljavnem OPN; EUP_SD – oznaka EUP oziroma podEUP v spremembah in dopolnitvah OPN; PNRP_OZN – oznaka podrobnejše namenske rabe v veljavnem OPN; PNRP_SD – oznaka podrobnejše namenske rabe v spremembah in dopolnitvah OPN; MKGP – Ministrstvo za kmetijstvo, gozdarstvo in prehrano; MOP – Ministrstvo za okolje in prostor; DRSV – Direkcija RS za vode; ZGS – Zavod za gozdove Slovenije; MK – Ministrstvo za kulturo; ZRSVN – Zavod RS za varstvo narave

Pojasnilo k informativnim grafičnim prikazom: Pobude so prikazane na izsekih iz veljavnega OPN. Kot podlaga so uporabljeni DOF posnetki in ZKP. Za končno stanje gl. grafične prikaze SD ID OPN – št. 2.

Priloga 8: ŠEŠČE PRI PREBOLDU

Zap. št.	Osnovni podatki	Obrazložitev	Informativni grafični prikaz	Fotografija
274	**TIP SPREMEMBE** A. RAZVOJ NASELIJ – krčitev **VSEBINA SPREMEMBE** **grafični del** EUP_OZN: **ŠE11** PODEUP_OZN: **ŠE11/1** EUP_SD: **RD5** PODEUP_SD: **/** PNRP_OZN: **ZS** PNRP_SD: **K1** POVRŠINA SPREMEMBE: **2668 m²** SPREMEMBA PIP: **/** LISTI, KI SE SPREMINJAJO: **6-G0725** **tekstualni del** preglednica EUP	Na območju ob Savinji je urejeno nogometno igrišče, vzhodno od njega pa so predvidene tudi površine za širitev športnorekreacijskih dejavnosti. Površine so slabo dostopne, ležijo v priobalnem pasu in so poplavno ogrožene (srednji, majhen in preostali razred poplavne nevarnosti). Občina Prebold želi ekvivalentne površine zagotoviti na primernejši lokaciji neposredno ob naselju (pobuda pod zap. št. 202), obstoječe površine pa priključiti kmetijskim zemljiščem in prepustiti naravni dinamiki. Spremembe na podlagi M1: /	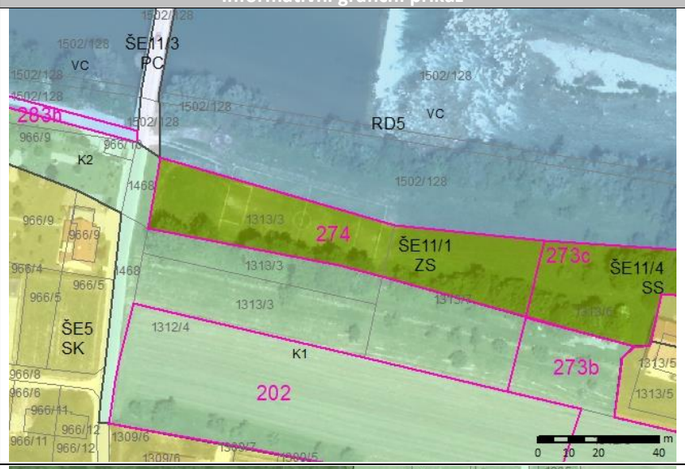	
284	**TIP SPREMEMBE** A. RAZVOJ NASELIJ – ukinitev OPPN **VSEBINA SPREMEMBE** **grafični del** EUP_OZN: **ŠE10** PODEUP_OZN: **/** EUP_SD: **ŠE3** PODEUP_SD: **/** PNRP_OZN: **S** PNRP_SD: **SK** POVRŠINA SPREMEMBE: **13719 m²** SPREMEMBA PIP: **iz OPPN v PIP** LISTI, KI SE SPREMINJAJO: **6-G0725** **tekstualni del** preglednica EUP	Pobuda je namenjena spremembi načina urejanja na lokaciji, za katero je predvidena izdelava občinskega podrobnega prostorskega načrta (OPPN), tako da le-ta ne bo več potrebna. Obveznost izdelave OPPN se praviloma predpisuje na lokacijah, ki jih zaradi kompleksnosti prostorskih rešitev ni možno ustrezno urejati s splošnimi prostorskimi izvedbenimi pogoji (OPN) – to so zlasti večja komunalno neopremljena območja, degradirana območja, območja, na katerih je predvidena gradnja zahtevnejših, okoljsko spornih objektov ipd. Predmetno območje je deloma pozidano in v celoti komunalno opremljeno, postavitev stavb pa je glede na velikost zemljišč za gradnjo možna le v pasu ob cesti. Izdelava OPPN zato ni smiselna, območje pa se glede na značilnosti v prostoru priključi EUP z oznako ŠE3. Spremembe na podlagi M1: /	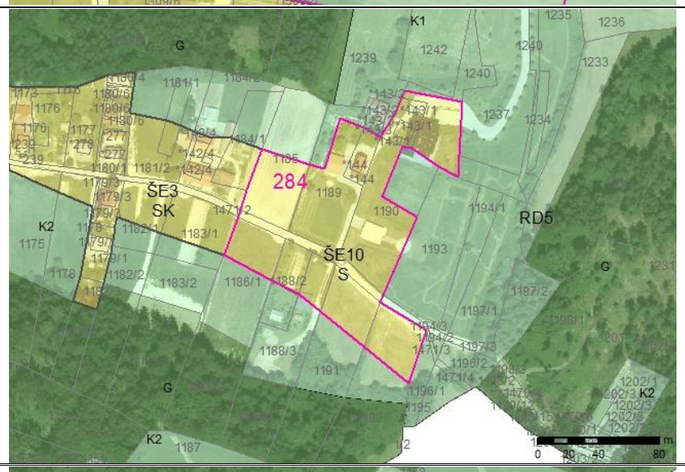	NI FOTOGRAFIJE.
287	**TIP SPREMEMBE** A. RAZVOJ NASELIJ – ukinitev OPPN **VSEBINA SPREMEMBE** **grafični del** EUP_OZN: **ŠE21** PODEUP_OZN: **/** EUP_SD: **ŠE21** PODEUP_SD: **/** PNRP_OZN: **S** PNRP_SD: **SS** POVRŠINA SPREMEMBE: **13485 m²** SPREMEMBA PIP: **iz OPPN v PIP** LISTI, KI SE SPREMINJAJO: **6-G0725** **tekstualni del** preglednica EUP	Pobuda je namenjena spremembi načina urejanja na lokaciji, za katero je predvidena izdelava občinskega podrobnega prostorskega načrta (OPPN), tako da le-ta ne bo več potrebna. Obveznost izdelave OPPN se praviloma predpisuje na lokacijah, ki jih zaradi kompleksnosti prostorskih rešitev ni možno ustrezno urejati s splošnimi prostorskimi izvedbenimi pogoji (OPN) – to so zlasti večja komunalno neopremljena območja, degradirana območja, območja, na katerih je predvidena gradnja zahtevnejših, okoljsko spornih objektov ipd. Predmetno območje je deloma pozidano in ima zagotovljen dostop, postavitev stavb pa je glede na velikost zemljišč za gradnjo možna le v pasu ob cesti. Izdelava OPPN zato ni smiselna. Spremembe na podlagi M1: /	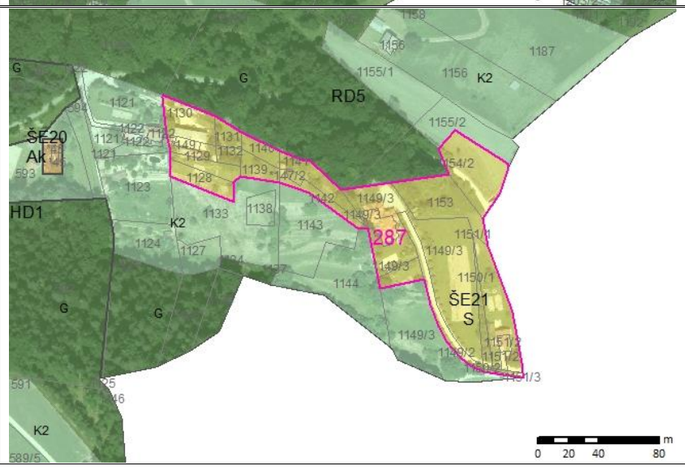	NI FOTOGRAFIJE.

Uporabljene kratice: ZPNačrt – Zakon o prostorskem načrtovanju (Ur.l. RS, št. 33/07, 70/08 – ZVO-1B, 108/09, 80/10 – ZUPUDPP, 43/11 – ZKZ-C, 57/12, 57/12 – ZUPUDPP-A, (109/12), 76/14 – odl. US in 14/15 – ZUUJFO); OPN – občinski prostorski načrt; SD – spremembe in dopolnitve; PIP – prostorski izvedbeni pogoji; NUP – nosilci urejanja prostora; UN – urbanistični načrt; EUP – enota urejanja prostora; podEUP – manjše območje znotraj enote urejanja prostora; OPPN – občinski podrobni prostorski načrt; GJI – gospodarska javna infrastruktura; ZKP – zemljiškokatastrski prikaz; JR – javna razgrnitev; EUP_OZN – oznaka EUP oziroma podEUP v veljavnem OPN; EUP_SD – oznaka EUP oziroma podEUP v spremembah in dopolnitvah OPN; PNRP_OZN – oznaka podrobnejše namenske rabe v veljavnem OPN; PNRP_SD – oznaka podrobnejše namenske rabe v spremembah in dopolnitvah OPN; MKGP – Ministrstvo za kmetijstvo, gozdarstvo in prehrano; MOP – Ministrstvo za okolje in prostor; DRSV – Direkcija RS za vode; ZGS – Zavod za gozdove Slovenije; MK – Ministrstvo za kulturo; ZRSVN – Zavod RS za varstvo narave

Pojasnilo k informativnim grafičnim prikazom: Pobude so prikazane na izsekih iz veljavnega OPN. Kot podlaga so uporabljeni DOF posnetki in ZKP. Za končno stanje gl. grafične prikaze SD ID OPN – št. 2.

Priloga 8: ŠEŠČE PRI PREBOLDU

Zap. št.	Osnovni podatki	Obrazložitev	Informativni grafični prikaz	Fotografija
292	**TIP SPREMEMBE** A. RAZVOJ NASELIJ – priključitev območja razpršene poselitve k naselju **VSEBINA SPREMEMBE** **grafični del** ~~EUP_OZN: **ŠE15**~~ ~~PODEUP_OZN: **/**~~ ~~EUP_SD: **ŠE15**~~ ~~PODEUP_SD: **/**~~ ~~PNRP_OZN: **Ak**~~ ~~PNRP_SD: **SK**~~ ~~POVRŠINA SPREMEMBE: **3205 m²**~~ ~~SPREMEMBA PIP: **/**~~ ~~LISTI, KI SE SPREMINJAJO: **5-G0724**~~ **tekstualni del** ~~/~~	Vezano na pobudo pod zap. št. 106a/122 se obstoječe območje razpršene poselitve priključuje naselju Šešče pri Preboldu. Posledično se namenska raba spreminja iz Ak v SK. Spremembe na podlagi M1: Pobuda je bila črtana na podlagi mnenj MKGP (področje kmetijstva) in MOP.	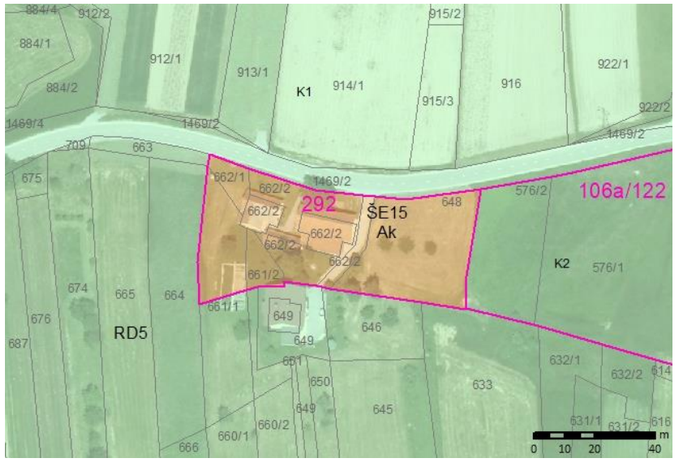	
293	**TIP SPREMEMBE** A. RAZVOJ NASELIJ – priključitev območja razpršene poselitve k naselju **VSEBINA SPREMEMBE** **grafični del** ~~EUP_OZN: **ŠE14**~~ ~~PODEUP_OZN: **/**~~ ~~EUP_SD: **ŠE9**~~ ~~PODEUP_SD: **/**~~ ~~PNRP_OZN: **As**~~ ~~PNRP_SD: **SS**~~ ~~POVRŠINA SPREMEMBE: **5278 m²**~~ ~~SPREMEMBA PIP: **/**~~ ~~LISTI, KI SE SPREMINJAJO: **5-G0724, 6-G0725**~~ **tekstualni del** ~~/~~	Vezano na pobudo pod zap. št. 106a/122 se obstoječe območje razpršene poselitve priključuje naselju Šešče pri Preboldu. Posledično se namenska raba spreminja iz As v SS. Spremembe na podlagi M1: Pobuda je bila črtana na podlagi mnenj MKGP (področje kmetijstva) in MOP.	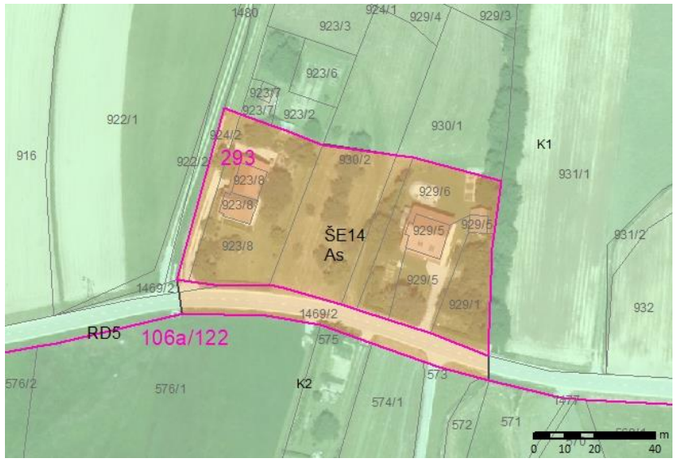	NI FOTOGRAFIJE.
300	**TIP SPREMEMBE** D. DRUGO – uskladitev z dejanskim stanjem **VSEBINA SPREMEMBE** **grafični del** EUP_OZN: **ŠE18** PODEUP_OZN: **/** EUP_SD: **ŠE18** PODEUP_SD: **/** PNRP_OZN: **Ac** PNRP_SD: **CDd** POVRŠINA SPREMEMBE: **2056 m²** SPREMEMBA PIP: **/** LISTI, KI SE SPREMINJAJO: **6-G0725** **tekstualni del** preglednica EUP	Na lokaciji obstoječih stavbnih zemljišč se spremeni podrobnejša namenska raba iz Ac v CDd. Za namenski rabi veljajo identični pogoji, zato podvajanje ni smiselno. Spremembe na podlagi M1: /	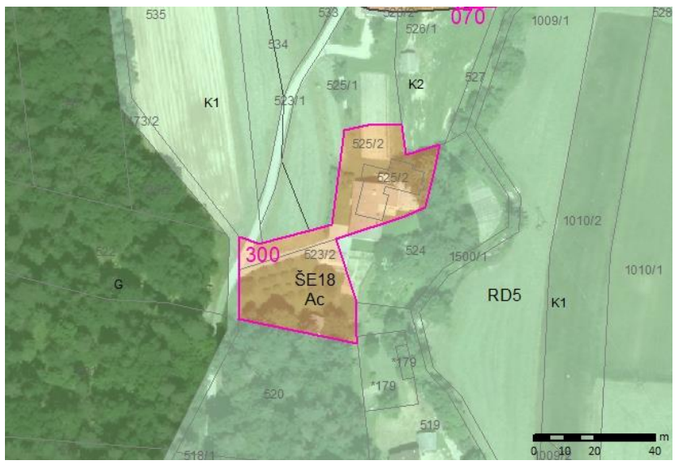	NI FOTOGRAFIJE.

Uporabljene kratice: ZPNačrt – Zakon o prostorskem načrtovanju (Ur.l. RS, št. 33/07, 70/08 – ZVO-1B, 108/09, 80/10 – ZUPUDPP, 43/11 – ZKZ-C, 57/12, 57/12 – ZUPUDPP-A, (109/12), 76/14 – odl. US in 14/15 – ZUUJFO); OPN – občinski prostorski načrt; SD – spremembe in dopolnitve; PIP – prostorski izvedbeni pogoji; NUP – nosilci urejanja prostora; UN – urbanistični načrt; EUP – enota urejanja prostora; podEUP – manjše območje znotraj enote urejanja prostora; OPPN – občinski podrobni prostorski načrt; GJI – gospodarska javna infrastruktura; ZKP – zemljiškokatastrski prikaz; JR – javna razgrnitev; EUP_OZN – oznaka EUP oziroma podEUP v veljavnem OPN; EUP_SD – oznaka EUP oziroma podEUP v spremembah in dopolnitvah OPN; PNRP_OZN – oznaka podrobnejše namenske rabe v veljavnem OPN; PNRP_SD – oznaka podrobnejše namenske rabe v spremembah in dopolnitvah OPN; MKGP – Ministrstvo za kmetijstvo, gozdarstvo in prehrano; MOP – Ministrstvo za okolje in prostor; DRSV – Direkcija RS za vode; ZGS – Zavod za gozdove Slovenije; MK – Ministrstvo za kulturo; ZRSVN – Zavod RS za varstvo narave

Pojasnilo k informativnim grafičnim prikazom: Pobude so prikazane na izsekih iz veljavnega OPN. Kot podlaga so uporabljeni DOF posnetki in ZKP. Za končno stanje gl. grafične prikaze SD ID OPN – št. 2.

Priloga 9: POBUDE, KI SEGAJO NA OBMOČJE VEČ NASELIJ

Zap. št.	Osnovni podatki	Obrazložitev	Informativni grafični prikaz	Fotografija
226a	**TIP SPREMEMBE** B. RAZVOJ V KRAJINI – drugo **VSEBINA SPREMEMBE** **grafični del** ~~EUP_OZN: **RD5, KA4, KA10, KA11**~~ ~~PODEUP_OZN: **KA11/1**~~ ~~EUP_SD: **KA13**~~ ~~PODEUP_SD: **/**~~ ~~PNRP_OZN: **K1, SS, As**~~ ~~PNRP_SD: **PC**~~ ~~POVRŠINA SPREMEMBE: **8839 m²**~~ ~~SPREMEMBA PIP: **/**~~ ~~LISTI, KI SE SPREMINJAJO: **4-G0723**~~ **tekstualni del** ~~preglednica EUP, posebna določba~~	V gospodarski coni Prebold deluje nekaj uspešnih podjetij, ki zaposlujejo veliko število ljudi (samo podjetje odelo ima okvirno 700 zaposlenih). Delovanje teh podjetij generira veliko tovornega in osebnega prometa (zaposleni so večinoma dnevni migranti) ter posledično povzroča velike obremenitve na obstoječih prometnicah in v naseljih ob njih. Dostop do cone je trenutno urejen iz smeri Dolenje vasi in jedra Prebolda. V obeh primerih gre za lokalne ceste, ki niso primerne za tovorni promet. Občina Prebold želi zagotoviti ustrezen profil dostopne prometnice in sočasno razbremeniti tudi naselja, čez katera trenutno poteka tranzitni promet. S tem namenom se načrtuje obvoznica Kaplja vas – Dolenja vas (pobudi zap. šz. 226a in 226b), ki se v celoti izogne strnjenemu delu Kaplje vasi, v pretežnem delu pa tudi strnjenemu delu Dolenje vasi. V južnem delu se izteka neposredno v gospodarsko cono, v severnem pa na lokalno cesto Šentrupert – Kaplja vas. Z umestitvijo nove prometnice se sočasno delno rešuje tudi problematika poplavne ogroženosti obeh vasi. V skladu s Hidrološko hidravlično analizo in zasnovo omilitvenih ukrepov za zmanjšanje poplavne ogroženosti na območjih ob Savinji in Bolski v občini Prebold (IZVO-R , projektiranje in inženiring d.o.o., januar 2018) je namreč predvidena izvedba obvoznice na protipoplavnem nasipu. Spremembe na podlagi M1: Pobuda z zap. št. 226a je bila črtana na podlagi mnenja MKGP. Pobuda 226b se na podlagi mnenja MKGP ohranja le v delu, kjer gre za ureditev protipoplavnega nasipa (ureditev prometnice ni več predvidena).	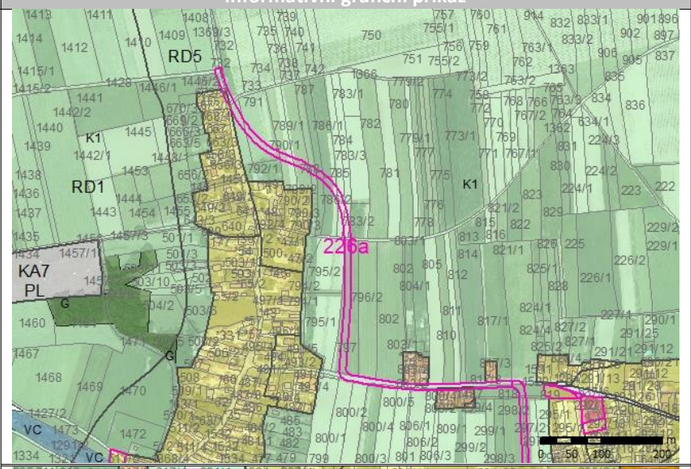	
226b	**TIP SPREMEMBE** B. RAZVOJ V KRAJINI – drugo **VSEBINA SPREMEMBE** **grafični del** EUP_OZN: **RD5, DO9, DO13, DO14** PODEUP_OZN: **DO9/2, DO9/4** EUP_SD: **DO22** PODEUP_SD: **/** PNRP_OZN: **K1, ~~VC, SS, CDd, SK~~** PNRP_SD: **~~PC~~ K1** POVRŠINA SPREMEMBE: **~~4839~~ 2909 m²** SPREMEMBA PIP: **/** LISTI, KI SE SPREMINJAJO: **4-G0723** **tekstualni del** preglednica EUP, posebna določba		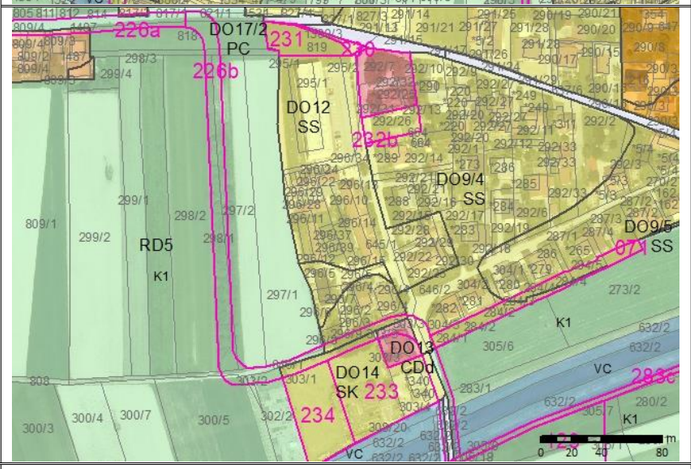	
283a	**TIP SPREMEMBE** B. RAZVOJ V KRAJINI – drugo **VSEBINA SPREMEMBE** **grafični del** ~~EUP_OZN: **RD5**~~ ~~PODEUP_OZN: **/**~~ ~~EUP_SD: **RD5**~~ ~~PODEUP_SD: **/**~~ ~~PNRP_OZN: **K1, VC**~~ ~~PNRP_SD: **PC**~~ ~~POVRŠINA SPREMEMBE: **1710 m²**~~ ~~SPREMEMBA PIP: **/**~~ ~~LISTI, KI SE SPREMINJAJO: **4-G0723**~~ **tekstualni del** pregledn~~ica EUP, posebna določba~~	Razvoj športa in rekreacije ter turizma v krajini je ena izmed strateških razvojnih prioritet. Pri tem je posebej izpostavljen tudi razvoj omrežij peš in kolesarskih poti kot povezovalnega elementa med naselji in v odprtem prostoru. V OPN se zato prevzemajo izhodišča idejne zasnove, ki je bila pripravljena za Daljinsko državno kolesarsko povezavo D1 Celje – Šempeter v Savinjski dolini – Ločica pri Vranskem – Kamnik (Lineal d.o.o, oktober 2017). Povezava poteka ob Savinji in Bolski preko celotnega območja občine Prebold od Šešč pri Preboldu na vzhodu do Kaplje vasi na zahodu. Poleg rekreacijske funkcije ima tudi povezovalno vlogo med naselji v širši regiji. Kolesarska steza poteka v delu po obstoječih protipoplavnih nasipih in vzdrževalnih poteh, deloma tudi po poljskih poteh. Posega pa tudi v gozdna in kmetijska zemljišča (predvsem v delu med Preboldom in Šeščami). V skrajnem zahodnem delu poteka po obstoječi prometnici, zato se tam ne vodi kot pobuda. *(op.: obrazložitev se nadaljuje pod zap. št. 283b)* Spremembe na podlagi M1: Pobuda je bila črtana na podlagi mnenja DRSV.	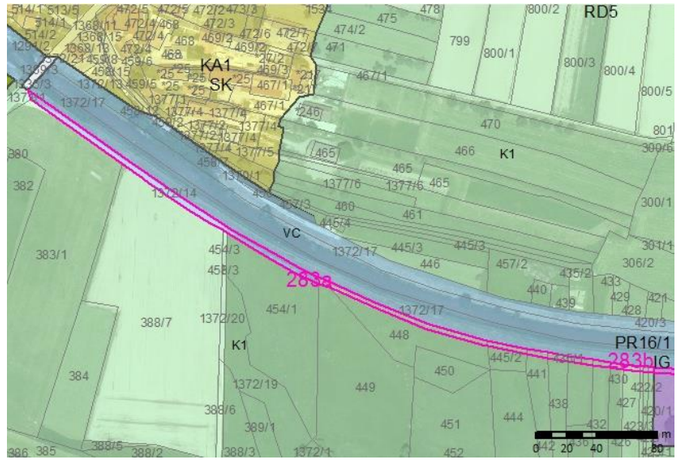	

Uporabljene kratice: ZPNačrt – Zakon o prostorskem načrtovanju (Ur.l. RS, št. 33/07, 70/08 – ZVO-1B, 108/09, 80/10 – ZUPUDPP, 43/11 – ZKZ-C, 57/12, 57/12 – ZUPUDPP-A, (109/12), 76/14 – odl. US in 14/15 – ZUUJFO); OPN – občinski prostorski načrt; SD – spremembe in dopolnitve; PIP – prostorski izvedbeni pogoji; NUP – nosilci urejanja prostora; UN – urbanistični načrt; EUP – enota urejanja prostora; podEUP – manjše območje znotraj enote urejanja prostora; OPPN – občinski podrobni prostorski načrt; GJI – gospodarska javna infrastruktura; ZKP – zemljiškokatastrski prikaz; JR – javna razgrnitev; EUP_OZN – oznaka EUP oziroma podEUP v veljavnem OPN; EUP_SD – oznaka EUP oziroma podEUP v spremembah in dopolnitvah OPN; PNRP_OZN – oznaka podrobnejše namenske rabe v veljavnem OPN; PNRP_SD – oznaka podrobnejše namenske rabe v spremembah in dopolnitvah OPN; MKGP – Ministrstvo za kmetijstvo, gozdarstvo in prehrano; MOP – Ministrstvo za okolje in prostor; DRSV – Direkcija RS za vode; ZGS – Zavod za gozdove Slovenije; MK – Ministrstvo za kulturo; ZRSVN – Zavod RS za varstvo narave

Pojasnilo k informativnim grafičnim prikazom: Pobude so prikazane na izsekih iz veljavnega OPN. Kot podlaga so uporabljeni DOF posnetki in ZKP. Za končno stanje gl. grafične prikaze SD ID OPN – št. 2.

Priloga 9: POBUDE, KI SEGAJO NA OBMOČJE VEČ NASELIJ

Zap. št.	Osnovni podatki	Obrazložitev	Informativni grafični prikaz	Fotografija
283b	**TIP SPREMEMBE** B. RAZVOJ V KRAJINI – drugo **VSEBINA SPREMEMBE** **grafični del** ~~EUP_OZN: **PR16**~~ ~~PODEUP_OZN: **PR16/1**~~ ~~EUP_SD: **PR16**~~ ~~PODEUP_SD: **PR16/1**~~ ~~PNRP_OZN: **IG**~~ ~~PNRP_SD: **PC**~~ ~~POVRŠINA SPREMEMBE: **1311 m²**~~ ~~SPREMEMBA PIP: **/**~~ ~~LISTI, KI SE SPREMINJAJO: **4-G0723**~~ **tekstualni del** ~~preglednica EUP, posebna določba~~	V delih, kjer poteka po obstoječih poteh, širina praviloma sledi mejam ZKP, izven tega pa je opredeljena minimalna širina potrebna za ureditev enostranske dvosmerne poti, ki znaša 3,5 m (Lineal d.o.o, oktober 2017). Pri umestitvi v prostor so bile v največji možni meri upoštevane meje ZKP. Ker Bolska v delu med Preboldom in sotočjem s Savinjo poteka izven katastrsko opredeljenih meja (zamik je tudi to 30 m), so v tekstualnem delu opredeljene posebne določbe s tolerancami. Potek kolesarske steze pokrivajo pobude od 283a do 283h. Spremembe na podlagi M1: Pobuda je bila črtana na podlagi mnenja DRSV.	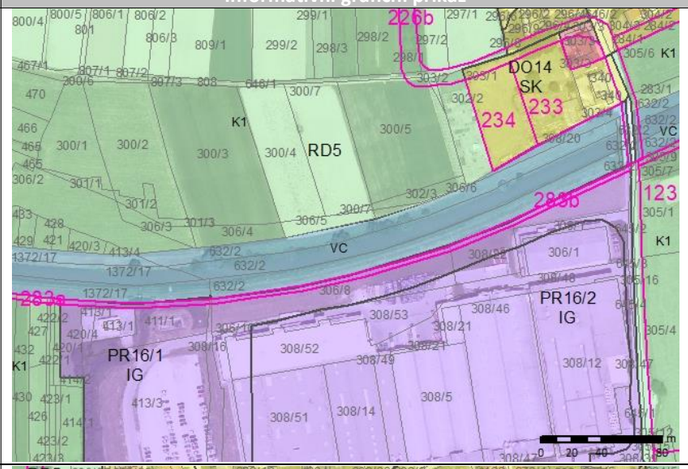	
283c	**TIP SPREMEMBE** B. RAZVOJ V KRAJINI – drugo **VSEBINA SPREMEMBE** **grafični del** ~~EUP_OZN: **RD5**~~ ~~PODEUP_OZN: **/**~~ ~~EUP_SD: **PR54**~~ ~~PODEUP_SD: **PR54/2**~~ ~~PNRP_OZN: **K1**~~ ~~PNRP_SD: **PC**~~ ~~POVRŠINA SPREMEMBE: **369 m²**~~ ~~SPREMEMBA PIP: **/**~~ ~~LISTI, KI SE SPREMINJAJO: **4-G0723**~~ **tekstualni del** ~~preglednica EUP, posebna določba~~	Gl. obrazložitev pod zap. št. 283a in 283b. Spremembe na podlagi M1: Pobuda je bila črtana na podlagi mnenja DRSV.	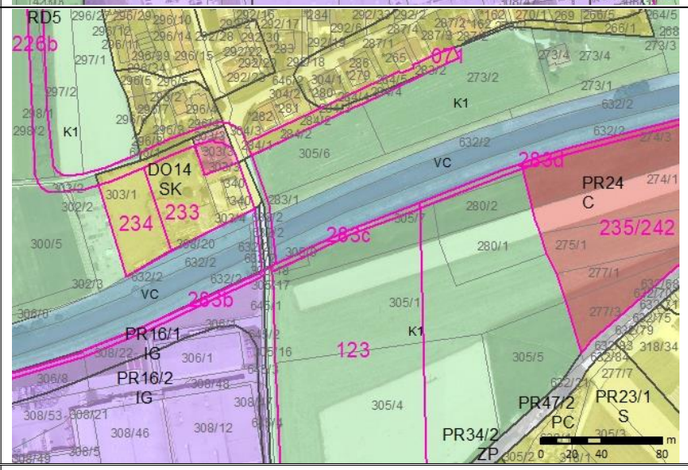	NI FOTOGRAFIJE.
283d	**TIP SPREMEMBE** B. RAZVOJ V KRAJINI – drugo **VSEBINA SPREMEMBE** **grafični del** ~~EUP_OZN: **RD5, PR24**~~ ~~PODEUP_OZN: **/**~~ ~~EUP_SD: **PR24**~~ ~~PODEUP_SD: **/**~~ ~~PNRP_OZN: **K1, C**~~ ~~PNRP_SD: **PC**~~ ~~POVRŠINA SPREMEMBE: **1143 m²**~~ ~~SPREMEMBA PIP: **/**~~ ~~LISTI, KI SE SPREMINJAJO: **4-G0723, 5-G0724**~~ **tekstualni del** ~~preglednica EUP, posebna določba~~	Gl. obrazložitev pod zap. št. 283a in 283b. Spremembe na podlagi M1: Pobuda je bila črtana na podlagi mnenja DRSV.	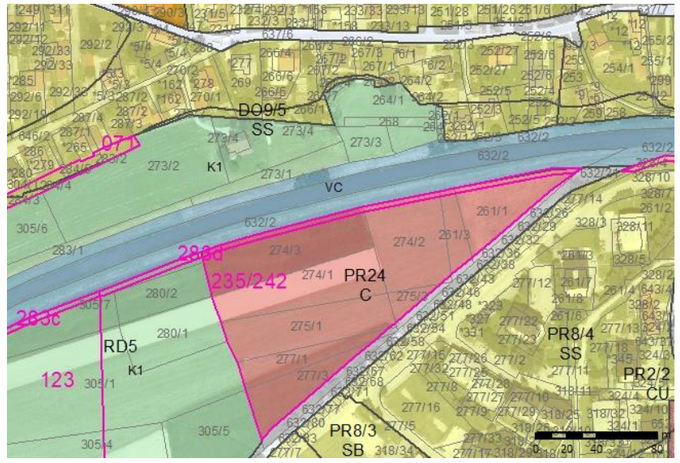	NI FOTOGRAFIJE.

Uporabljene kratice: ZPNačrt – Zakon o prostorskem načrtovanju (Ur.l. RS, št. 33/07, 70/08 – ZVO-1B, 108/09, 80/10 – ZUPUDPP, 43/11 – ZKZ-C, 57/12, 57/12 – ZUPUDPP-A, (109/12), 76/14 – odl. US in 14/15 – ZUUJFO); OPN – občinski prostorski načrt; SD – spremembe in dopolnitve; PIP – prostorski izvedbeni pogoji; NUP – nosilci urejanja prostora; UN – urbanistični načrt; EUP – enota urejanja prostora; podEUP – manjše območje znotraj enote urejanja prostora; OPPN – občinski podrobni prostorski načrt; GJI – gospodarska javna infrastruktura; ZKP – zemljiškokatastrski prikaz; JR – javna razgrnitev; EUP_OZN – oznaka EUP oziroma podEUP v veljavnem OPN; EUP_SD – oznaka EUP oziroma podEUP v spremembah in dopolnitvah OPN; PNRP_OZN – oznaka podrobnejše namenske rabe v veljavnem OPN; PNRP_SD – oznaka podrobnejše namenske rabe v spremembah in dopolnitvah OPN; MKGP – Ministrstvo za kmetijstvo, gozdarstvo in prehrano; MOP – Ministrstvo za okolje in prostor; DRSV – Direkcija RS za vode; ZGS – Zavod za gozdove Slovenije; MK – Ministrstvo za kulturo; ZRSVN – Zavod RS za varstvo narave

Pojasnilo k informativnim grafičnim prikazom: Pobude so prikazane na izsekih iz veljavnega OPN. Kot podlaga so uporabljeni DOF posnetki in ZKP. Za končno stanje gl. grafične prikaze SD ID OPN – št. 2.

Priloga 9: POBUDE, KI SEGAJO NA OBMOČJE VEČ NASELIJ

Zap. št.	Osnovni podatki	Obrazložitev	Informativni grafični prikaz	Fotografija
283e	**TIP SPREMEMBE** B. RAZVOJ V KRAJINI – drugo **VSEBINA SPREMEMBE** **grafični del** ~~EUP_OZN: **PR8**~~ ~~PODEUP_OZN: **PR8/4**~~ ~~EUP_SD: **PR8**~~ ~~PODEUP_SD: **PR8/3**~~ ~~PNRP_OZN: **SS**~~ ~~PNRP_SD: **PC**~~ ~~POVRŠINA SPREMEMBE: **139 m²**~~ ~~SPREMEMBA PIP: **/**~~ ~~LISTI, KI SE SPREMINJAJO: **5-G0724**~~ **tekstualni del** ~~preglednica EUP, posebna določba~~	Gl. obrazložitev pod zap. št. 283a in 283b. Spremembe na podlagi M1: Pobuda je bila črtana na podlagi mnenja DRSV.	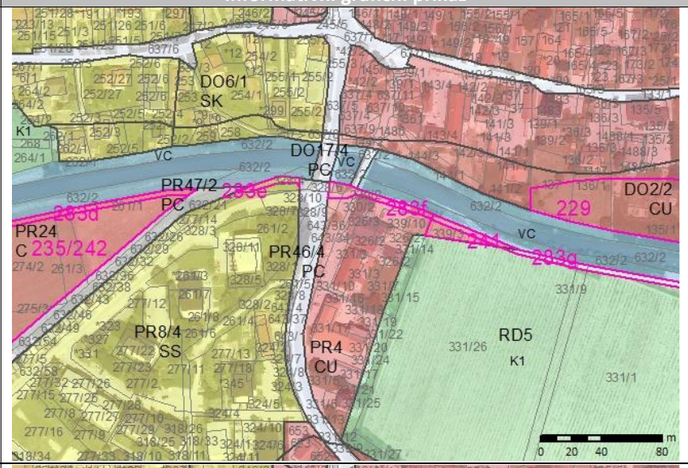	NI FOTOGRAFIJE.
283f	**TIP SPREMEMBE** B. RAZVOJ V KRAJINI – drugo **VSEBINA SPREMEMBE** **grafični del** ~~EUP_OZN: **PR4**~~ ~~PODEUP_OZN: **/**~~ ~~EUP_SD: **PR4**~~ ~~PODEUP_SD: **PR4/2**~~ ~~PNRP_OZN: **CU**~~ ~~PNRP_SD: **PC**~~ ~~POVRŠINA SPREMEMBE: **347 m²**~~ ~~SPREMEMBA PIP: **/**~~ ~~LISTI, KI SE SPREMINJAJO: **5-G0724**~~ **tekstualni del** ~~preglednica EUP, posebna določba~~	Gl. obrazložitev pod zap. št. 283a in 283b. Spremembe na podlagi M1: Pobuda je bila črtana na podlagi mnenja DRSV.	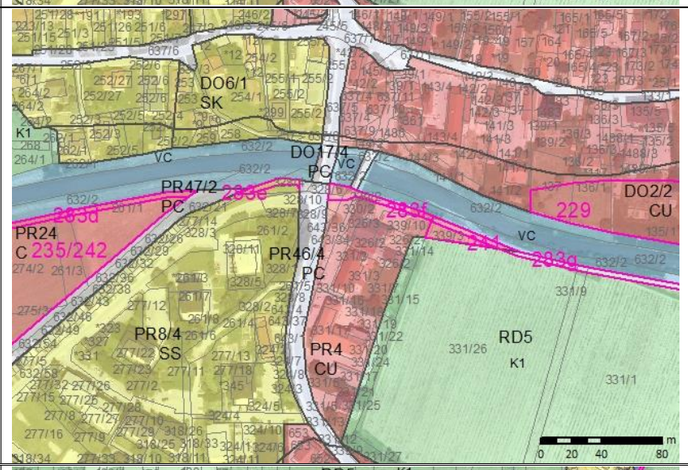	NI FOTOGRAFIJE.
283g	**TIP SPREMEMBE** B. RAZVOJ V KRAJINI – drugo **VSEBINA SPREMEMBE** **grafični del** ~~EUP_OZN: **RD5**~~ ~~PODEUP_OZN: **/**~~ ~~EUP_SD: **RD5**~~ ~~PODEUP_SD: **/**~~ ~~PNRP_OZN: **K1, G**~~ ~~PNRP_SD: **PC**~~ ~~POVRŠINA SPREMEMBE: **4510 m²**~~ ~~SPREMEMBA PIP: **/**~~ ~~LISTI, KI SE SPREMINJAJO: **5-G0724**~~ **tekstualni del** ~~preglednica EUP, posebna določba~~	Gl. obrazložitev pod zap. št. 283a in 283b. Spremembe na podlagi M1: Pobuda je bila črtana na podlagi mnenja DRSV.	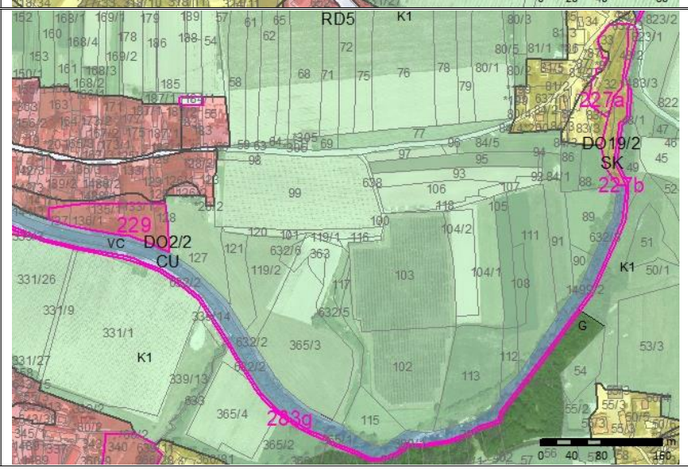	NI FOTOGRAFIJE.

Uporabljene kratice: ZPNačrt – Zakon o prostorskem načrtovanju (Ur.l. RS, št. 33/07, 70/08 – ZVO-1B, 108/09, 80/10 – ZUPUDPP, 43/11 – ZKZ-C, 57/12, 57/12 – ZUPUDPP-A, (109/12), 76/14 – odl. US in 14/15 – ZUUJFO); OPN – občinski prostorski načrt; SD – spremembe in dopolnitve; PIP – prostorski izvedbeni pogoji; NUP – nosilci urejanja prostora; UN – urbanistični načrt; EUP – enota urejanja prostora; podEUP – manjše območje znotraj enote urejanja prostora; OPPN – občinski podrobni prostorski načrt; GJI – gospodarska javna infrastruktura; ZKP – zemljiškokatastrski prikaz; JR – javna razgrnitev; EUP_OZN – oznaka EUP oziroma podEUP v veljavnem OPN; EUP_SD – oznaka EUP oziroma podEUP v spremembah in dopolnitvah OPN; PNRP_OZN – oznaka podrobnejše namenske rabe v veljavnem OPN; PNRP_SD – oznaka podrobnejše namenske rabe v spremembah in dopolnitvah OPN; MKGP – Ministrstvo za kmetijstvo, gozdarstvo in prehrano; MOP – Ministrstvo za okolje in prostor; DRSV – Direkcija RS za vode; ZGS – Zavod za gozdove Slovenije; MK – Ministrstvo za kulturo; ZRSVN – Zavod RS za varstvo narave

Pojasnilo k informativnim grafičnim prikazom: Pobude so prikazane na izsekih iz veljavnega OPN. Kot podlaga so uporabljeni DOF posnetki in ZKP. Za končno stanje gl. grafične prikaze SD ID OPN – št. 2.

Priloga 9: POBUDE, KI SEGAJO NA OBMOČJE VEČ NASELIJ

Zap. št.	Osnovni podatki	Obrazložitev	Informativni grafični prikaz	Fotografija
283h	**TIP SPREMEMBE** B. RAZVOJ V KRAJINI – drugo **VSEBINA SPREMEMBE** **grafični del** ~~EUP_OZN: **RD5**~~ ~~PODEUP_OZN: **/**~~ ~~EUP_SD: **RD5**~~ ~~PODEUP_SD: **/**~~ ~~PNRP_OZN: **K1, VC**~~ ~~PNRP_SD: **PC**~~ ~~POVRŠINA SPREMEMBE: **5575 m²**~~ ~~SPREMEMBA PIP: **/**~~ ~~LISTI, KI SE SPREMINJAJO: **5-G0724, 6-G0725**~~ **tekstualni del** ~~preglednica EUP, posebna določba~~	Gl. obrazložitev pod zap. št. 283a in 283b. Spremembe na podlagi M1: Pobuda je bila črtana na podlagi mnenja DRSV.	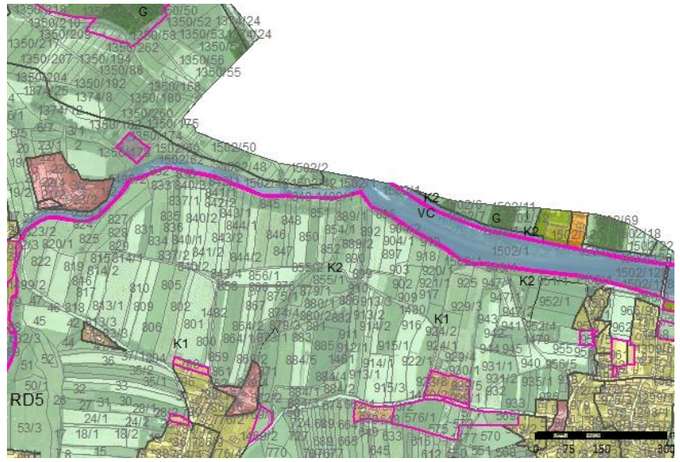	NI FOTOGRAFIJE.
289a	**TIP SPREMEMBE** B. RAZVOJ V KRAJINI – drugo **VSEBINA SPREMEMBE** **grafični del** ~~EUP_OZN: **RD5**~~ ~~PODEUP_OZN: **/**~~ ~~EUP_SD: **RD5**~~ ~~PODEUP_SD: **/**~~ ~~PNRP_OZN: **VC**~~ ~~PNRP_SD: **PC**~~ ~~POVRŠINA SPREMEMBE: **1838 m²**~~ ~~SPREMEMBA PIP: **/**~~ ~~LISTI, KI SE SPREMINJAJO: **2-G0714**~~ **tekstualni del** ~~preglednica EUP, posebna določba~~	Razvoj športa in rekreacije ter turizma v krajini je ena izmed strateških razvojnih prioritet. Pri tem je posebej izpostavljen tudi razvoj omrežij peš in kolesarskih poti kot povezovalnega elementa med naselji in v odprtem prostoru. V OPN se zato prevzemajo izhodišča idejne zasnove, ki je bila pripravljena za Glavno državno kolesarsko povezavo G8 Gorenje – Šmartno ob Paki – Polzela – Šešče (Lineal d.o.o, november 2017). Povezava poteka ob Savinji od Šešč pri Preboldu na vzhodu do Latkove vasi na severozahodu. Poleg rekreacijske funkcije ima tudi povezovalno vlogo med naselji v širši regiji. Kolesarska steza poteka po obstoječih protipoplavnih nasipih in vzdrževalnih poteh. V delih, kjer poteka po obstoječih poteh, širina praviloma sledi mejam ZKP, izven tega pa je opredeljena minimalna širina potrebna za ureditev enostranske dvosmerne poti, ki znaša 3,5 m (Lineal d.o.o, november 2017). Potek kolesarske steze pokrivajo pobude od 289a do 289e. Spremembe na podlagi M1: Pobuda je bila črtana na podlagi mnenja DRSV.	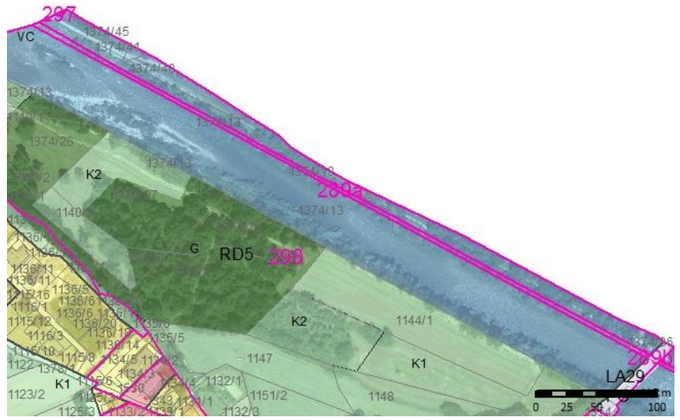	NI FOTOGRAFIJE.
289b	**TIP SPREMEMBE** B. RAZVOJ V KRAJINI – drugo **VSEBINA SPREMEMBE** **grafični del** ~~EUP_OZN: **RD5**~~ ~~PODEUP_OZN: **/**~~ ~~EUP_SD: **RD5**~~ ~~PODEUP_SD: **/**~~ ~~PNRP_OZN: **VC**~~ ~~PNRP_SD: **PC**~~ ~~POVRŠINA SPREMEMBE: **1001 m²**~~ ~~SPREMEMBA PIP: **/**~~ ~~LISTI, KI SE SPREMINJAJO: **2-G0714, 5-G0724**~~ **tekstualni del** ~~preglednica EUP, posebna določba~~	Gl. obrazložitev pod zap. št. 289a. Spremembe na podlagi M1: Pobuda je bila črtana na podlagi mnenja DRSV.	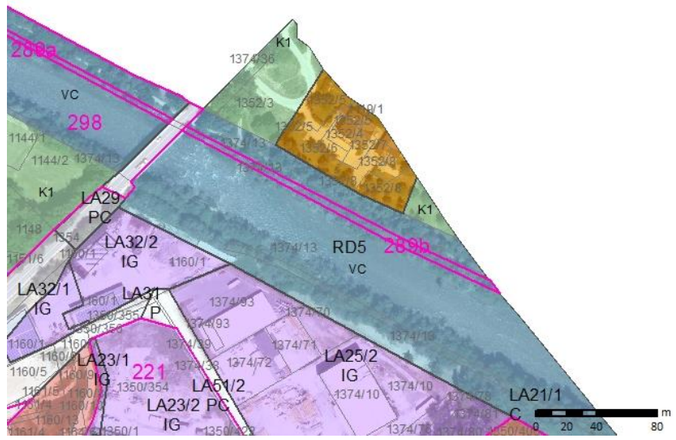	NI FOTOGRAFIJE.

Uporabljene kratice: ZPNačrt – Zakon o prostorskem načrtovanju (Ur.l. RS, št. 33/07, 70/08 – ZVO-1B, 108/09, 80/10 – ZUPUDPP, 43/11 – ZKZ-C, 57/12, 57/12 – ZUPUDPP-A, (109/12), 76/14 – odl. US in 14/15 – ZUUJFO); OPN – občinski prostorski načrt; SD – spremembe in dopolnitve; PIP – prostorski izvedbeni pogoji; NUP – nosilci urejanja prostora; UN – urbanistični načrt; EUP – enota urejanja prostora; podEUP – manjše območje znotraj enote urejanja prostora; OPPN – občinski podrobni prostorski načrt; GJI – gospodarska javna infrastruktura; ZKP – zemljiškokatastrski prikaz; JR – javna razgrnitev; EUP_OZN – oznaka EUP oziroma podEUP v veljavnem OPN; EUP_SD – oznaka EUP oziroma podEUP v spremembah in dopolnitvah OPN; PNRP_OZN – oznaka podrobnejše namenske rabe v veljavnem OPN; PNRP_SD – oznaka podrobnejše namenske rabe v spremembah in dopolnitvah OPN; MKGP – Ministrstvo za kmetijstvo, gozdarstvo in prehrano; MOP – Ministrstvo za okolje in prostor; DRSV – Direkcija RS za vode; ZGS – Zavod za gozdove Slovenije; MK – Ministrstvo za kulturo; ZRSVN – Zavod RS za varstvo narave

Pojasnilo k informativnim grafičnim prikazom: Pobude so prikazane na izsekih iz veljavnega OPN. Kot podlaga so uporabljeni DOF posnetki in ZKP. Za končno stanje gl. grafične prikaze SD ID OPN – št. 2.

Priloga 9: POBUDE, KI SEGAJO NA OBMOČJE VEČ NASELIJ				
Zap. št.	**Osnovni podatki**	**Obrazložitev**	**Informativni grafični prikaz**	**Fotografija**
289c	**TIP SPREMEMBE** B. RAZVOJ V KRAJINI – drugo **VSEBINA SPREMEMBE** **grafični del** ~~EUP_OZN: **RD5**~~ ~~PODEUP_OZN: **/**~~ ~~EUP_SD: **RD5**~~ ~~PODEUP_SD: **/**~~ ~~PNRP_OZN: **VC**~~ ~~PNRP_SD: **PC**~~ ~~POVRŠINA SPREMEMBE: **2639 m²**~~ ~~SPREMEMBA PIP: **/**~~ ~~LISTI, KI SE SPREMINJAJO: **5-G0724, 6-G0725**~~ **tekstualni del** ~~preglednica EUP, posebna določba~~	Gl. obrazložitev pod zap. št. 289a. Spremembe na podlagi M1: Pobuda je bila črtana na podlagi mnenja DRSV.	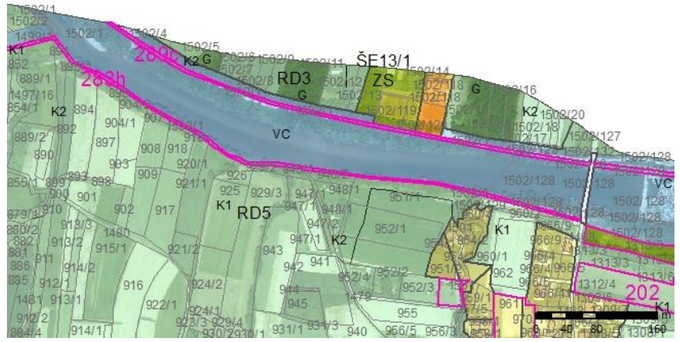	NI FOTOGRAFIJE.
289d	**TIP SPREMEMBE** B. RAZVOJ V KRAJINI – drugo **VSEBINA SPREMEMBE** **grafični del** ~~EUP_OZN: **RD5**~~ ~~PODEUP_OZN: **/**~~ ~~EUP_SD: **RD5**~~ ~~PODEUP_SD: **/**~~ ~~PNRP_OZN: **VC**~~ ~~PNRP_SD: **PC**~~ ~~POVRŠINA SPREMEMBE: **1144 m²**~~ ~~SPREMEMBA PIP: **/**~~ ~~LISTI, KI SE SPREMINJAJO: **6-G0725**~~ **tekstualni del** ~~preglednica EUP, posebna določba~~	Gl. obrazložitev pod zap. št. 289a. Spremembe na podlagi M1: Pobuda je bila črtana na podlagi mnenja DRSV.	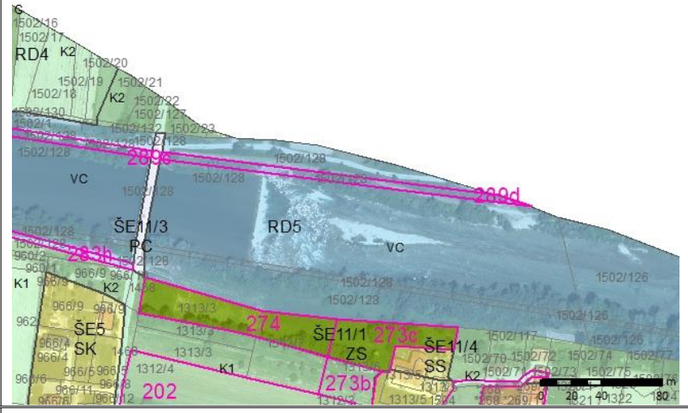	
289e	**TIP SPREMEMBE** B. RAZVOJ V KRAJINI – drugo **VSEBINA SPREMEMBE** **grafični del** ~~EUP_OZN: **RD5**~~ ~~PODEUP_OZN: **/**~~ ~~EUP_SD: **RD5**~~ ~~PODEUP_SD: **/**~~ ~~PNRP_OZN: **VC**~~ ~~PNRP_SD: **PC**~~ ~~POVRŠINA SPREMEMBE: **1885 m²**~~ ~~SPREMEMBA PIP: **/**~~ ~~LISTI, KI SE SPREMINJAJO: **6-G0725**~~ **tekstualni del** ~~preglednica EUP, posebna določba~~	Gl. obrazložitev pod zap. št. 289a. Spremembe na podlagi M1: Pobuda je bila črtana na podlagi mnenja DRSV.	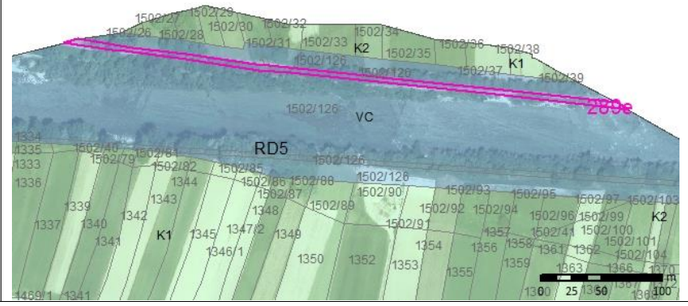	NI FOTOGRAFIJE.

Uporabljene kratice: ZPNačrt – Zakon o prostorskem načrtovanju (Ur.l. RS, št. 33/07, 70/08 – ZVO-1B, 108/09, 80/10 – ZUPUDPP, 43/11 – ZKZ-C, 57/12, 57/12 – ZUPUDPP-A, (109/12), 76/14 – odl. US in 14/15 – ZUUJFO); OPN – občinski prostorski načrt; SD – spremembe in dopolnitve; PIP – prostorski izvedbeni pogoji; NUP – nosilci urejanja prostora; UN – urbanistični načrt; EUP – enota urejanja prostora; podEUP – manjše območje znotraj enote urejanja prostora; OPPN – občinski podrobni prostorski načrt; GJI – gospodarska javna infrastruktura; ZKP – zemljiškokatastrski prikaz; JR – javna razgrnitev; EUP_OZN – oznaka EUP oziroma podEUP v veljavnem OPN; EUP_SD – oznaka EUP oziroma podEUP v spremembah in dopolnitvah OPN; PNRP_OZN – oznaka podrobnejše namenske rabe v veljavnem OPN; PNRP_SD – oznaka podrobnejše namenske rabe v spremembah in dopolnitvah OPN; MKGP – Ministrstvo za kmetijstvo, gozdarstvo in prehrano; MOP – Ministrstvo za okolje in prostor; DRSV – Direkcija RS za vode; ZGS – Zavod za gozdove Slovenije; MK – Ministrstvo za kulturo; ZRSVN – Zavod RS za varstvo narave

Pojasnilo k informativnim grafičnim prikazom: Pobude so prikazane na izsekih iz veljavnega OPN. Kot podlaga so uporabljeni DOF posnetki in ZKP. Za končno stanje gl. grafične prikaze SD ID OPN – št. 2.