ZOKM = 1.95 m2
IZKOP = 1.23 m2
BK = 1.38 m2
TAMPON = 1.44 m2

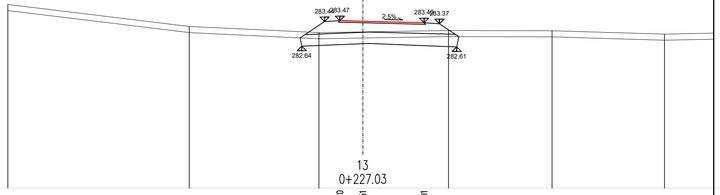

278.000

13
0+227.03

CESTISCE			283.470	283.451		283.401	
OD.OSI			0.750	0.000		2.000	
TEREN	284.000	283.280	283.080	283.104	283.150	283.140	283.030
OD.OSI	11.586	5.665	1.435	0.000	2.794	6.178	9.849

ZOKM = 1.96 m2
IZKOP = 1.31 m2
BK = 1.56 m2
TAMPON = 1.44 m2

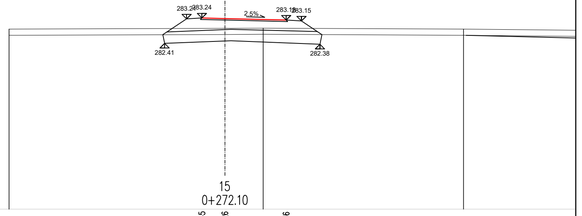

277.000

15
0+272.10

CESTISCE			283.245	283.226		283.176	
OD.OSI			0.750	0.000		2.000	
TEREN	282.880			282.905	282.910		282.880
OD.OSI	7.047			0.000	1.250		7.792

ZOKM = 2.03 m2
IZKOP = 0.91 m2
BK = 1.47 m2
TAMPON = 1.44 m2

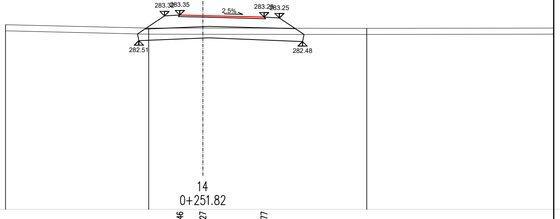

277.000

14
0+251.82

CESTISCE			283.346	283.337		283.277	
OD.OSI			0.750	0.000		2.000	
TEREN		283.030	282.920	282.918			282.910
OD.OSI		6.441	1.768	0.000			5.354

ZOKM = 2.10 m2
IZKOP = 0.23 m2
BK = 1.76 m2
TAMPON = 1.44 m2

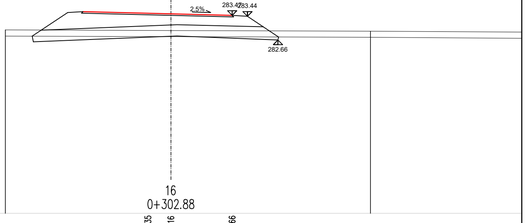

277.000

16
0+302.88

CESTISCE			283.335	283.316		283.466	
OD.OSI			0.750	0.000		2.000	
TEREN		282.990		282.972			282.950
OD.OSI		5.404		0.000			6.518

Naročnik:	OBČINA POLZELA Malteška cesta 28, 3313 Polzela		
Investitor:	DIREKCIJA RS ZA INFRASTRUKTURO Tržaška cesta 19 1000 Ljubljana		
Podizvajalec:	GHC-Projekt, d.o.o. Pristova 8, 3204 Dobrna		
Naziv	**Ime in priimek**	**Ident. št.**	**Podpis**
Vodja projekta:	Milan PRŠA univ. dipl. inž. grad.	G-1305	
Vodja načrta:	Milan PRŠA univ. dipl. inž. grad.	G-1305	
Odg.oseba,proj:	Vid ŠTUKOVNIK dipl.inž.grad.		
Obdelovalec:	Vid ŠTUKOVNIK dipl.inž.grad.		

Projekt:
UREDITEV DOVOZNE JAVNE POTI KOT NADOMESTNE DOVOZNE POLJSKE POTI "UKREP 6"

Odsek:	novogradnja		
Pododsek:			
Opis risbe:	PREČNI PROFILI		
Del risbe:	P13 do P16		
Št. projekta:	79/5/2019	**Faza:**	IZVEDBENI NAČRT
Št. načrta:	79/5/2019	**Merilo:**	1:100
Štiro CC:		**Datum:**	Maj 2019

Št. odseka:	**Arhivska št.:**	**Faza/Objekt:**	**Štiro risbe:**
	004.21110	G.102	
Št. priloge: G.7 4/5		**Avtor risbe:**	GHC-projekt, projektiranje in inženiring, d.o.o.
		Ident. št. risbe:	