

Izток 2 v potok  
(zemeljska mulda L=350m)

Izток 1 v potok  
(zemeljska mulda L=150m)

C.prepust 2  
BCØ60 L=9m

150m (območje deformacije cestišča)

Površinska mulda  
(obcestni jarek)  
L=215m+26m+16m

C.prepust 1  
BCØ60 L=9m

IZRIVNI ROB

DRENAŽNI (STABILIZACIJSKI) KRAK 2  
Raudril Ø200mm L=130m



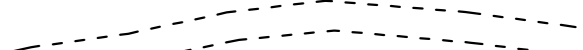

DRENAŽNI KRAK 1  
Raudril Ø200mm L=110m


Izravnava terena ter zatrtitev, s hkratno izvedbo  
odvodnjavanja površinskih meteornih vod  
z mrežo zemeljskih muld, L~600m

GEOLOŠKI PROFIL  
smer plazu

ODLOMNI ROB

LEGENDA:

- obm. obnove ceste 
- predvidena drenaža 
- obstoječa cesta 
- območje plazu 



opomba	datum in podpis	
OBJEKT	06/18	PROJEKTNO PODJETJE
Sanacija plazu in ceste	06/18	<b>IZPLAN</b>
v območju lokalne ceste LC396140		Izvir-plan d.o.o.
Večeje Brdo - Lažiše - Lešje v občini Dobje		IZS 2058
NASLOV RISBE	MERILO	INVESTICIONAR/ODJEL
Ureditvena situacija na geodetski osnovi	M1:500	OBČINA DOBJE
odgovorni vodja projekta	3.62 marec 18	Pri Planini 26
Miran Kačič inž. gradb, 2058 IZS G-9012	datum	3224 Dobje pri Planini
odgovorni projektant	datum	
Miran Kačič inž. gradb, 2058 IZS G-9012	marec 2018	
obstoječi	datum	
	marec 2018	
odgovorni geodet	datum	
	marec 2018	

KOPIRANJE IN NEPOBILAČENO RAZMNOŽEVANJE PREPOVEDANO!