



Projektant

Komunalno podjetje Velenje, d.o.o.  
Koroška cesta 37/b  
SI-3320 Velenje

Investitor/naročnik:

AVTO MOTO TURING KLUB VELENJE

Rudniška cesta 3

3320 Velenje

Naslov projektne dokumentacije:

## **ZAČASNA PROMETNA UREDITEV ZA ČAS IZVEDBE 39. RALLY VELENJE 2024 - HP ŠENTILJ**

Vrsta prireditve:

RALLY VELENJE 2024

Vsebina mape:

9 Načrti s področja prometnega inženirstva

*Elaborat prometne ureditve*

Številka projekta, kraj in datum izdelave projekta:  
048/2024-EPU, Velenje, april 2024

Številka mape: 1

Izvod: 1/3

## PRILOGA 1C

## NASLOVNA STRAN NAČRTA



## 9 Načrt s področja prometnega inženirstva

## PODATKI O GRADNJI

naziv gradnje	Začasna prometna ureditev za čas izvedbe 39 RALLY VELENJE 2024 - HP Šentilj
kratek opis gradnje	Prometna ureditev za zaporo ceste za izvedbo prireditve Rally Velenje 2024
VRSTE GRADNJE	<input checked="" type="checkbox"/> PRIREDITEV
<i>označiti vse ustrezne vrste gradnje</i>	<input type="checkbox"/> NOVOGRADNJA - PRIZIDAVA
	<input type="checkbox"/> REKONSTRUKCIJA
	<input type="checkbox"/> SPREMEMBA NAMEMBNOSTI
	<input type="checkbox"/> ODSTRANITEV CELOTNEGA OBJEKTA
	<input type="checkbox"/> LEGALIZACIJA
	<input type="checkbox"/> MANJŠA REKONSTRUKCIJA


## PODATKI O PROJEKTI DOKUMENTACIJI

vrsta dokumentacije	PZI (projektna dokumentacija za izvedbo gradnje)
številka projekta	048/2024-EPU

## PODATKI O NAČRTU


strokovno področje načrta	9 Načrt s področja prometnega inženirstva
naziv načrta	9 Načrt s področja prometnega inženirstva
številka načrta	048/2024-EPU
datum izdelave	april 2024
datum spremembe	

## PODATKI O PROJEKTANTU NAČRTA

projektant načrta (naziv družbe)	Komunalno podjetje Velenje d.o.o.
naslov	Koroška cesta 37b, 3320 Velenje
odgovorna oseba projektanta načrta	Mag. Gašper Škarja, direktor
podpis odgovorne osebe projektanta načrta	

Komunalno podjetje Velenje, d. o. o.  
Koroška cesta 37/b  
3320 Velenje

## PODATKI O IZDELOVALCU NAČRTA

ime in priimek pooblaščenega arhitekta, pooblaščenega inženirja	Domen Bastič, dipl.inž.grad.
identifikacijska številka	G-4013
podpis pooblaščenega arhitekta, pooblaščenega inženirja	

DOMEN BASTIČ  
dipl.inž.grad.  
IZS G-4013

## PRILOGA 2B

# IZJAVA PROJEKTANTA IN VODJE PROJEKTIRANJA V PZI



PROJEKTANT	
projektant (naziv družbe)	Komunalno podjetje Velenje d.o.o.
naslov	Koroška cesta 37b, 3320 Velenje
odgovorna oseba projektanta	Mag. Gašper Škarja, direktor

IN VODJA PROJEKTIRANJA	
vodja projektiranja	Domen Bastič, dipl.inž.grad.

### IZJAVLJAVA:

da je projektna dokumentacija za izvedbo gradnje (PZI):

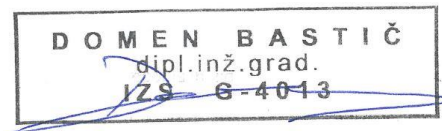
številka projekta	048/2024-EPU
datum izdelave	april 2024

- skladna z zahtevami prostorskega izvedbenega akta;

- da so bili v izdelavo projektne dokumentacije vključeni ustrezni pooblaščen arhitekti, pooblaščen krajinski arhitekti in pooblaščen inženirji s področja gradbeništva, elektrotehnike, strojništva, tehnologije, požarne varnosti, geotehnologije in rudarstva, geodezije ali prometnega inženirstva ter strokovnjaki z drugih strokovnih področij, katerih strokovne rešitve so glede na namen in zahtevnost objekta ter namen izdelave projektne dokumentacije potrebni, tako da je ta izdelana celovito in medsebojno usklajena, in

- da je s projektno dokumentacijo v celoti zagotovljeno izpolnjenje bistvenih in drugih zahtev objekta.

vodja projektiranja	Domen Bastič, dipl.inž.grad.
identifikacijska številka	G-4013
podpis vodje projektiranja	



odgovorna oseba projektanta	Mag. Gašper Škarja, direktor
podpis odgovorne osebe projektanta	



### PRILOGA 3

## KAZALO VSEBINE PROJEKTA

### KAZALO NAČRTOV

#### PZI

*po potrebi dodati vrstice*

naziv načrta	številka načrta	naziv načrta	številka načrta
9 Načrt s področja prometnega inženirstva	048/2024-EPU		

*po potrebi dodati vrstice*

#### PID

*navesti tiste načrte, ki so dopolnjeni ali izdelani na novo*

### KAZALO ELABORATOV IN ŠTUDIJ

#### PZI

*po potrebi dodati vrstice*

naziv elaborata, študije	št.	naziv elaborata, študije	št.

*po potrebi dodati vrstice*

**PRILOGA 4A**

**SPLOŠNI PODATKI O GRADNJI**

<b>PODATKI O GRADNJI</b>	
naziv gradnje	Začasna prometna ureditev za čas izvedbe 39 RALLY VELENJE 2024 - HP Šentilj
kratek opis gradnje	Prometna ureditev za zaporo ceste za izvedbo prireditve Rally Velenje 2024
<i>navedba objektov in njihovih značilnosti</i>	
glavni objekt, če je določen	Cesta
klasifikacija objekta po CC-SI	
pripadajoči objekti	
<i>naštej</i>	
objekt z vplivi na okolje	NE
kratek opis spremembe zaradi večjih odstopanj od gradbenega dovoljenja	
<i>izpolniti, če gre za spremembo gradbenega dovoljenja</i>	
kratek opis pripravljavnih del	
<i>izpolniti, če gre za dokumentacijo, ki se nanaša samo na pripravljavna dela</i>	
<b>PROSTORSKI AKT</b>	
<b>prostorski akt</b>	
EUP	
namenska raba	
<b>URBANISTIČNI KAZALCI</b>	
<i>Samo za stavbe v DGD.</i>	
a) površine pod stavbami	
b) površine pod pripadajočimi pomožnimi objekti, ki so stavbe	
c) utrjene zunanje površine (promet, komunalna, tehnične površine)	
d) utrjene zunanje površine (bivanje na prostem)	
e) površine raščenege dela	
velikost gradbene parcele (a + b + c + d + e)	
zazidana površina	
bruto tlorisna površina vseh stavb	
faktor prekritih površin (FPP)	
faktor raščenege površin (FRP)	
faktor utrjenih zunanjih površin (FU)	
faktor utrjenih bivalnih površin (FU-B)	
faktor utrjenih prometnih, komunalnih in tehničnih površin (FU-P)	
faktor zazidanosti (FZ)	
faktor izrabe (FI)	
drugi podatki o gradbeni parceli v skladu z zakonom o urejanju prostora	

---

**K DOKUMENTACIJI JE TREBA PRIDOBITI NASLEDNJA MNENJA**

---

*izpolniti v DPP, DGD in PZI, če je za poseg relevantno*

---

**SKLADNOST S PROSTORSKIMI AKTI**

---

OBČINA

SKLADNOST S PROSTORSKIMI AKTI

---

---

VAROVANA, VARSTVENA IN OGROŽENA OBMOČJA, VODNA IN PRIOBALNA ZEMLJIŠČA

---

---

---

**VAROVALNI PASOVI INFRASTRUKTURE**

---

JAVNE CESTE

MNENJE ZA GRADNJO Z VIDIKA VAROVANJA JAVNIH CEST

---

---

**PRIKLJUČEVANJE NA INFRASTRUKTURO**

---

---

**DRUGA MNENJA**

---

DRUGO (NAVEDI)

MNENJE

---

IZJAVA O UPOŠTEVANJU TEHNIČNIH PREDPISOV IN STANDARDOV

Številka projekta: /  
Številka načrta: 048/2024-EPU  
Projektna dokumentacija: Elaborat prometne ureditve  
Projektant: Komunalno podjetje Velenje d. o. o., Koroška cesta 37b, 3320 Velenje, ki je izdelalo tehnično dokumentacijo

**IZJAVLJA**


Da so se pri izdelavi projektne dokumentacije in pri izvajanju del upoštevali naslednji predpisi:

- Zakon o urejanju prostora (ZUreP-3)
  - (Uradni list RS, št. 199/21, 18/23 – ZDU-10, 78/23 – ZUNPEOVE, 95/23 – ZIUOPZP in 23/24),
- Zakon o cestah (ZCes-2)
  - (Uradni list RS, št. 132/22, 140/22 – ZSDH-1A, 29/23 in 78/23 – ZUNPEOVE)
- Zakon o pravilih cestnega prometa (ZPrCP)
  - (Uradni list RS, št. 156/21 – uradno prečiščeno besedilo in 161/21 – popr.),
- Pravilnik o projektni in drugi dokumentaciji ter obrazcih pri graditvi objektov
  - (Uradni list RS, št. 30/23),
- Pravilnik o rednem vzdrževanju javnih cest
  - (Uradni list RS, št. 38/16 in 132/22 – ZCes-2),
- Pravilnik o zaporah na cestah
  - (Uradni list RS, št. 4/16 in 132/22 – ZCes-2),
- Pravilnik o prometni signalizaciji in prometni opremi na cestah
  - (Uradni list RS, št. 99/15, 46/17, 59/18, 63/19, 150/21, 132/22 in 26/24),
- Pravilnik o projektiranju cest
  - (Uradni list RS, št. 91/05, 26/06, 109/10, 36/18 in 132/22),
- Gradbeni zakon (GZ-1)
  - (Uradni list RS, št. 199/21, 105/22 – ZZNŠPP in 133/23),

z vsemi nadaljnjimi spremembami.

Upoštevana je vsa veljavna zakonodaja in tehnične specifikacije, ki zadevajo projektiranje in izvedbo cestnih objektov.

Projektant: **Domen Bastič, dipl. inž. grad., G - 4013**



## 2.2 KAZALO VSEBINE NAČRTA

---

- 2.0 Naslovna stran načrta
- 2.1 Priloga 1C: Naslovna stran načrta
- Priloga 2B: Izjava projektanta in vodje projektiranja v PZI
- Priloga 3: Kazalo vsebine projekta
- Priloga 4A: Splošni podatki o gradnji
- Izjava o upoštevanju tehničnih predpisov in standardov
- 2.2 Kazalo vsebine načrta
- 2.3 Podatki za izdajo dovoljenje
- 2.4 Tehnični del
- 2.5 Grafični prikazi



## 2.3 PODATKI ZA IZDAJO DOVOLJENJA ter vzrok za zaporo ceste

### Vzrok za zaporo:

Namen projekta je prikaz začasne prometne ureditve v času predvidenega športnega dogodka 39. Rally Velenje 2024. Dogodek bo potekal v mesecu maju na območju Mestne občine Velenje in delno na območju Občine Žalec.

Območje predvidene zapore ceste je razvidno iz priloženih grafičnih prilog.

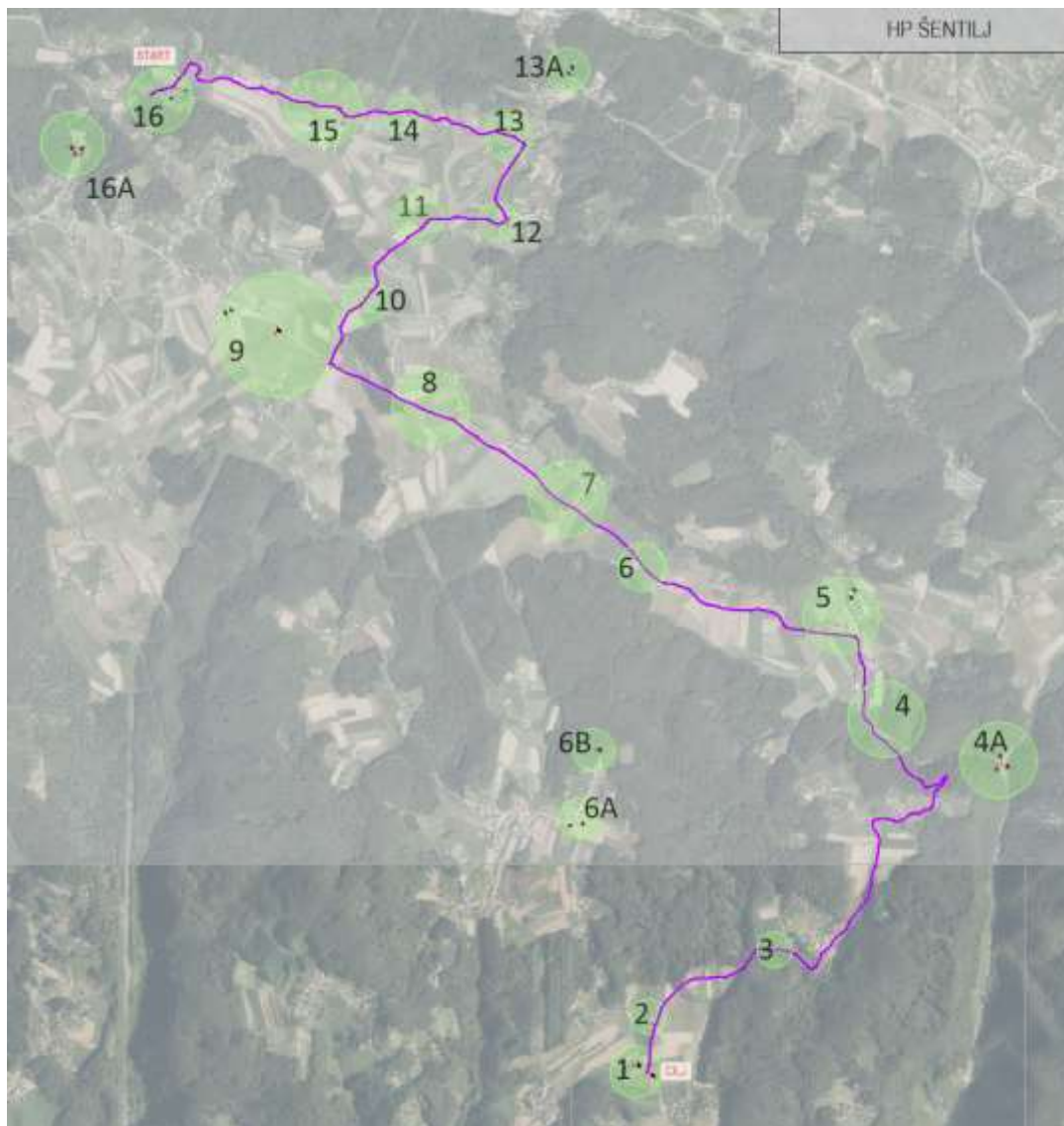
Čas trajanja zapore:	Popolna zapora ceste bo 25.5.2024 od 6.00 do 17.00 ure
Investitor del:	AVTO MOTO TURING KLUB VELENJE Rudniška cesta 3 3320 Velenje
Organizator:	AVTO MOTO TURING KLUB VELENJE Rudniška cesta 3 3320 Velenje
Odgovorna oseba – predstavnik:	Dani Blažinčič

- **Mestna občina Velenje:**  
LC 450161, 450171, 450181
- **Občina Žalec:**  
LC 450161  
JP 991691

## 2.4 TEHNIČNI DEL

### 2.4.1 TEHNIČNO POROČILO

#### 1 PREDVIDENA PROMETNA UEDITEV GLEDE NA VRSTO DELA



Slika 1: Predvidena trasa Rally Velenje 2024 – HP Sentilj.

#### 2 PODATKI O CESTAH

##### HP ŠENTILJ

- **Mestna občina Velenje:**  
LC 450161, 450171, 450181
- **Občina Žalec:**  
LC 450161  
JP 991691

Po končnih delih bo cestišče povrnjeno v prvotno stanje.

### 3 PROMETNA OBREMENITEV

Cesta je dvosmerna. Cesta bo v času popolne zapore zaprta za ves promet in pešce

### 4 NAVEDBA ODGOVORNIH OSEB

- Odgovorna oseba organizatorja:  
Dani Blažinčič (tel.: 041 558 320)

### 5 PREDVIDENA PROMETNA UREDITEV

Popolna zapora ceste se predvidi od za en dan in sicer **25.5.2024 od 6.00 do 17.00 ure.**

### 6 POSTAVITEV PROMETNE SIGNALIZACIJE

Prometno signalizacijo bo postavilo podjetje **PUP Velenje d.o.o., Koroška cesta 40 a, 3320 Velenje.**

Zapora ceste bo označena z ustrezno cestno prometno signalizacijo v smislu Pravilnika o prometni signalizaciji in prometni opremi na cestah (Uradni list RS, št. 99/15, 46/17, 59/18, 63/19 in 150/21), Zakona o pravilih cestnega prometa (Uradni list RS, št. 156/21 – uradno prečiščeno besedilo in 161/21 – popr.)

Začasna vertikalna signalizacija udeleženca v prometu opozarja in usmerja ter jim posreduje informacije in zahteve za pravilno in pravočasno ukrepanje udeležbe v prometu.

Lastnosti materialov za prometne znake, oblike barvo in dimenzije morajo biti v skladu s pravilnikom o prometni signalizaciji in prometni opremi na cestah:

- o površina in konstrukcija prometnih znakov mora biti izdelana iz svetlobno odbojnih materialov skladno s standardom SIST EN 12899-1,
- o materiali so lahko: aluminijeva pločevina, antikorozivno cinkano jeklo, poliester ojačan s steklenimi vlakni.
- o vsi znaki morajo imeti rob pokrit z zaščitnim kotnim profilom za ojačitev znaka,
- o za vse znake mora biti zagotovljena nosilnost in stabilnost v vseh vremenskih pogojih.

#### **Dimenzije prometnih znakov:**

- o **Znaki za izrecne odredbe so okrogli:**
  - o Na glavni cesti  $\Phi$  60 cm,
  - o Na lokalni cesti  $\Phi$  40 cm,
  - o Kot vmesni znaki  $\Phi$  30 cm.
- o **Znaki za obvestila so sledeče oblike in dimenzij:**
  - o **Kvadratne oblike:**
    - o Na glavni cesti 60 x 60 cm,
    - o Na lokalni cesti 40 x 40 cm.
  - o **Pravokotni znaki:**
    - o Na glavni cesti 60 x 90 cm,
    - o Na lokalni cesti 40 x 60 cm.
  - o **Dopolnilne table:**
    - o Na lokalni cesti 25 x 40 cm.
  - o **Bočne in čelne ovire:**
    - o Čelna zapora 150 x 25 cm.

**Konstrukcija prometnega znaka mora skladno s standardom SIST EN 12899-1 glede mehanske odpornosti dosegati naslednje minimalne zahteve:**

- o faktor varnosti za obremenitve – razred PAF1,

- o pritisk vetra – razred WL5,
- o dinamični pritisk pri čiščenju snega – razred DSL1,
- o najmanjša dopustna deformacija pri upogibanju – razred TDB4,
- o prebadanje znaka – razred P3 in
- o robovi plošče znaka – razred E2.

**Konstrukcija prometnega znaka z lastnim virom svetlobe mora skladno s standardom SIST EN 12899-1 glede mehanske odpornosti dosegati naslednje minimalne zahteve:**

- o faktor varnosti za obremenitve – razred PAF1,
- o pritisk vetra – razred WL5,
- o dinamični pritisk pri čiščenju snega – razred DSL1,
- o najmanjša dopustna deformacija pri upogibanju – razred TDB4,
- o odpornost proti vodi in prahu – razred IP65,
- o povprečna svetlost znaka – razred L2 in
- o enakomerna svetlost znaka – razred U2.

**Koeficient retrorefleksije (RA):**

Preglednica 1: Razredi svetlobne odbojnosti površine znakov glede na svetlobne značilnosti okolice

Vrsta znakov	Mesto postavitve znaka	Normalno/naravno osvetljena okolica			Osvetljena okolica in/ali več zunanjih virov svetlobe		
		Avtocesta, hitra cesta	Česte zunaj naselij	Česte v naseljih	Avtocesta, hitra cesta	Česte zunaj naselij	Česte v naseljih
Vsi znaki, razen spodaj navedenih	Na desni strani vozišča/cestišča	RA2	RA1 RA2	RA1 RA2	RA2 RA3	RA2	RA2 RA3
	Nad voziščem /cestiščem ali na njegovi levi strani	RA2	RA2	RA2	RA3	RA2 RA3	RA3
Znaki za nevarnost in znaki za prednost na prehodih ceste čez železniško progo v isti ravnini		–	RA2	RA2	–	RA3	RA3
Znaki za nevarnost in prednost na križiščih in cestnih priključkih, znaki za obvezne in dovoljene smeri		RA2	RA2	RA2	RA3	RA3	RA3
Znaki za označevanje del in drugih ovir na cesti, znaki za prepovedi in omejitve, znaki za obvestila		RA2	RA1 RA2	RA1 RA2	RA2	RA2	RA2
Znaki za kolesarje, pešce in jezdece, turistična in druga obvestilna signalizacija		RA1					

Koeficient retrorefleksije za predvidene prometne znake je:

- Pri prometnih znakih, ki urejajo prednost na križišču in niso osvetljeni z lastnim ali zunanjim virom svetlobe RA2.

**Dodatni pogoji pri postavitvi prometne signalizacije**

Poleg zgoraj naštetih pogojev, mora izvajalec izpolniti še naslednje:

- v nočnem času in času zmanjšane vidljivosti mora biti zapora dobro vidna oziroma osvetljena,
- s prometno signalizacijo morajo biti označene začasne nevarnosti ter začasne prometne omejitve in prepovedi v prometu,
- signalizacijo je potrebno umakniti takoj, ko preneha vzrok, zaradi katerega je bila postavljena, oziroma jo prekriti za čas, ko se ne izvajajo dela na cesti,
- izvajalec zapore ceste odgovarja za vso škodo na materialu in ljudeh, ki bi nastala ob in na zaprtem delu ceste zaradi neustrezne signalizacije prometa ali karkoli drugega, kar bi nastalo v času zapore,
- vsa prometna signalizacija mora biti postavljena v skladu s predpisi, ki urejajo to področje.

**Postavitev prometne signalizacije**

Prometna signalizacija in prometna oprema na cestah morata biti postavljeni tako, da ju udeleženci prometa pravočasno opazijo in dojamejo njun pomen ter da na podlagi tega lahko ravnajo v skladu s pomenom in zahtevami, ki ju določata.

Višina spodnjega roba prometnega znaka oz. spodnjega roba dopolnilne table mora biti ob postavitvi:

- ob vozišču 1.50 m nad višino roba vozišča ali odstavnega pasu, ob katerem je znak postavljen,

Obstoječa prometna signalizacija, ki ni v skladu z začasno prometno ureditvijo, se začasno prekrije, prelepi ali ostane nespremnjena.

Za prečrtanje ali prekritje vsebine prometnih znakov je potrebno uporabiti materiale, ki pri odstranitvi ne poškodujejo svetlobno odsevne folije na zraku. V primeru poškodb na znaku, se le ta nadomesti z novim na stroške pristojnega koncesionarja.

Postavitev začasne prometne signalizacije je razvidna iz prometne ureditve, ki je sestavni del elaborata za zaporo ceste.

## 7 SPLOŠNO

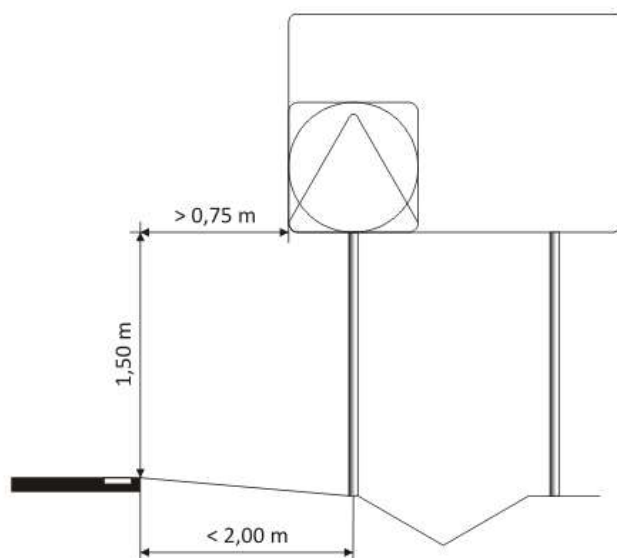
Pred zaporo ceste mora izvajalec posebej obvestiti Policijo, reševalce, gasilce in druge gospodarske subjekte.

Izvedbo prekopov je v vsakem primeru zapore potrebno organizirati tako, da je omogočen prevoz zapore intervencijskim vozilom (gasilci, reševalci,...).

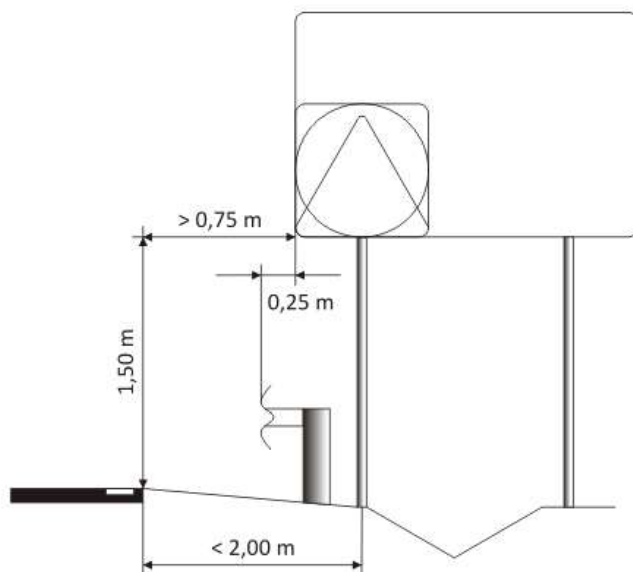
Obveščanje o oviranju prometa zaradi obnove vodovoda je potrebno izvajati v sredstvih javnega obveščanja na lokalno običajen način.

Potrebno signalizacijo za zaporo ceste bo postavilo in vzdrževalo za to usposobljeno podjetje, na podlagi elaborata prometne ureditve, omenjeno podjetje hkrati tudi zadolži odgovorno osebo za postavitve, nadzor in vzdrževanje prometne signalizacije. Po končanih delih se začasna prometna situacija v celoti odstrani.

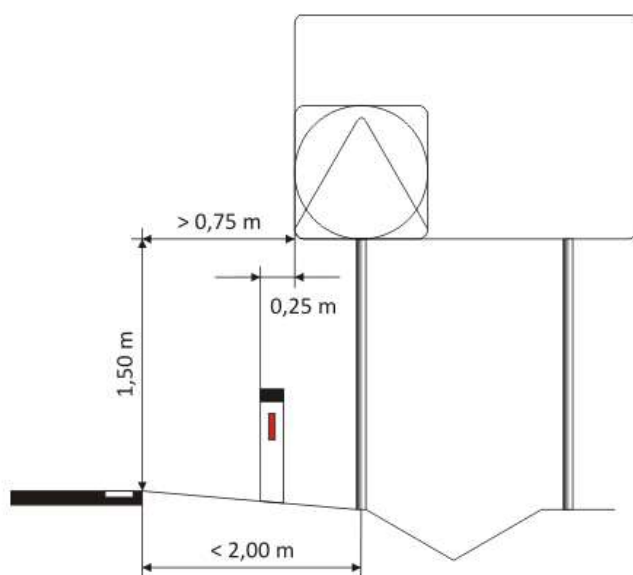
## 8 DETAJL POSTAVITVE PROMETNIH ZNAKOV



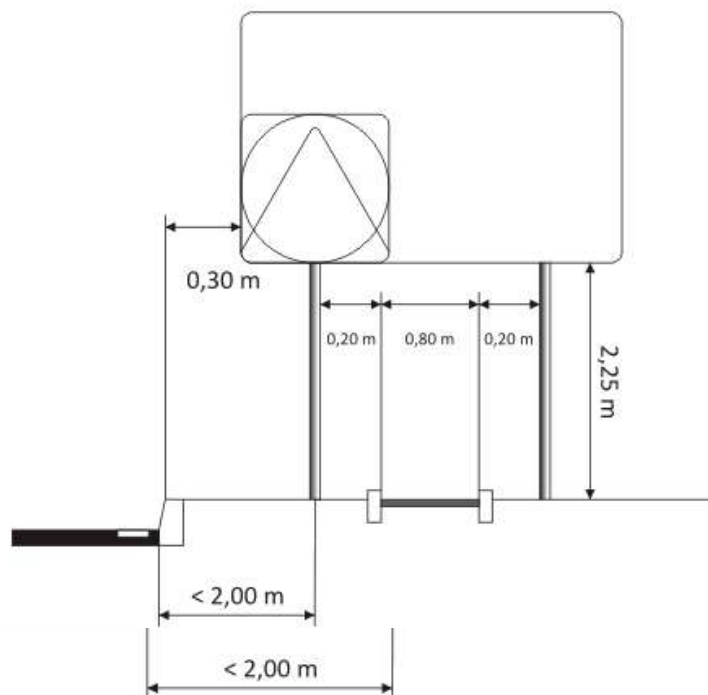
Postavitev prometne signalizacije ob vozišču



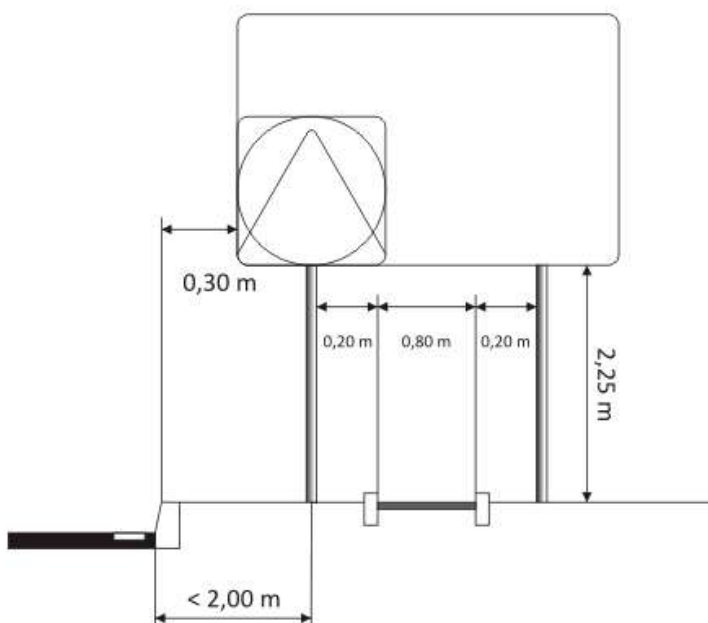
Postavitev prometne signalizacije ob varnostni ograji



Postavitev prometne signalizacije ob cestnem smerniku



Postavitev prometne signalizacije ob pločniku



Postavitev prometne signalizacije ob pločniku in kolesarski stezi

## 9 ZAKLJUČEK

Po končanih delih se odstrani vsa začasna prometna signalizacija, ki je bila postavljena v času zapore, obstoječa signalizacija pa se vrne v prvotno stanje.

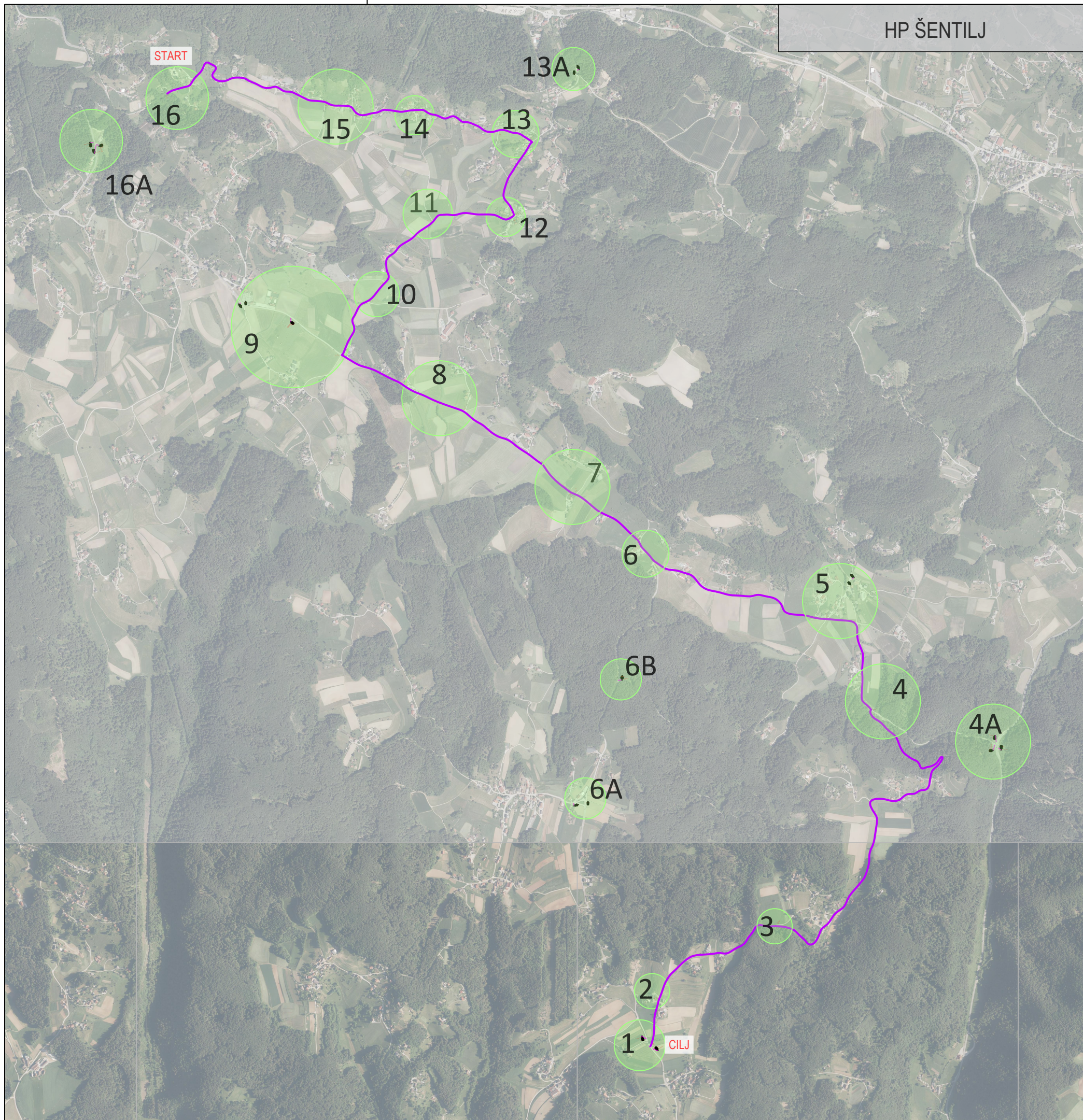
Pripravila:  
Maja Bezovnik, univ.dipl.inž.grad.

## 2.5 GRAFIČNI PRIKAZI

- 0 GRAFIČNI PRIKAZ PROMETNE UREDITVE – Pregledna situacija
- 1 GRAFIČNI PRIKAZ PROMETNE UREDITVE – mikrolokacija 1
- 2 GRAFIČNI PRIKAZ PROMETNE UREDITVE – mikrolokacija 2 in 3
- 3 GRAFIČNI PRIKAZ PROMETNE UREDITVE – mikrolokacija 4 in 4A
- 4 GRAFIČNI PRIKAZ PROMETNE UREDITVE – mikrolokacija 5
- 5 GRAFIČNI PRIKAZ PROMETNE UREDITVE – mikrolokacija 6, 6A in 6B
- 6 GRAFIČNI PRIKAZ PROMETNE UREDITVE – mikrolokacija 7 in 8
- 7 GRAFIČNI PRIKAZ PROMETNE UREDITVE – mikrolokacija 9
- 8 GRAFIČNI PRIKAZ PROMETNE UREDITVE – mikrolokacija 10
- 9 GRAFIČNI PRIKAZ PROMETNE UREDITVE – mikrolokacija 11 in 12
- 10 GRAFIČNI PRIKAZ PROMETNE UREDITVE – mikrolokacija 13 in 13A
- 11 GRAFIČNI PRIKAZ PROMETNE UREDITVE – mikrolokacija 14 in 15
- 12 GRAFIČNI PRIKAZ PROMETNE UREDITVE – mikrolokacija 16 in 16A
- 13 GRAFIČNI PRIKAZ PROMETNE UREDITVE – seznam prometnih znakov




HP ŠENTILJ



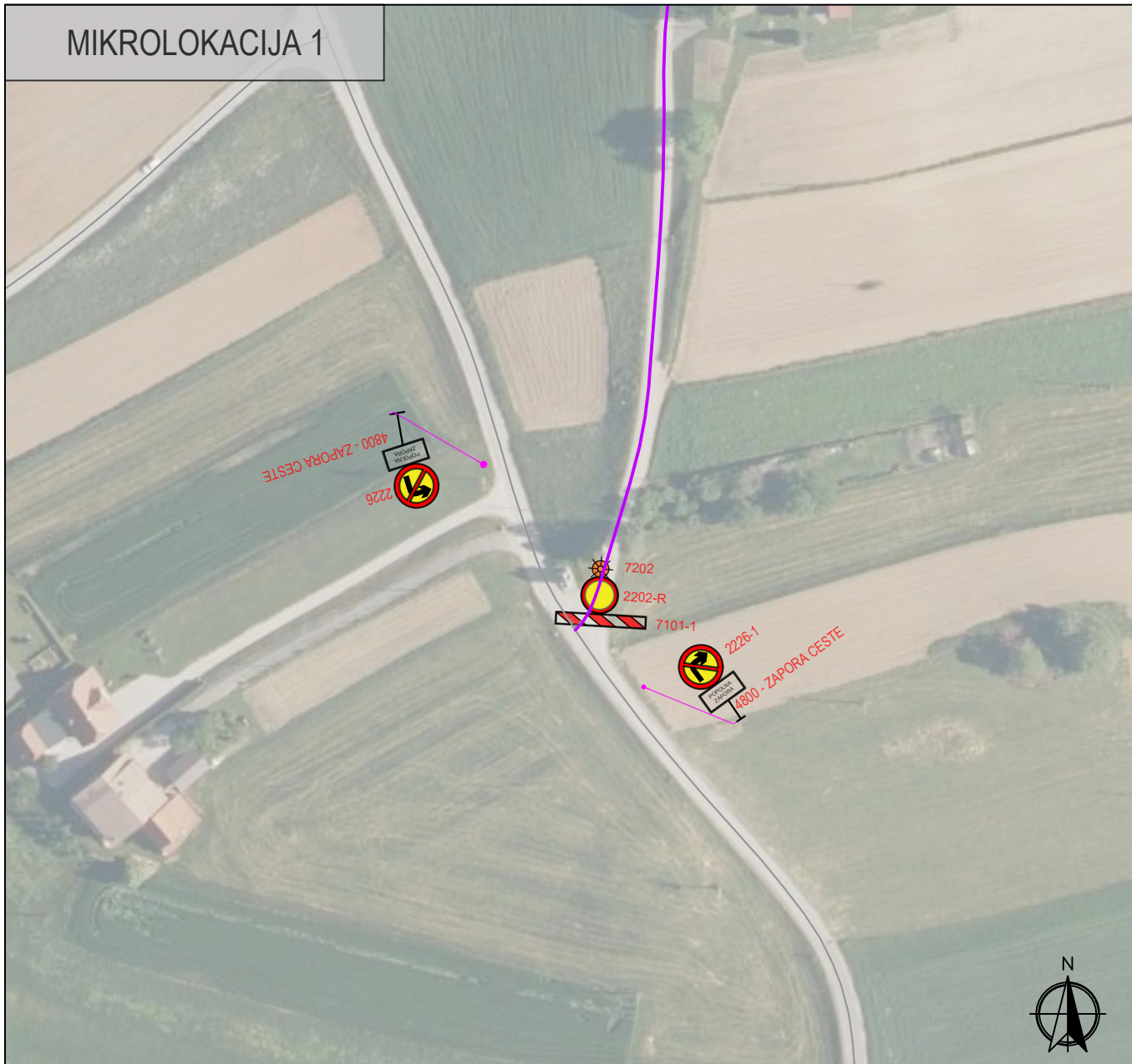
POPOLNA ZAPORA







Sprememba:	Opis spremembe:	Datum:	Podpis:

Investitor:	AVTO MOTO TURING KLUB VELENJE, Rudniška cesta 3 3320 Velenje	Objekt:	39. RALLY VELENJE HP Šentilj
Projektant:	 KOMUNALNO PODJETJE VELENJE d.o.o. Koroška cesta 37b, 3320 Velenje SLUŽBA INVESTICIJ IN RAZVOJA	Vrsta načrta/prikoza:	9 Načrt s področja prometnega inženirstva Elaborat prometne ureditve
Vsebina:	GRAFIČNI PRIKAZ PROMETNE UREDITVE – Pregledna situacija		Merilo: M 1:20.000
Vodja projekta:	Domen Bastič, univ.dipl.inž.vod.kom.inž.	Id.št.: G-4013	Št. projekta: 048/2024
Pooblaščen inženir:	Domen Bastič, univ.dipl.inž.vod.kom.inž.	Id.št.: G-4013	Št. projekta: 048/2024-EPU
Sodelavec:	Maja Bezovnik, univ.dipl.inž.grad.		
Datum:	april 2024	Vrsta projekta: PZI	Št. lista: 0

# MIKROLOKACIJA 1

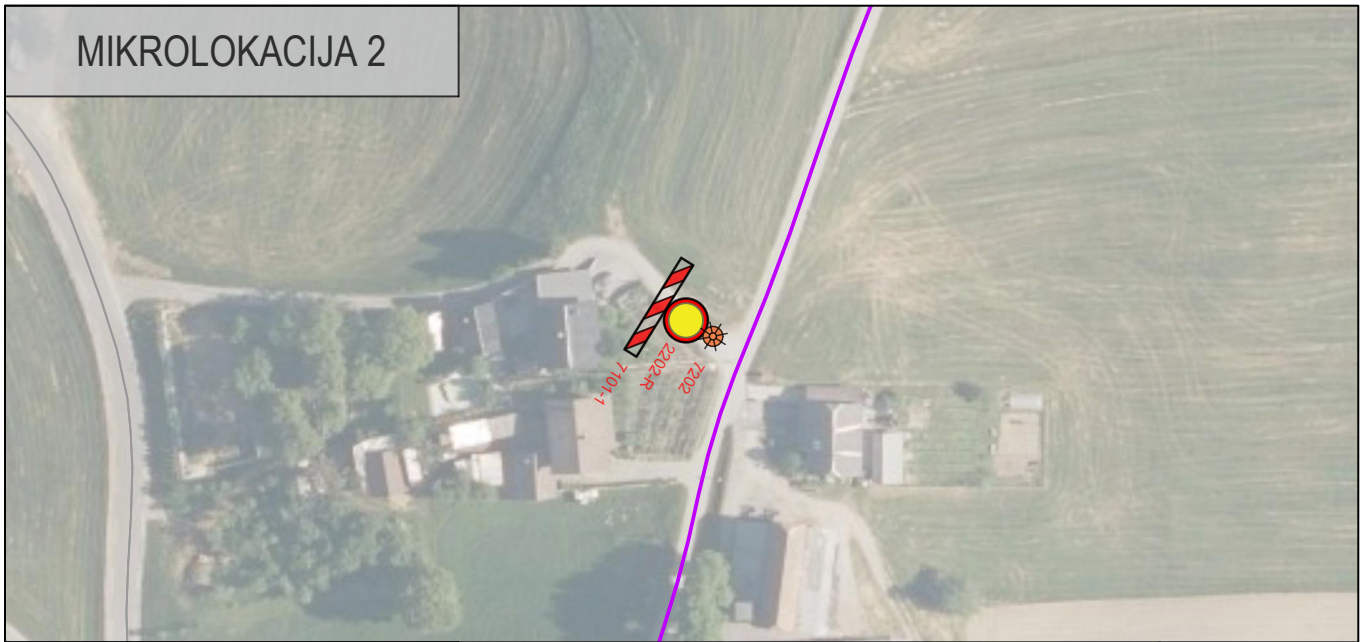


Sprememba:	Opis spremembe:	Datum:	Podpis:

Investitor:	AVTO MOTO TURING KLUB VELENJE, Rudniška cesta 3 3320 Velenje	Objekt:	39. RALLY VELENJE HP Šentilj
Projektant:	 KOMUNALNO PODJETJE VELENJE d.o.o. Koroška cesta 37b, 3320 Velenje SLUŽBA INVESTICIJ IN RAZVOJA	Vrsta načrta/prikaža:	9 Načrt s področja prometnega inženirstva Elaborat prometne ureditve
Vsebina:	GRAFIČNI PRIKAZ PROMETNE UREDITVE – mikrolokacija 1		Merilo: M 1:1.500
Vodja projekta:	Domen Bastič, univ.dipl.inž.vod.kom.inž.	Id.št.: G-4013	 Št. projekta: 048/2024
Pooblaščen inženir:	Domen Bastič, univ.dipl.inž.vod.kom.inž.	Id.št.: G-4013	 Št. projekta:
Sodelavec:	Maja Bezovnik, univ.dipl.inž.grad.		 048/2024-EPU
Datum:	april 2024	Vrsta projekta: PZI	Št. lista: 1

C:\Users\maja.bezovnik\p-velenje\5\_Služba SIR - Dokumenti\5\_Cestne zapore\2024\045-049-2024-EPU Rally\_Velenje\_2024\048-2024-EPU Rally\_Šentilj-Pomikva.dwg





## MIKROLOKACIJA 2



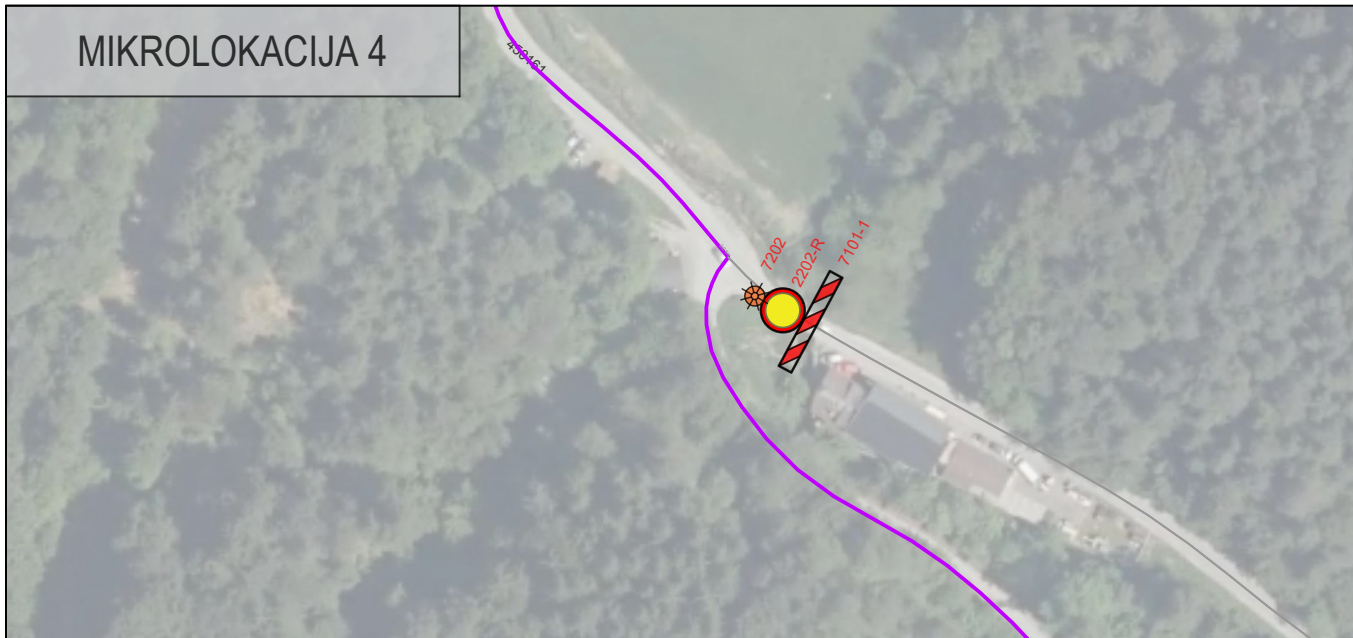
## MIKROLOKACIJA 3



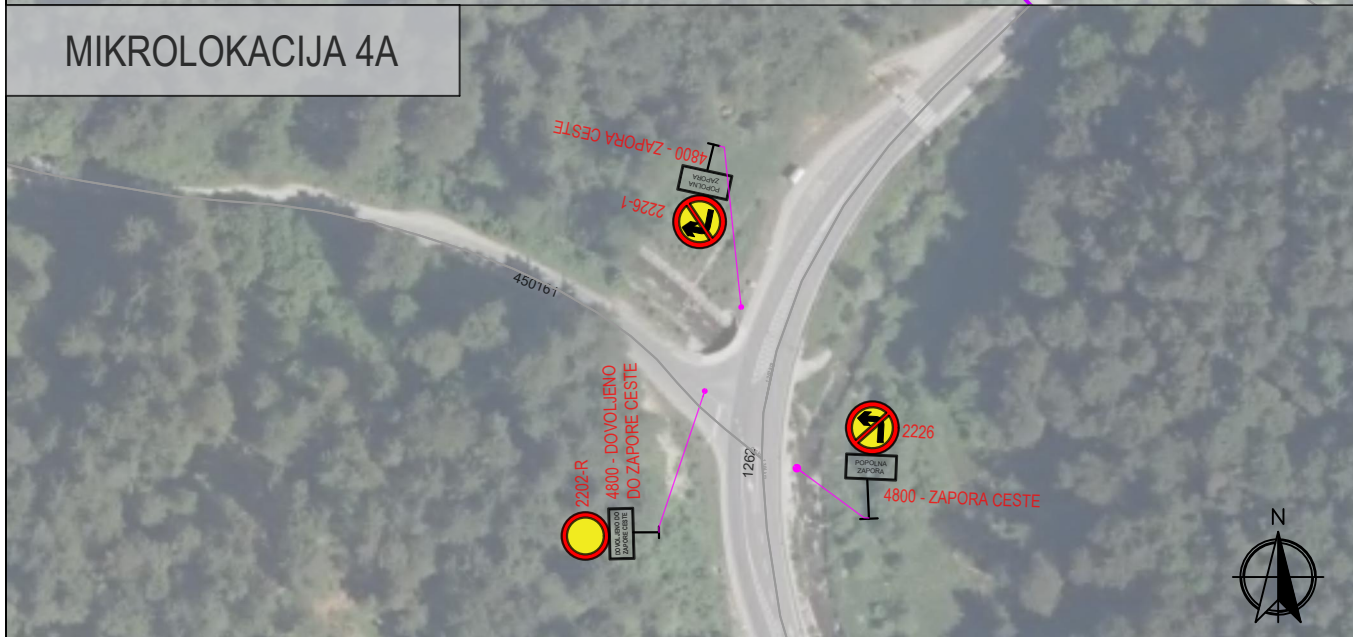
Sprememba:	Opis spremembe:	Datum:	Podpis:

Investitor:	AVTO MOTO TURING KLUB VELENJE, Rudniška cesta 3 3320 Velenje	Objekt:	39. RALLY VELENJE HP Šentilj
Projektant:	 KOMUNALNO PODJETJE VELENJE d.o.o. Koroška cesta 37b, 3320 Velenje SLUŽBA INVESTICIJ IN RAZVOJA	Vrsta načrta/prikaža:	9 Načrt s področja prometnega inženirstva Elaborat prometne ureditve
Vsebina:	GRAFIČNI PRIKAZ PROMETNE UREDITVE – mikrolokacija 2 in 3		Merilo: M 1:1.500
Vodja projekta:	Domen Bastič, univ.dipl.inž.vod.kom.inž.	Id.št.: G-4013	 Št. projekta: 048/2024
Pooblaščen inženir:	Domen Bastič, univ.dipl.inž.vod.kom.inž.	Id.št.: G-4013	 Št. projekta:
Sodelavec:	Maja Bezovnik, univ.dipl.inž.grad.		 048/2024-EPU
Datum:	april 2024	Vrsta projekta: PZI	Št. lista: 2





# MIKROLOKACIJA 4



# MIKROLOKACIJA 4A

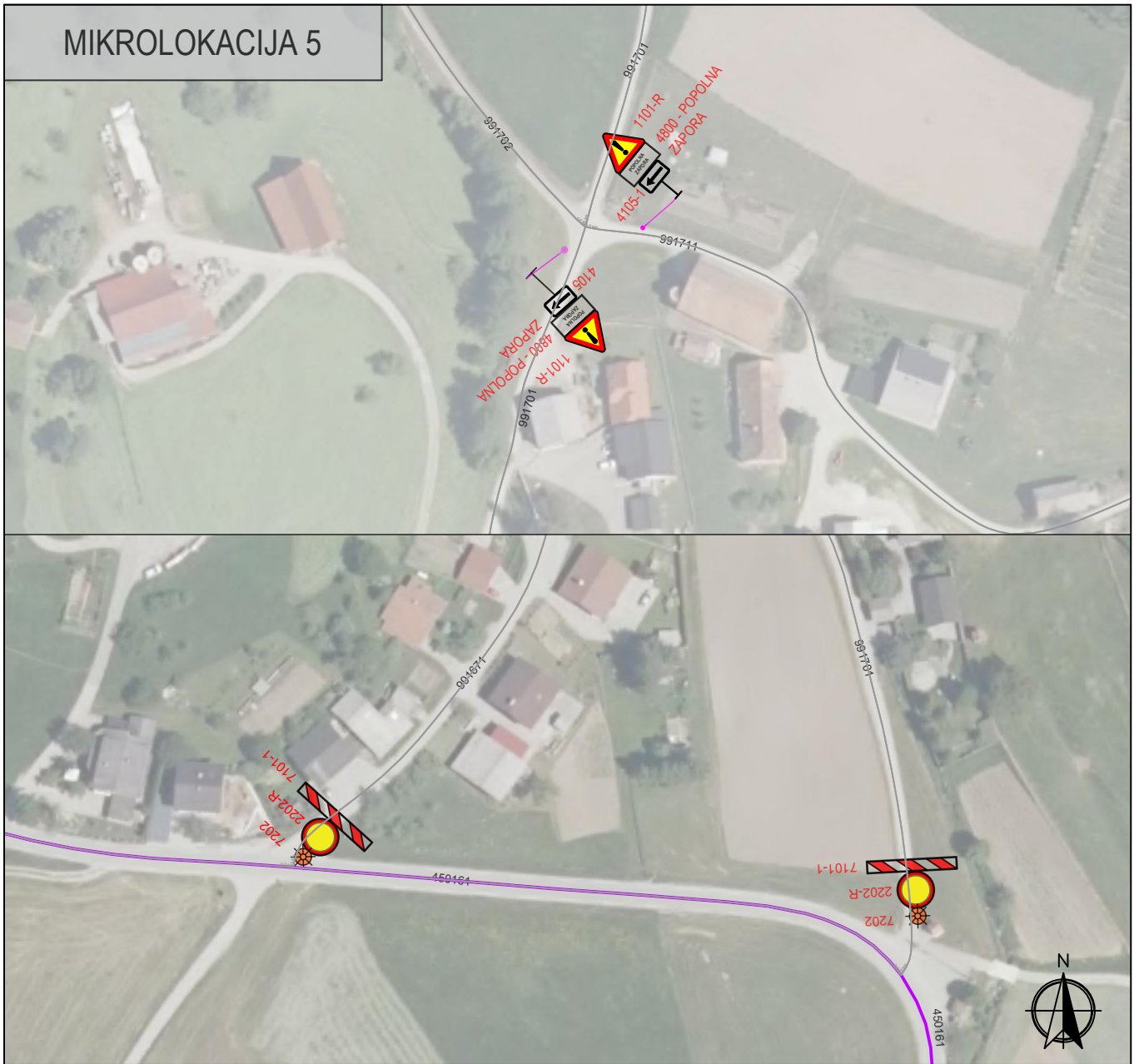


Sprememba:	Opis spremembe:	Datum:	Podpis:





Investitor:	AVTO MOTO TURING KLUB VELENJE, Rudniška cesta 3 3320 Velenje	Objekt:	39. RALLY VELENJE HP Šentilj
Projektant:	 KOMUNALNO PODJETJE VELENJE d.o.o. Koroška cesta 37b, 3320 Velenje SLUŽBA INVESTICIJ IN RAZVOJA	Vrsta načrta/prikaža:	9 Načrt s področja prometnega inženirstva Elaborat prometne ureditve
Vsebina:	GRAFIČNI PRIKAZ PROMETNE UREDITVE – mikrolokacija 4 in 4A		Merilo: M 1:1.500
Vodja projekta:	Domen Bastič, univ.dipl.inž.vod.kom.inž.	Id.št.: G-4013	 Št. projekta: 048/2024
Pooblaščen inženir:	Domen Bastič, univ.dipl.inž.vod.kom.inž.	Id.št.: G-4013	 Št. projekta:
Sodelavec:	Maja Bezovnik, univ.dipl.inž.grad.		 048/2024-EPU
Datum:	april 2024	Vrsta projekta: PZI	Št. lista: 3

C:\Users\maja.bezovnik\p-velenje\5\_Cestne zapore\2024\045-049-2024-EPU Rally\_Velenje\_2024\048-2024-EPU Rally\_Šentilj-Pomikva.dwg

# MIKROLOKACIJA 5

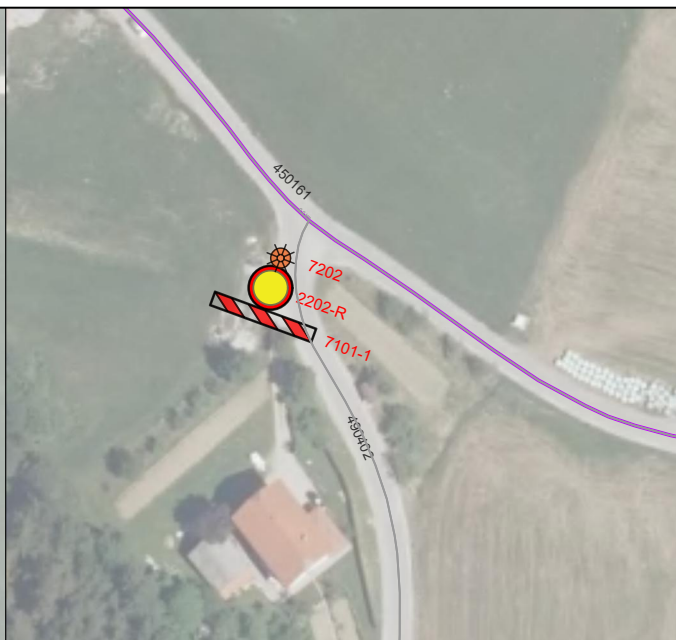
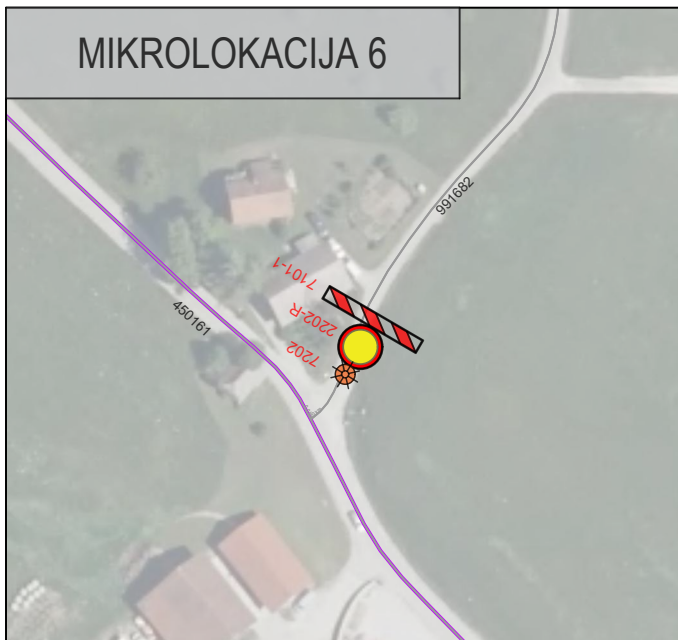


Sprememba:	Opis spremembe:	Datum:	Podpis:

Investitor:	AVTO MOTO TURING KLUB VELENJE, Rudniška cesta 3 3320 Velenje	Objekt:	39. RALLY VELENJE HP Šentilj
Projektant:	 KOMUNALNO PODJETJE VELENJE d.o.o. Koroška cesta 37b, 3320 Velenje SLUŽBA INVESTICIJ IN RAZVOJA	Vrsta načrta/prikaža:	9 Načrt s področja prometnega inženirstva Elaborat prometne ureditve
Vsebina:	GRAFIČNI PRIKAZ PROMETNE UREDITVE – mikrolokacija 5		Merilo: M 1:1.500
Vodja projekta:	Domen Bastič, univ.dipl.inž.vod.kom.inž.	Id.št.: G-4013	 Št. projekta: 048/2024
Pooblaščen inženir:	Domen Bastič, univ.dipl.inž.vod.kom.inž.	Id.št.: G-4013	 Št. projekta:
Sodelavec:	Maja Bezovnik, univ.dipl.inž.grad.		 048/2024-EPU
Datum:	april 2024	Vrsta projekta: PZI	Št. lista: 4

C:\Users\maja.bezovnik\p-velenje\5\_Služba SIR - Dokumenti\5\_Cestne zapore\2024\045-049-2024-EPU Rally\_Velenje\_2024\048-2024-EPU HP Šentilj\_Pomikva\02\_GRAFIKA\048\_2024-EPU Rally\_Šentilj-Pomikva.dwg

### MIKROLOKACIJA 6







### MIKROLOKACIJA 6A



### MIKROLOKACIJA 6B

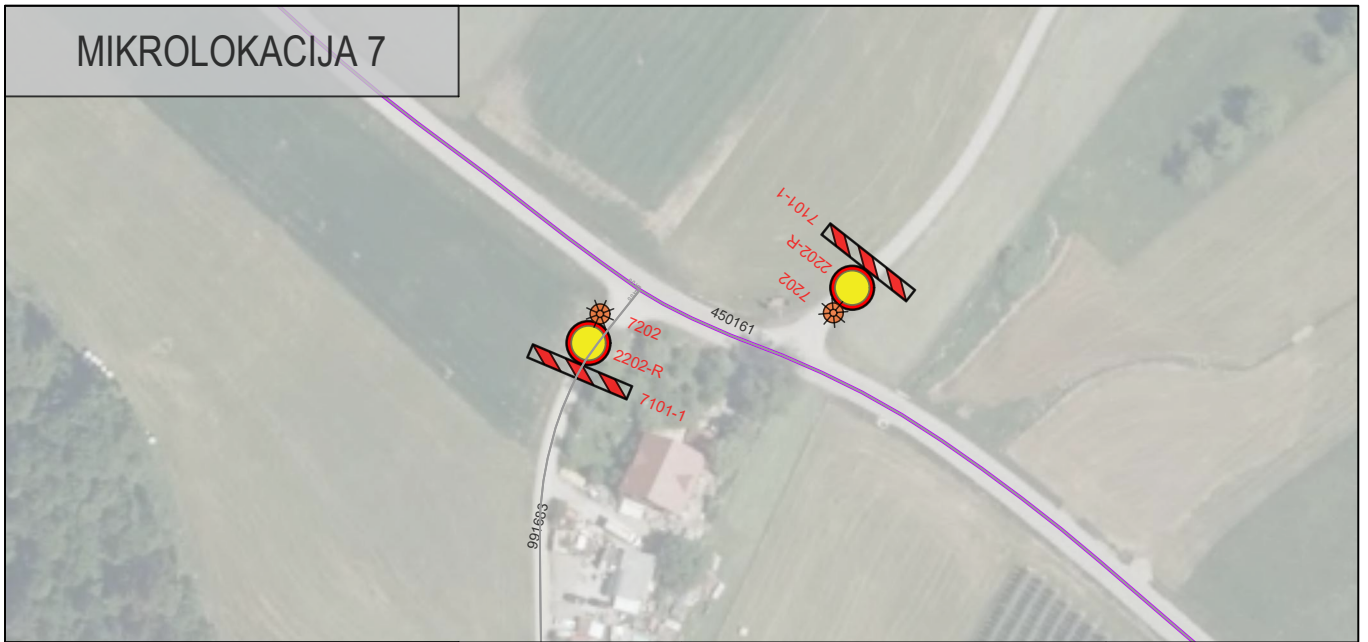


Sprememba:	Opis spremembe:	Datum:	Podpis:

Investitor:	AVTO MOTO TURING KLUB VELENJE, Rudniška cesta 3 3320 Velenje	Objekt:	39. RALLY VELENJE HP Šentilj
Projektant:	 KOMUNALNO PODJETJE VELENJE d.o.o. Koroška cesta 37b, 3320 Velenje SLUŽBA INVESTICIJ IN RAZVOJA	Vrsta načrta/prikaža:	9 Načrt s področja prometnega inženirstva Elaborat prometne ureditve
Vsebina:	GRAFIČNI PRIKAZ PROMETNE UREDITVE – mikrolokacija 6, 6A in 6B		Merilo: M 1:1.500
Vodja projekta:	Domen Bastič, univ.dipl.inž.vod.kom.inž.	Id.št.: G-4013	 Št. projekta: 048/2024
Pooblaščen inženir:	Domen Bastič, univ.dipl.inž.vod.kom.inž.	Id.št.: G-4013	 Št. projekta:
Sodelavec:	Maja Bezovnik, univ.dipl.inž.grad.		 048/2024-EPU
Datum:	april 2024	Vrsta projekta: PZI	Št. lista: 5

C:\Users\maja.bezovnik\p-velenje\sluzba SIR - Dokumenti\5\_Cestne zapore\2024\045-049-2024-EPU Rally\_Velenje\_2024\048-2024-EPU HP Šentilj Pomikva\02\_GRAFIKA\048\_2024-EPU Rally\_Šentilj-Pomikva.dwg





# MIKROLOKACIJA 7



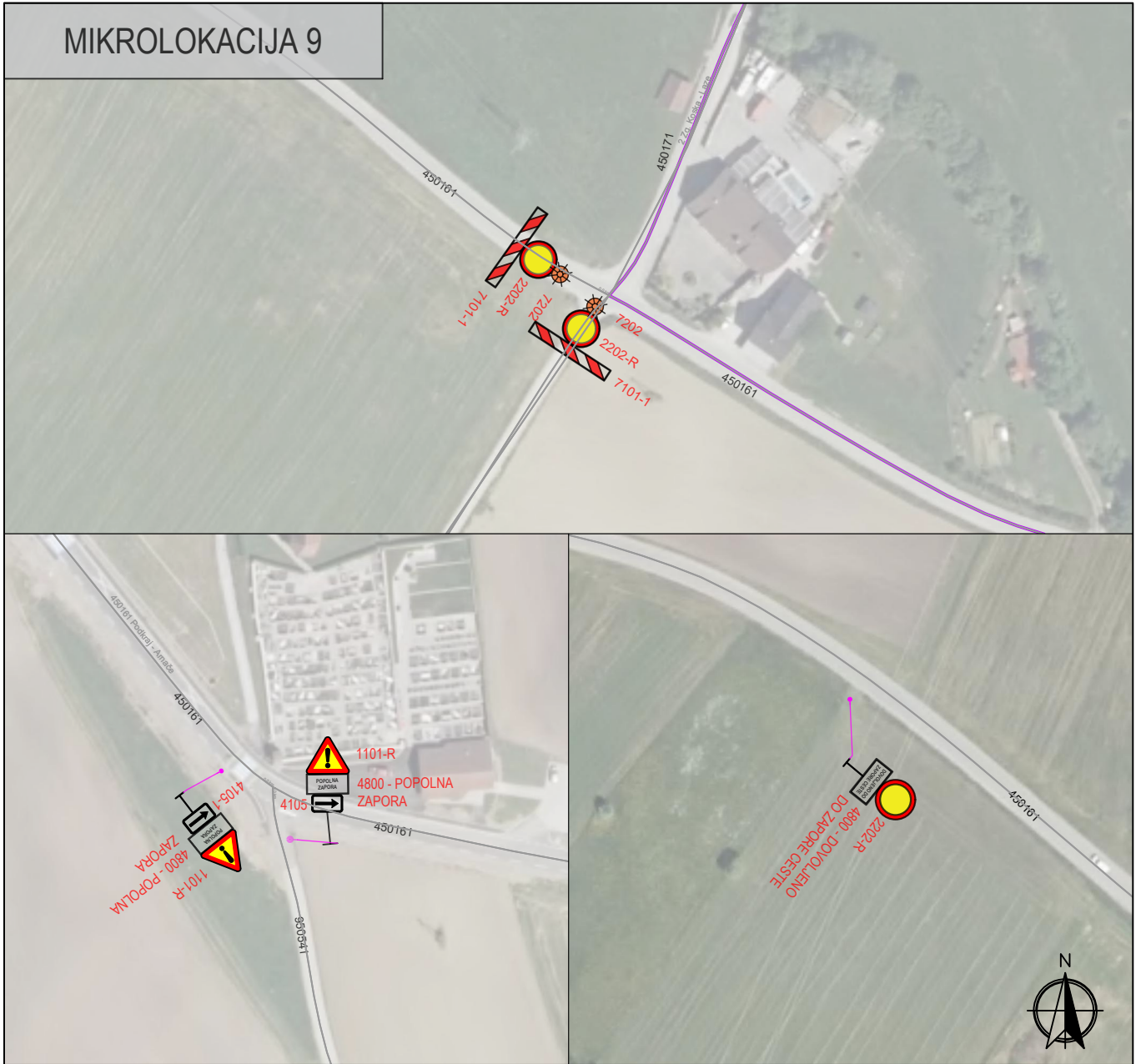
# MIKROLOKACIJA 8







Sprememba:	Opis spremembe:	Datum:	Podpis:

Investitor:	AVTO MOTO TURING KLUB VELENJE, Rudniška cesta 3 3320 Velenje	Objekt:	39. RALLY VELENJE HP Šentilj
Projektant:	 KOMUNALNO PODJETJE VELENJE d.o.o. Koroška cesta 37b, 3320 Velenje SLUŽBA INVESTICIJ IN RAZVOJA	Vrsta načrta/prikaža:	9 Načrt s področja prometnega inženirstva Elaborat prometne ureditve
Vsebina:	GRAFIČNI PRIKAZ PROMETNE UREDITVE – mikrolokacija 7 in 8		Merilo: M 1:1.500
Vodja projekta:	Domen Bastič, univ.dipl.inž.vod.kom.inž.	Id.št.: G-4013	 Št. projekta: 048/2024
Pooblaščen inženir:	Domen Bastič, univ.dipl.inž.vod.kom.inž.	Id.št.: G-4013	 Št. projekta:
Sodelavec:	Maja Bezovnik, univ.dipl.inž.grad.		 048/2024-EPU
Datum:	april 2024	Vrsta projekta: PZI	Št. lista: 6

# MIKROLOKACIJA 9



Sprememba:	Opis spremembe:	Datum:	Podpis:





Investitor:	AVTO MOTO TURING KLUB VELENJE, Rudniška cesta 3 3320 Velenje	Objekt:	39. RALLY VELENJE HP Šentilj
Projektant:	 KOMUNALNO PODJETJE VELENJE d.o.o. Koroška cesta 37b, 3320 Velenje SLUŽBA INVESTICIJ IN RAZVOJA	Vrsta načrta/prikaža:	9 Načrt s področja prometnega inženirstva Elaborat prometne ureditve
Vsebina:	GRAFIČNI PRIKAZ PROMETNE UREDITVE – mikrolokacija 9		Merilo: M 1:1.500
Vodja projekta:	Domen Bastič, univ.dipl.inž.vod.kom.inž.	Id.št.: G-4013	 Št. projekta: 048/2024
Pooblaščen inženir:	Domen Bastič, univ.dipl.inž.vod.kom.inž.	Id.št.: G-4013	 Št. projekta:
Sodelavec:	Maja Bezovnik, univ.dipl.inž.grad.		 048/2024-EPU
Datum:	april 2024	Vrsta projekta: PZI	Št. lista: 7



# MIKROLOKACIJA 10



Sprememba:	Opis spremembe:	Datum:	Podpis:

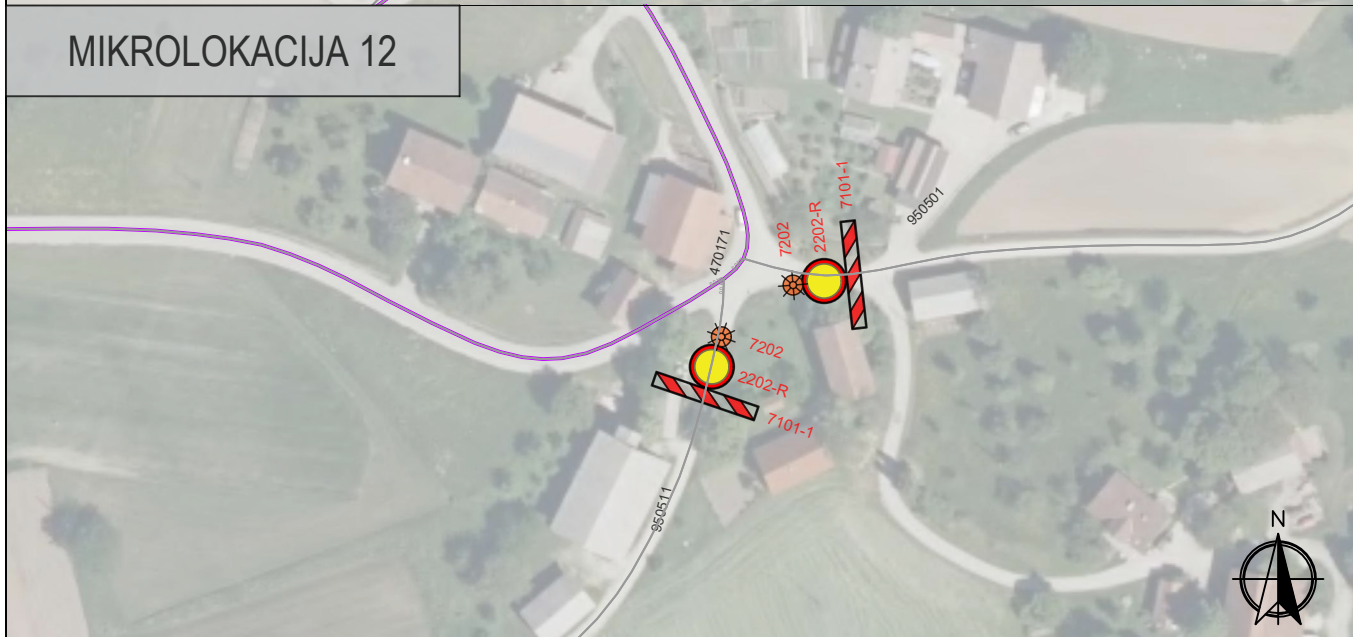
Investitor:	AVTO MOTO TURING KLUB VELENJE, Rudniška cesta 3 3320 Velenje	Objekt:	39. RALLY VELENJE HP Šentilj
Projektant:	 KOMUNALNO PODJETJE VELENJE d.o.o. Koroška cesta 37b, 3320 Velenje SLUŽBA INVESTICIJ IN RAZVOJA	Vrsta načrta/prikaža:	9 Načrt s področja prometnega inženirstva Elaborat prometne ureditve
Vsebina:	GRAFIČNI PRIKAZ PROMETNE UREDITVE – mikrolokacija 10		Merilo: M 1:1.500
Vodja projekta:	Domen Bastič, univ.dipl.inž.vod.kom.inž.	Id.št.: G-4013	 Št. projekta: 048/2024
Pooblaščen inženir:	Domen Bastič, univ.dipl.inž.vod.kom.inž.	Id.št.: G-4013	 Št. projekta: 048/2024-EPU
Sodelavec:	Maja Bezovnik, univ.dipl.inž.grad.		
Datum:	april 2024	Vrsta projekta: PZI	Št. lista: 8

C:\Users\maja.bezovnik\p-velenje\5\_Služba SIR - Dokumenti\5\_Cestne zapore\2024\045-049-2024-EPU Rally\_Velenje\_2024\048-2024-EPU HP Šentilj Ponikva\02\_GRAFIKA\048\_2024-EPU Rally\_Šentilj-Ponikva.dwg





# MIKROLOKACIJA 11



# MIKROLOKACIJA 12



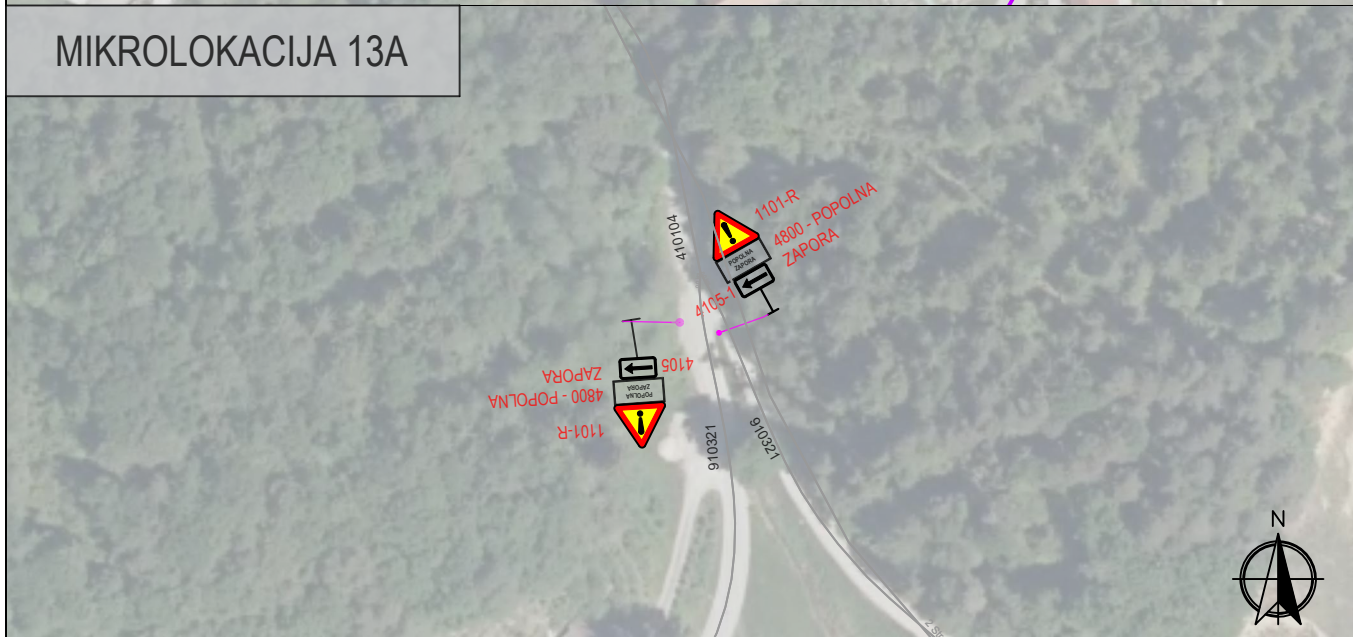
Sprememba:	Opis spremembe:	Datum:	Podpis:

Investitor:	AVTO MOTO TURING KLUB VELENJE, Rudniška cesta 3 3320 Velenje	Objekt:	39. RALLY VELENJE HP Šentilj
Projektant:	 KOMUNALNO PODJETJE VELENJE d.o.o. Koroška cesta 37b, 3320 Velenje SLUŽBA INVESTICIJ IN RAZVOJA	Vrsta načrta/prikaža:	9 Načrt s področja prometnega inženirstva Elaborat prometne ureditve
Vsebina:	GRAFIČNI PRIKAZ PROMETNE UREDITVE – mikrolokacija 11 in 12		Merilo: M 1:1.500
Vodja projekta:	Domen Bastič, univ.dipl.inž.vod.kom.inž.	Id.št.: G-4013	 Št. projekta: 048/2024
Pooblaščen inženir:	Domen Bastič, univ.dipl.inž.vod.kom.inž.	Id.št.: G-4013	 Št. projekta:
Sodelavec:	Maja Bezovnik, univ.dipl.inž.grad.		 048/2024-EPU
Datum:	april 2024	Vrsta projekta: PZI	Št. lista: 9





# MIKROLOKACIJA 13



# MIKROLOKACIJA 13A

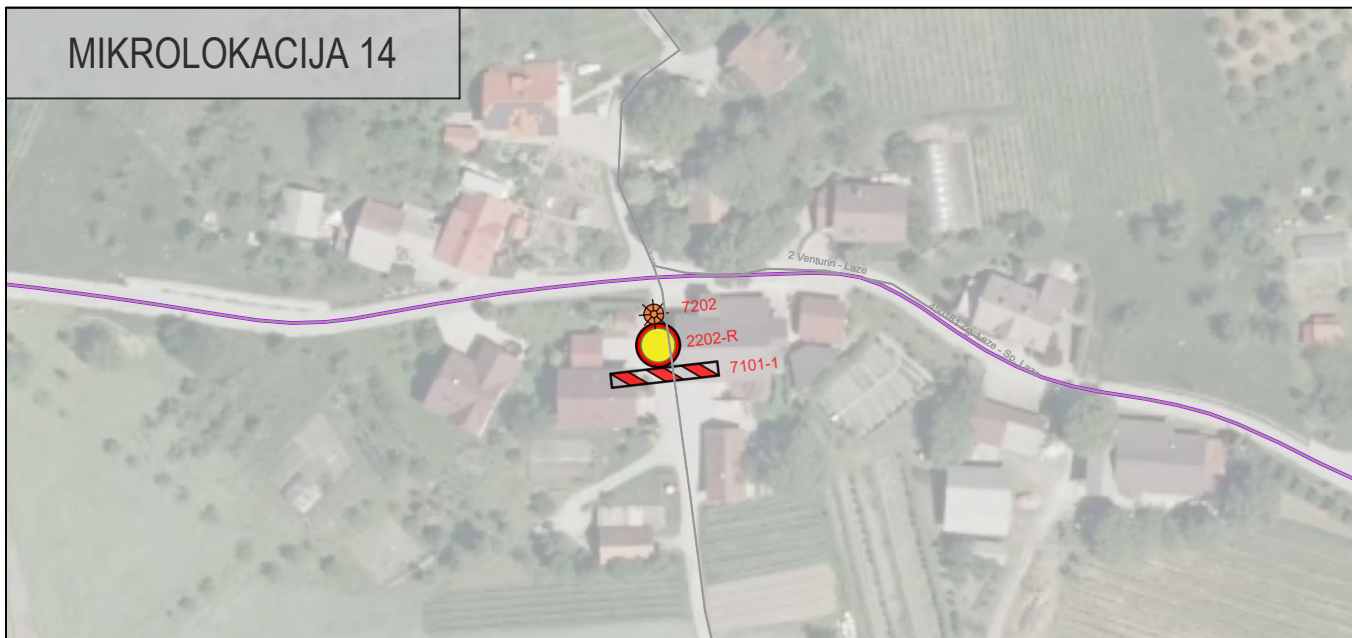


Sprememba:	Opis spremembe:	Datum:	Podpis:


Investitor:	AVTO MOTO TURING KLUB VELENJE, Rudniška cesta 3 3320 Velenje	Objekt:	39. RALLY VELENJE HP Šentilj
Projektant:	 KOMUNALNO PODJETJE VELENJE d.o.o. Koroška cesta 37b, 3320 Velenje SLUŽBA INVESTICIJ IN RAZVOJA	Vrsta načrta/prikaža:	9 Načrt s področja prometnega inženirstva Elaborat prometne ureditve
Vsebina:	GRAFIČNI PRIKAZ PROMETNE UREDITVE – mikrolokacija 13 in 13A		Merilo: M 1:1.500
Vodja projekta:	Domen Bastič, univ.dipl.inž.vod.kom.inž.	Id.št.: G-4013	 Št. projekta: 048/2024
Pooblaščen inženir:	Domen Bastič, univ.dipl.inž.vod.kom.inž.	Id.št.: G-4013	 Št. projekta:
Sodelavec:	Maja Bezovnik, univ.dipl.inž.grad.		 048/2024-EPU
Datum:	april 2024	Vrsta projekta: PZI	Št. lista: 10

C:\Users\maja.bezovnik\p-velenje\5\_Služba SIR - Dokumenti\5\_Cestne zapore\2024\045-049\_2024-EPU Rally\_Velenje\_2024\048\_2024-EPU Rally\_Šentilj-Pomikva.dwg





# MIKROLOKACIJA 14



# MIKROLOKACIJA 15

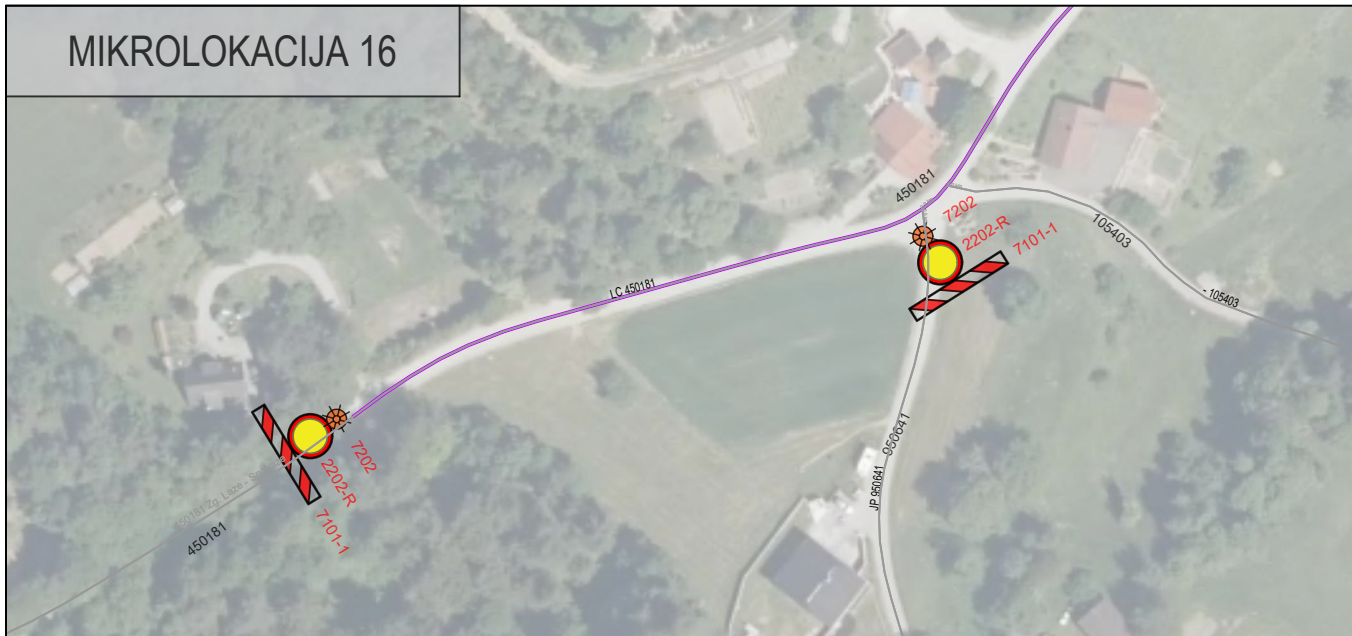


Sprememba:	Opis spremembe:	Datum:	Podpis:

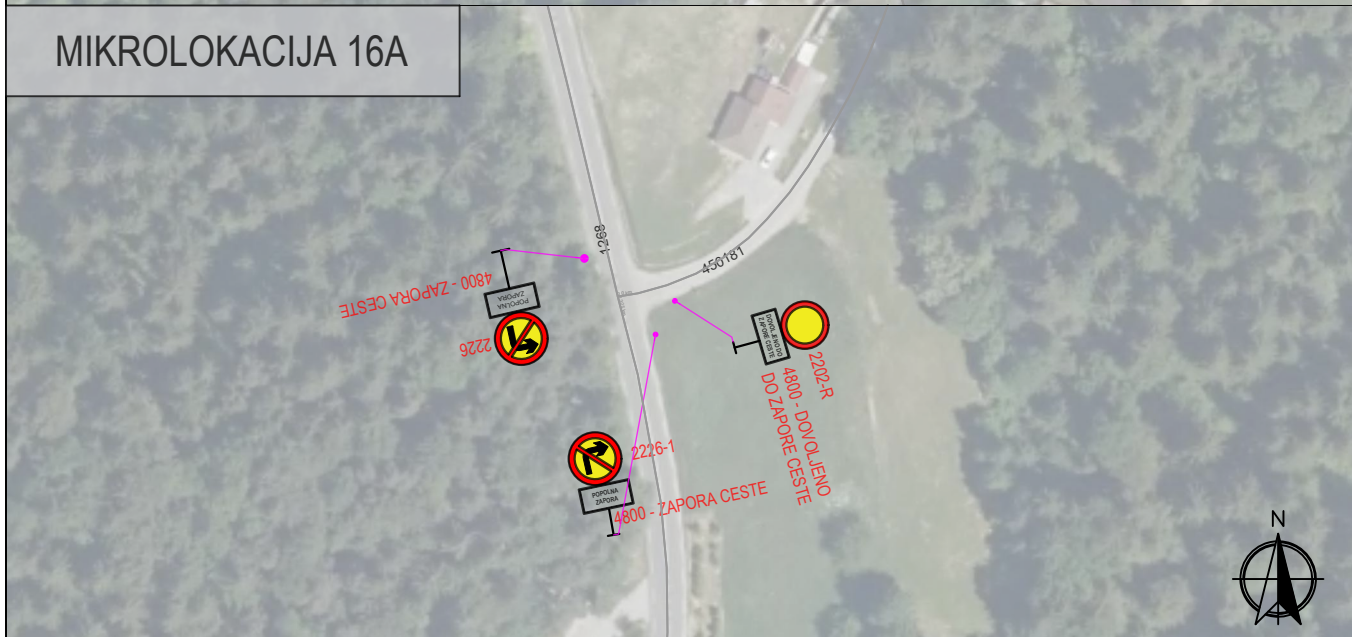
Investitor:	AVTO MOTO TURING KLUB VELENJE, Rudniška cesta 3 3320 Velenje	Objekt:	39. RALLY VELENJE HP Šentilj
Projektant:	 KOMUNALNO PODJETJE VELENJE d.o.o. Koroška cesta 37b, 3320 Velenje SLUŽBA INVESTICIJ IN RAZVOJA	Vrsta načrta/prikaža:	9 Načrt s področja prometnega inženirstva Elaborat prometne ureditve
Vsebina:	GRAFIČNI PRIKAZ PROMETNE UREDITVE – mikrolokacija 14 in 15		Merilo: M 1:1.500
Vodja projekta:	Domen Bastič, univ.dipl.inž.vod.kom.inž.	Id.št.: G-4013	 Št. projekta: 048/2024
Pooblaščen inženir:	Domen Bastič, univ.dipl.inž.vod.kom.inž.	Id.št.: G-4013	 Št. projekta:
Sodelavec:	Maja Bezovnik, univ.dipl.inž.grad.		 048/2024-EPU
Datum:	april 2024	Vrsta projekta: PZI	Št. lista: 11

C:\Users\maja.bezovnik\p-velenje.si\Sluzba SIR - Dokumenti\5\_Cestne zapore\2024\045-049-2024-EPU Rally\_Velenje\_2024\048-2024-EPU Rally\_Sentilj-Pomikva.dwg





# MIKROLOKACIJA 16



# MIKROLOKACIJA 16A













Sprememba:	Opis spremembe:	Datum:	Podpis:





Investitor:	AVTO MOTO TURING KLUB VELENJE, Rudniška cesta 3 3320 Velenje	Objekt:	39. RALLY VELENJE HP Šentilj
Projektant:	 KOMUNALNO PODJETJE VELENJE d.o.o. Koroška cesta 37b, 3320 Velenje SLUŽBA INVESTICIJ IN RAZVOJA	Vrsta načrta/prikaža:	9 Načrt s področja prometnega inženirstva Elaborat prometne ureditve
Vsebina:	GRAFIČNI PRIKAZ PROMETNE UREDITVE – mikrolokacija 16 in 16A		Merilo: M 1:1.500
Vodja projekta:	Domen Bastič, univ.dipl.inž.vod.kom.inž.	Id.št.: G-4013	 Št. projekta: 048/2024
Pooblaščen inženir:	Domen Bastič, univ.dipl.inž.vod.kom.inž.	Id.št.: G-4013	 Št. projekta:
Sodelavec:	Maja Bezovnik, univ.dipl.inž.grad.		 048/2024-EPU
Datum:	april 2024	Vrsta projekta: PZI	Št. lista: 12

C:\Users\maja.bezovnik\p-velenje\5\_Služba SIR - Dokumenti\5\_Cestne zapore\2024\045-049\_2024-EPU Rally\_Velenje\_2024\048\_2024-EPU Rally\_Šentilj-Pomikva.dwg

## TABELARIČNI PRIKAZ PROMETNE SIGNALIZACIJE IN OPREME

IME ZNAKA		KOEFICIENT RETROREFLEKSIVJE	SKICA	VIŠINA OD TAL (cm)	ŠTEVILO ZNAKOV	OPOMBA
DOPOLNILNA TABLA	4800	RA3		150	3	ZAČASNI
DOPOLNILNA TABLA	4800	RA3		150	12	ZAČASNI
ČELNA ZAPORA	7101-1	RA3		160	26	ZAČASNI
UTRIPAJOČA RUMENA LUČ	7202	RA3		150	26	ZAČASNI
PREPOVEDAN PROMET V OBEH SMEREH	2202-R	RA3		25	29	ZAČASNI
PREPOVEDANO ZAVIJANJE V OZNAČENO SMER	2226-1	RA3		150	3	ZAČASNI
PREPOVEDANO ZAVIJANJE V OZNAČENO SMER	2226	RA3		150	3	ZAČASNI
KAŽIPOT	4105	RA3		150	4	ZAČASNI
KAŽIPOT	4105-1	RA3		150	4	ZAČASNI
NEVARNOST NA CESTI	1101-R	RA3		150	9	ZAČASNI

Sprememba:	Opis spremembe:	Datum:	Podpis:

Investitor:	AVTO MOTO TURING KLUB VELENJE, Rudniška cesta 3 3320 Velenje	Objekt:	39. RALLY VELENJE HP Šentilj
Projektant:	 KOMUNALNO PODJETJE VELENJE d.o.o. Koroška cesta 37b, 3320 Velenje SLUŽBA INVESTICIJ IN RAZVOJA	Vrsta načrta/prikaza:	9 Načrt s področja prometnega inženirstva Elaborat prometne ureditve
Vsebina:	GRAFIČNI PRIKAZ PROMETNE UREDITVE – seznam prometnih znakov		Merilo: M 1:1.500
Vodja projekta:	Domen Bastič, univ.dipl.inž.vod.kom.inž.	Id.št.: G-4013	 Št. projekta: 048/2024
Pooblaščen inženir:	Domen Bastič, univ.dipl.inž.vod.kom.inž.	Id.št.: G-4013	 Št. projekta: 048/2024-EPU
Sodelavec:	Maja Bezovnik, univ.dipl.inž.grad.		
Datum:	april 2024	Vrsta projekta: PZI	Št. lista: 13