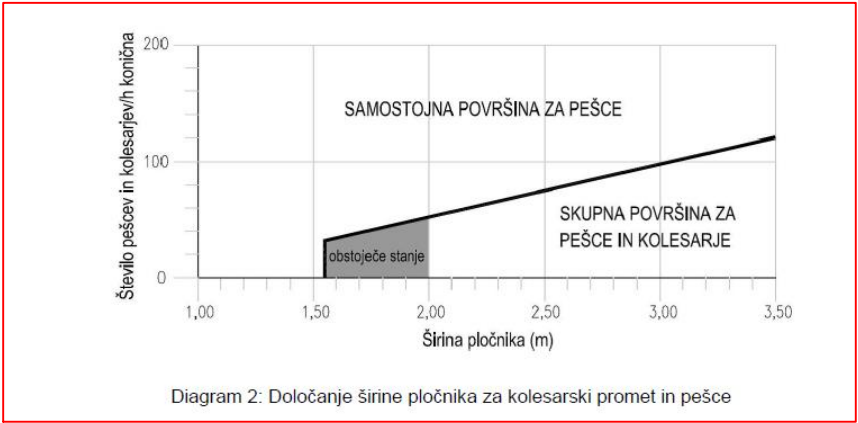
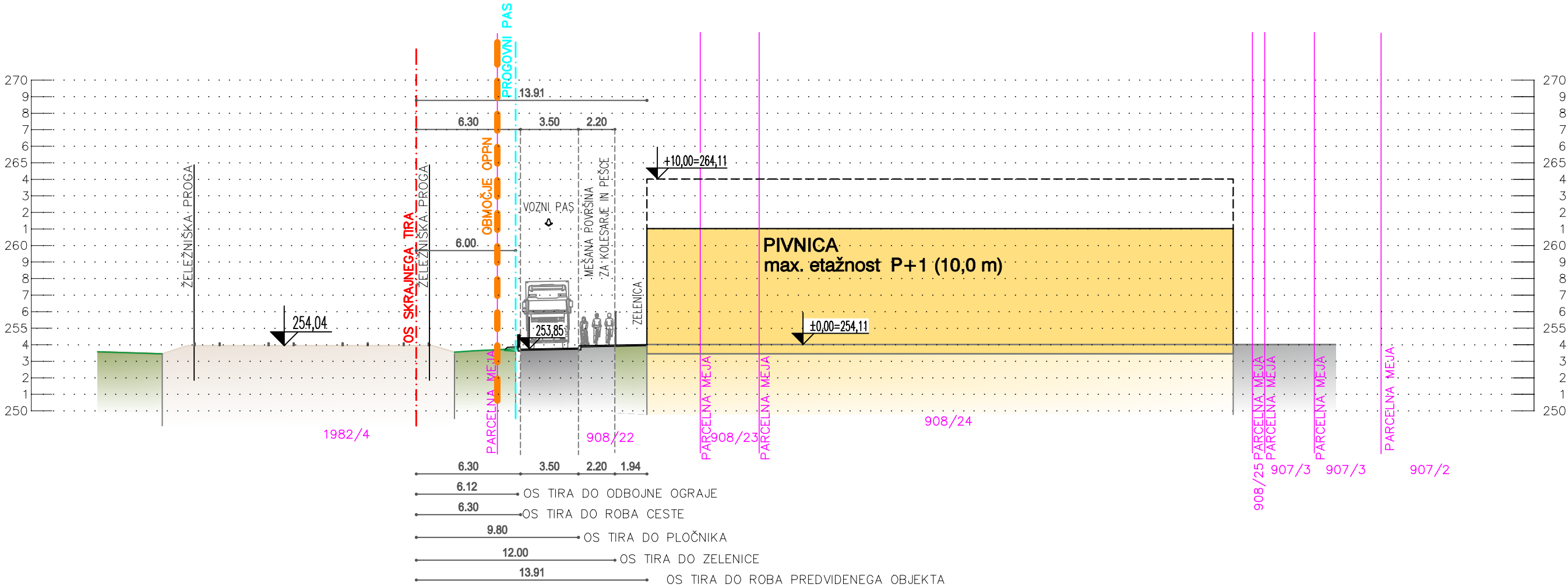


OPPN - Občinski podrobni prostorski načrt

OBMOČJE OPPN


(parcelne št. 907/2, 907/3, 907/5, 907/6, *297, *835, 908/25, 908/24, 908/23, 908/22, 908/21, 908/20, 908/7-del, 897/1-del, 897/3-del, 897/4-del, vse k.o. Žalec.)

- PREDVIDENI OBJEKTI - PIVNICA
- CESTA
- UTRJENA POVRŠINA
- ŽELEZNIŠKI KORIDOR
- ZELENICA
- PARCELNA MEJA
- OS TIRA
- PROGOVNI PAS - 6,00 m



SKUPNA POVRŠINA ZA PEŠČE IN KOLESARJE
VIR: <https://www.uradni-list.si/glasilo-uradni-list-rs/vsebina/2018-01-1770?sop=2018-01-1770>

Pripravljavec:	Občina Žalec Ulica Savinjske čete 5, 3310 Žalec	Št. projekta:	909/2019
Projekt:	OPPN za del območja ŽA - 1/5 (št. 1201)		
Naslov lista:	PRIKAZ VPLIVOV IN POVEZAV Z SOSEDNJIMI OBMOČJI KARAKTERISTIČNI PREREZ OZNAČENEGA OBMOČJA: PREREZ C-C		
Odg. vodja projekta: Jože Komerički u.d.l.a.	Ident. št. odg. vodje projekta: ZAPS 0362 A		
Projektant: David Leskovar d.l.a.			
Oktober 2019	Datoteka:		


Romihova ulica 77 2310 Slov. Bistrica
r.projekt@siol.net
GSM: 040 703 533 Tel./Fax.: 02/818 11 64

Merilo: 1:250	List: 3.4
---------------	-----------



Romihova ulica 77
2310 Slov. Bistrica
r.projekt@siol.net

GSM: 040 703 533
Tel./Fax.: 02/818 11 64