

# OPPN - Občinski podrobni prostorski načrt



## OBMOČJE OPPN

(parcelne št. 907/2, 907/3, 907/5, 907/6, \*297, \*835, 908/25, 908/24, 908/23, 908/22, 908/21, 908/20, 908/7-del, 897/1-del, 897/3-del, 897/4-del, vse k.o. Žalec.)



OBSTOJEČI OBJEKTI - HMEZAD (zgrajen leta 1964)



OBSTOJEČI OBJEKTI - HMEZAD 1 (zgrajen leta 1989)



CESTA




UTRJENA POVRŠINA




ŽELEZNIŠKI KORIDOR




ZELENICA



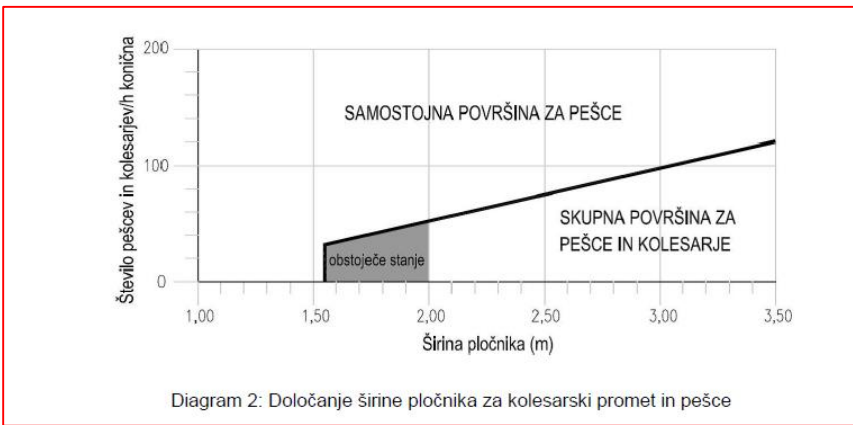
PARCELNA MEJA



OS TIRA



PROGOVNI PAS - 6,00 m



SKUPNA POVRŠINA ZA PEŠCE IN KOLESARJE

Vir: <https://www.uradni-list.si/glasilo-uradni-list-rs/vsebina/2018-01-1770?sop=2018-01-1770>



Pripravljalavec:	Občina Žalec Ulica Savinjske čete 5, 3310 Žalec	Št. projekta:	909/2019
Projekt:	OPPN za del območja ŽA - 1/5 (št. 1201)		
Naslov lista:	PRIKAZ VPLIVOV IN POVEZAV Z SOSEDNJIMI OBMOČJI KARAKTERISTIČNI PREREZ OZNAČENEGA OBMOČJA: PREREZ B-B		
Odg. vodja projekta:	Jože Komerički d.l.a.	Ident. št. odg. vodje projekta:	ZAPS 0362 A
Projektant:	David Leskovar d.l.a.		
Oktober 2019		Datoteka:	
		Merilo: 1:250	List: 3.3

Romihova ulica 77  
2310 Slov. Bistrica  
r.projekt@siol.net

GSM: 040 703 533  
Tel./Fax.: 02/818 11 64