

Akademija TKT–JZP

Rezultati anket JAVNE ZELENE IN MODRE POVRŠINE TREBNJE

Eksperta:

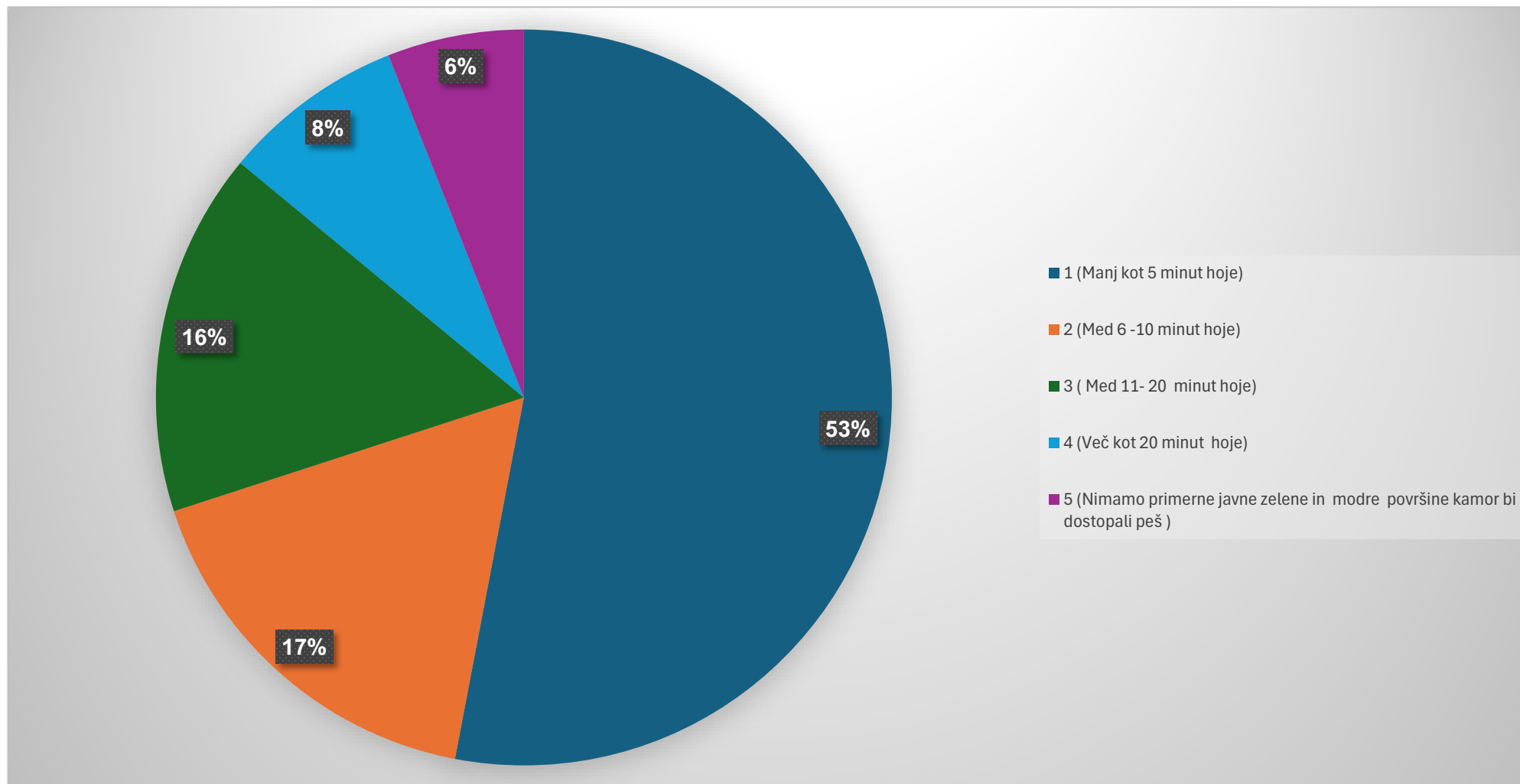
Tatjana Fink in Danilo Tič

Novo mesto, 31. marca, 2026

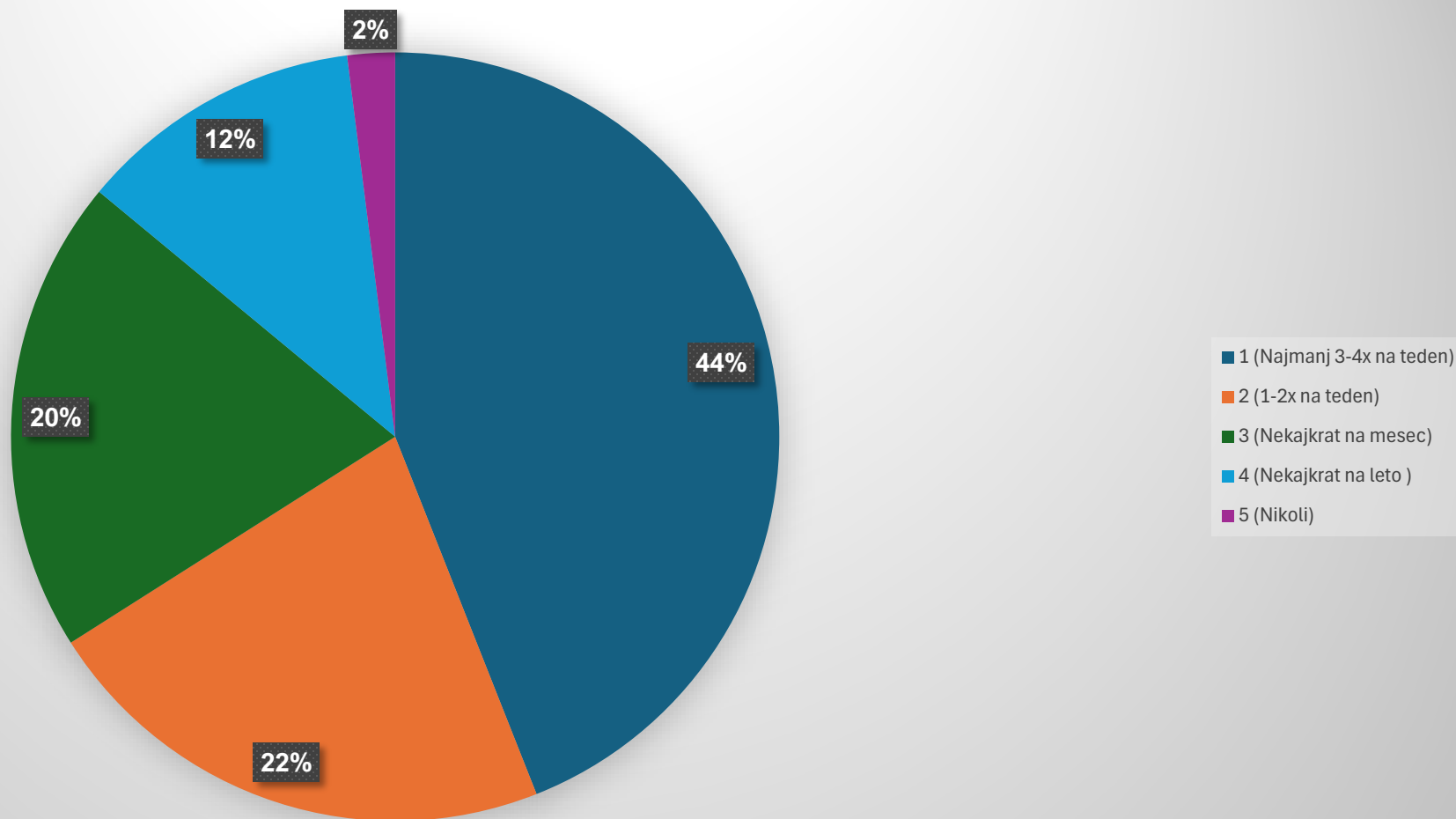
UVODNE UGOTOVITVE

- Anketo je izpolnilo **285 prebivalcev** občin Trebnje
- Opozorili so na **43 pomanjkljivosti**.
- Podali so **154 predlogov** izboljšav.

Kako daleč od doma imate najbližjo kakovostno javno zeleno-modro površino? (n = 285)



Kako pogosto uporabljate javne zeleno-modre površine v svojem kraju? (n = 285)



Če ne uporabljate, zakaj ne ?

(npr. nevarnost, neurejena dostopnost, slabo vzdrževanje....)

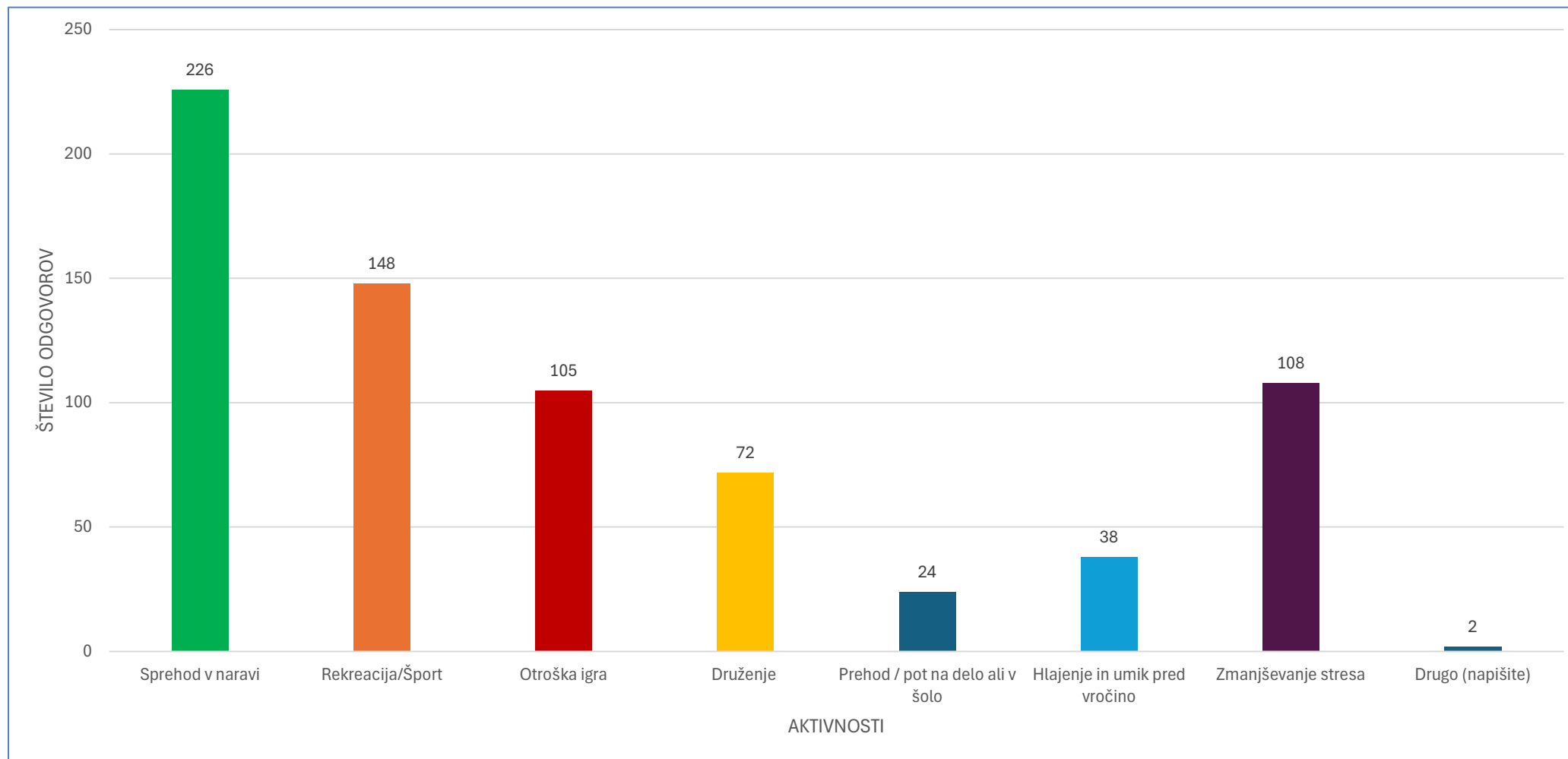
Ključni poudarki:

1. **pomanjkanje** urejenih javnih zelenih površin
2. **oddaljenost** ali slaba **dostopnost**
3. slabo **vzdrževanje** (smeti, pasji iztrebki)
4. **premajhni** ali **nefunkcionalni parki**
5. premalo **infrastrukture** (poti, kolesarske poti, brvi čez reko in cesto)

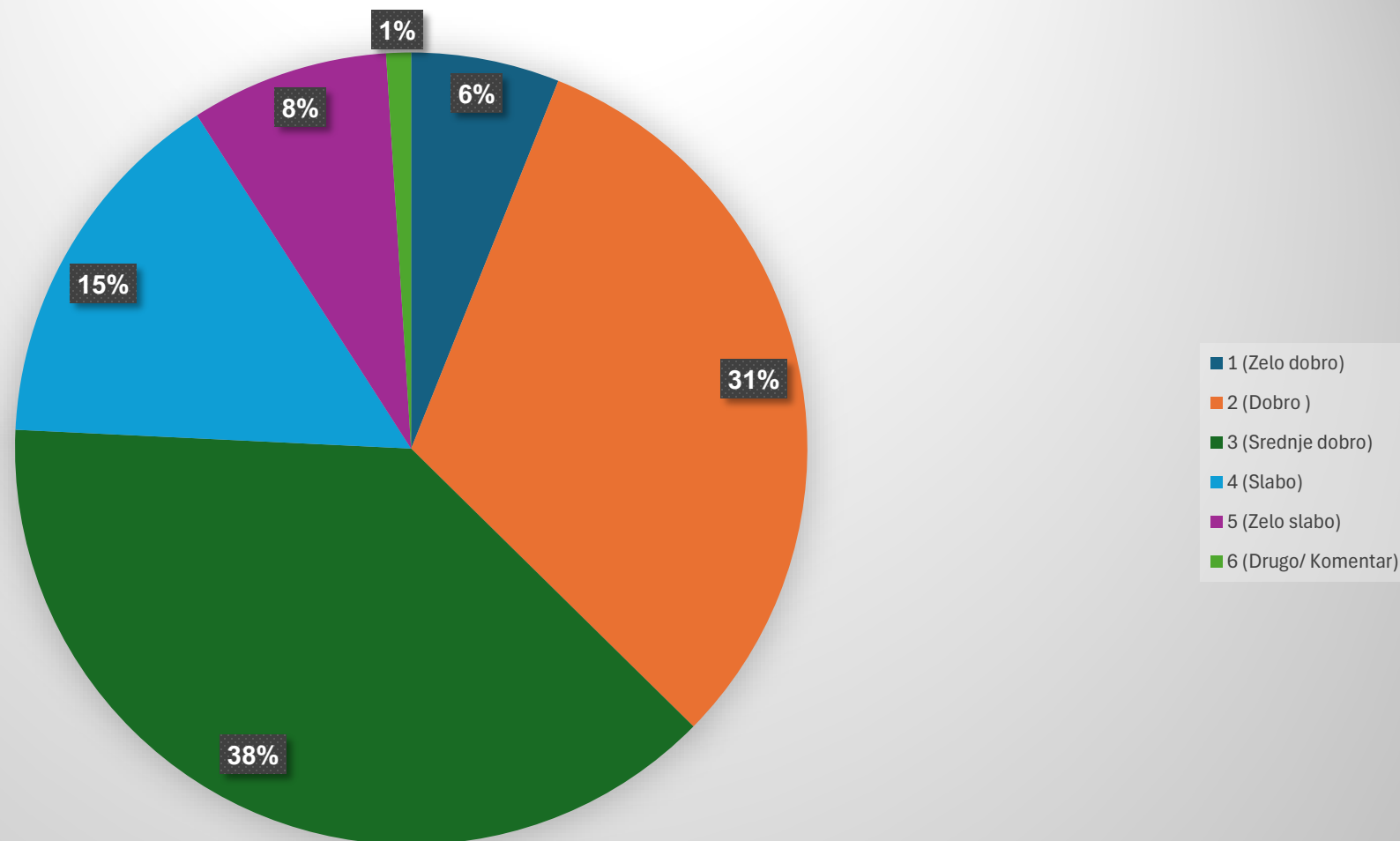
Če ne uporabljate JZMP, zakaj ne ? (npr. nevarnost, neurejena dostopnost, slabo vzdrževanje....)

Zap. št	Kategorija	Razlogi prebivalcev da ne uporabljajo JZMP	Število odgovorov	Primeri izjav
1	POMANJKANJE JAVNIH ZELENIH POVRŠIN	V mestu ni dovolj javnih zelenih površin ali parkov	6	<i>“ker jih ni”, “ker je ni v Trebnjem”, “ne obstaja taka površina”, “nimamo primernih urejenih površin”</i>
2	ODDALJENOST IN SLABA DOSTOPNOST	Površine so predaleč ali niso v bližini prebivalcev	4	<i>“predaleč”, “ker jih ni v bližini”, “nedostopnost”, “živim na robu gozda”</i>
3	SLABO VZDRŽEVANJE IN NEUREJENOST	Površine so slabo vzdrževane ali onesnažene	2	<i>“neurejenost”, “smeti in pasji iztrebki”</i>
4	PREMAJHNA PONUDBA IN FUNKCIONALNOST	Površine so premajhne ali nimajo ustrezne infrastrukture	2	<i>“parki so zelo majhni”, “večina so privatni travniki”</i>
5	POMANJKANJE INFRASTRUKTURE ZA REKREACIJO	Manjkajo poti, kolesarske poti in rekreacijska infrastruktura	1	<i>“ni kolesarskih poti”</i>
6	NAMENSKA OMEJENOST POVRŠIN	Površine so namenjene predvsem otrokom ali določenim skupinam	1	<i>“namenjena otrokom”</i>
7	UPORABA NARAVE IZVEN MESTA	Prebivalci uporabljajo naravne površine zunaj urejenih javnih prostorov	1	<i>“uporabljamo naravne zelene površine na robu mesta”</i>

Za kaj najpogosteje uporabljate javne zeleno-modre površine? (n = 124) Možni 3 odgovori



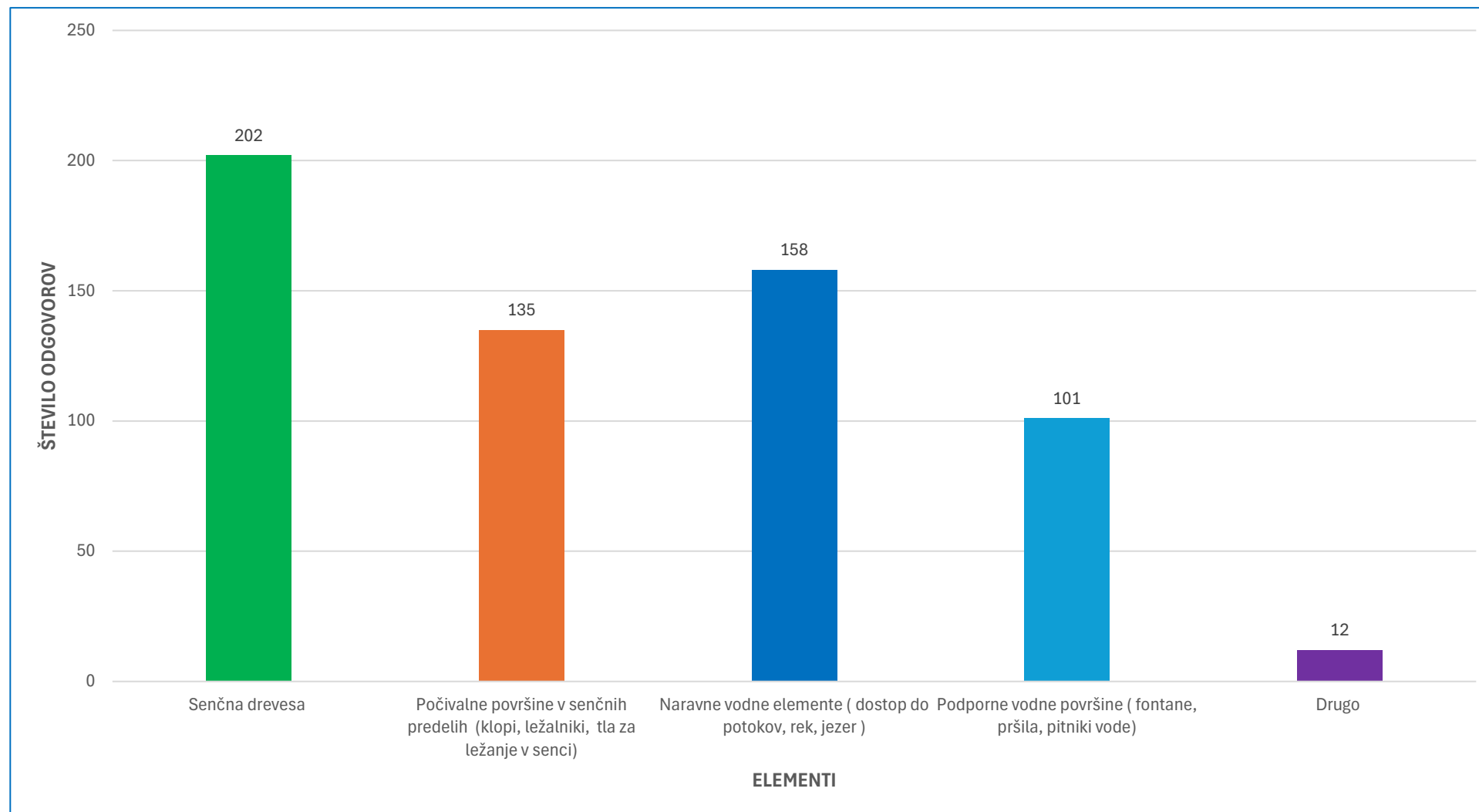
Kako bi ocenili sedanje vzdrževanje javnih zeleno-modrih površin v vaši občini? (n = 284)



Kako bi ocenili sedanje vzdrževanje javnih zeleno-modrih površin v vaši občini - drugo?

Zap. št	Kategorija	Mnenja prebivalcev občine Trebnje	Število odgovorov	Primeri izjav
1	NEZADOSTNO VZDRŽEVANJE ŠPORTNE INFRASTRUKTURE	Športna igrišča niso dovolj redno vzdrževana in se hitro uničujejo	1	»igrišča v ŠP Trebnje bi se morala veliko bolj redno vzdrževati«
2	SPLOŠNA NEGATIVNA OCENA VZDRŽEVANJA	Vzdrževanje javnih zelenih površin je ocenjena kot slabo ali neustrezno	1	»nedopustno slabo«
3	ODSTRANJEVANJE DREVES IN ZMANJŠEVANJE ZELENIH POVRŠIN	Prebivalci zaznavajo zmanjševanje zelenih površin zaradi posekov ali gradnje	1	»v centru so bila posekana drevesa«
4	PREVELIK Poudarek NA GRADNJI NAMENJEN NAMEN VZDRŽEVANJU	Občina daje več poudarka novim gradnjam kot vzdrževanju javnih površin	1	»občina vidi samo gradnjo«

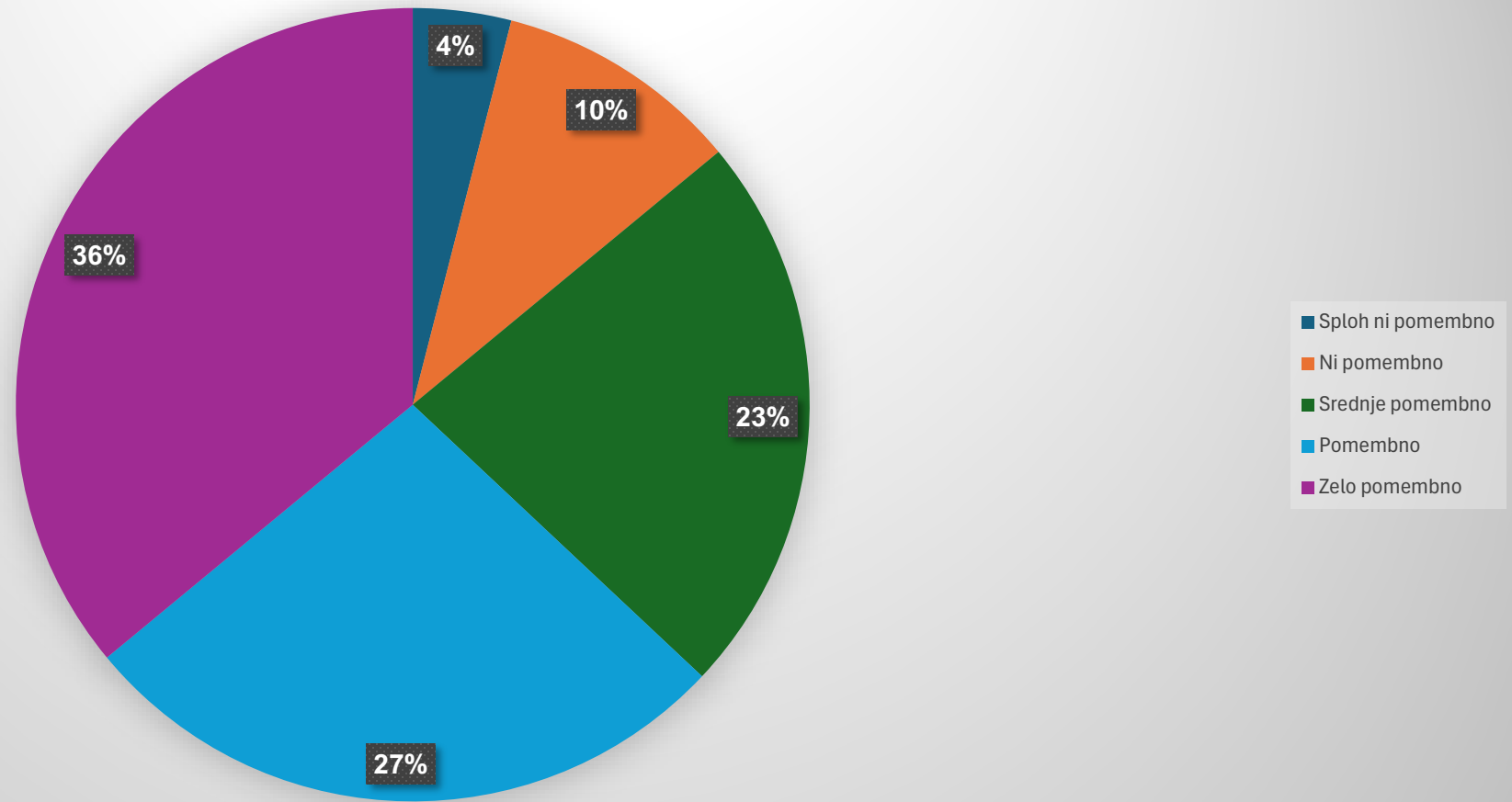
Katere elemente najbolj pogrešate v času vročine? (3 možni odgovori) (n = 283)



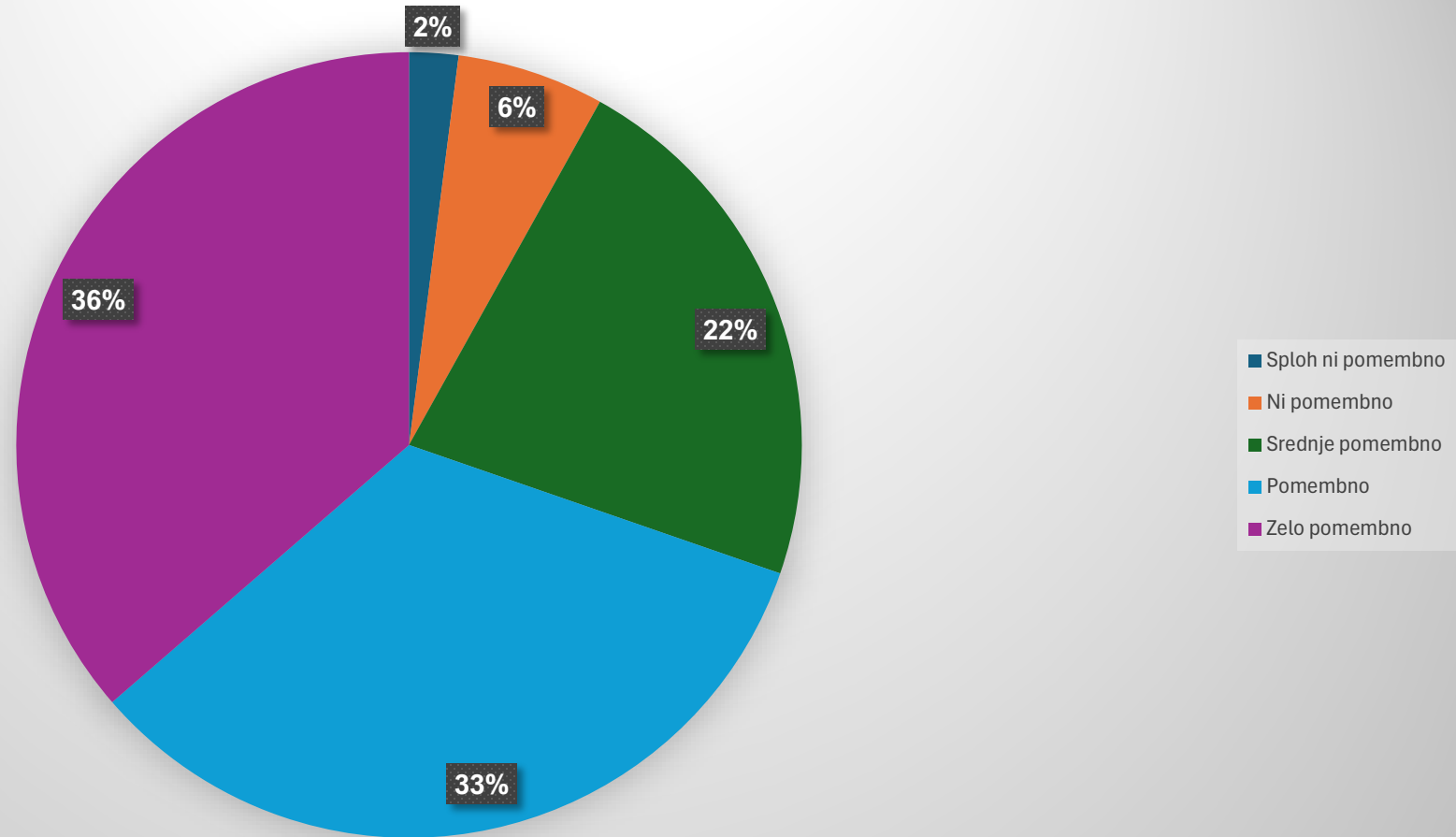
Katere elemente najbolj pogrešate v času vročine – DRUGO ?

Zap. št	Kategorija	Kaj pogrešate?	Število odgovorov	Primeri izjav
1	SENCA IN DREVESA	Več dreves in senčnih površin za zaščito pred vročino	1	»senčna drevesa«
2	SPREHAJALNE IN POHODNE POTI	Urejene sprehajalne in pohodne poti, predvsem v naravi ali gozdu	4	»sprehajalne poti v gozdu«, »pohodne poti«, »organizirane prevajalne poti«
3	OTROŠKA IGRIŠČA	Več otroških igrišč in parkov z igrali	3	»otroško igrišče«, »parki z igrali«, »v Zagorici ni otroškega igrišča«
4	ŠPORT IN REKREACIJA NA PROSTEM	Površine za šport in rekreacijo na prostem	1	»fitnes na prostem«
5	KOLESARSKE POTI	Več kolesarskih poti za aktivno mobilnost	1	»kolesarske poti«
6	PITNA VODA IN HLADILNI ELEMENTI	Pitniki oziroma javne fontane	1	»pitniki / fontane«
7	VEČ JAVNIH ZELENIH POVRŠIN	Več parkov in javnih zelenih površin	2	»več javnih površin«, »več teh površin«
8	PROMETNA VARNOST ZA PEŠCE	Varni prehodi čez cesto za dostop do rekreacijskih območij	1	»prehod čez cesto za sprehod na Vrhtrzebje«
9	INFRASTRUKTURA ZA POČITEK	Klopi in prostori za počitek	1	»klopi za počitek«
10	BREZ POSEBNIH POTREB	Trenutno nič ne pogrešajo	1	»nič«

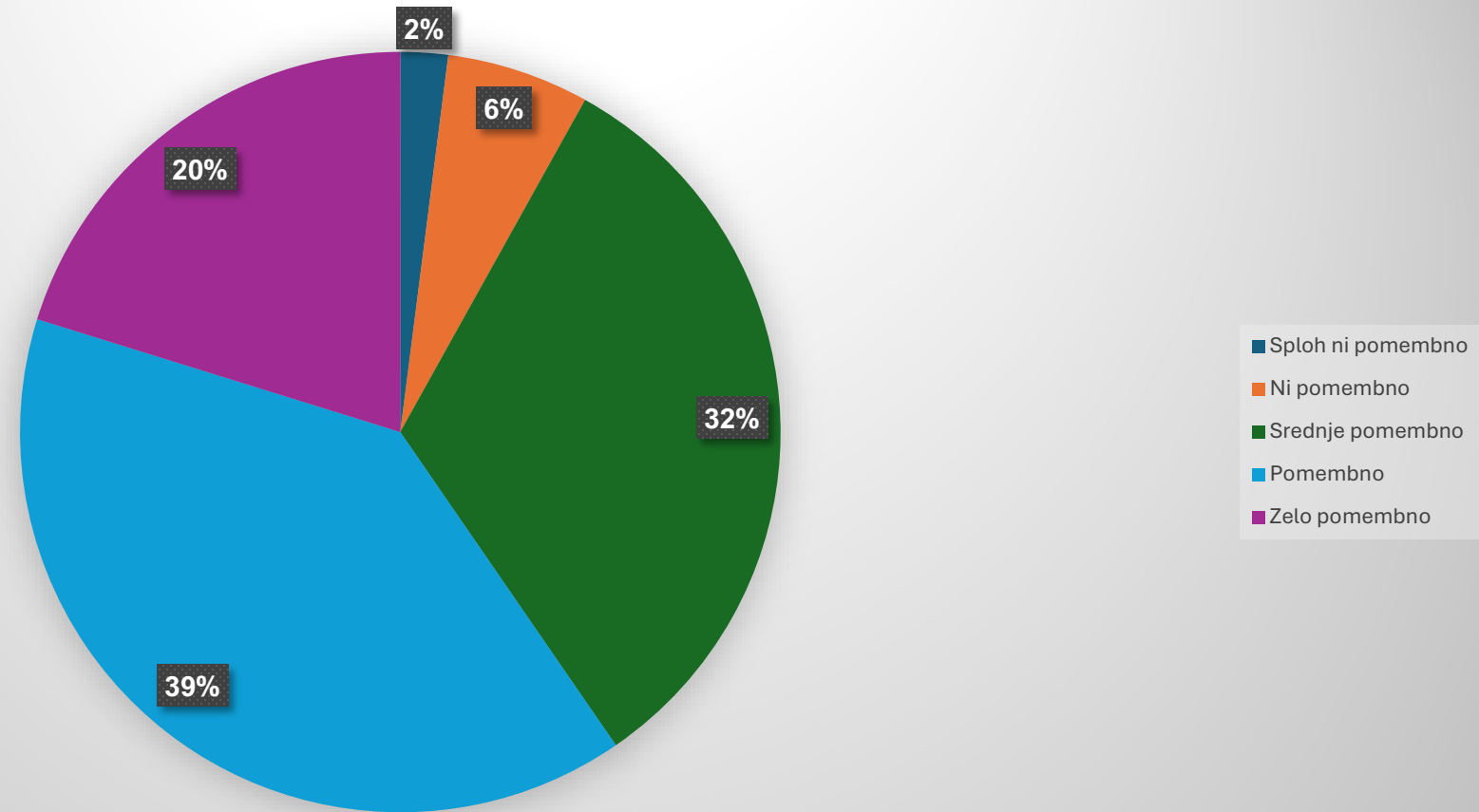
Kako pomembno je za vas da ima vaša ali bližnja občina naravno kopalno mesto (reka, jezero, potok) za hlajenje v vročinskih valovih? (n =284)



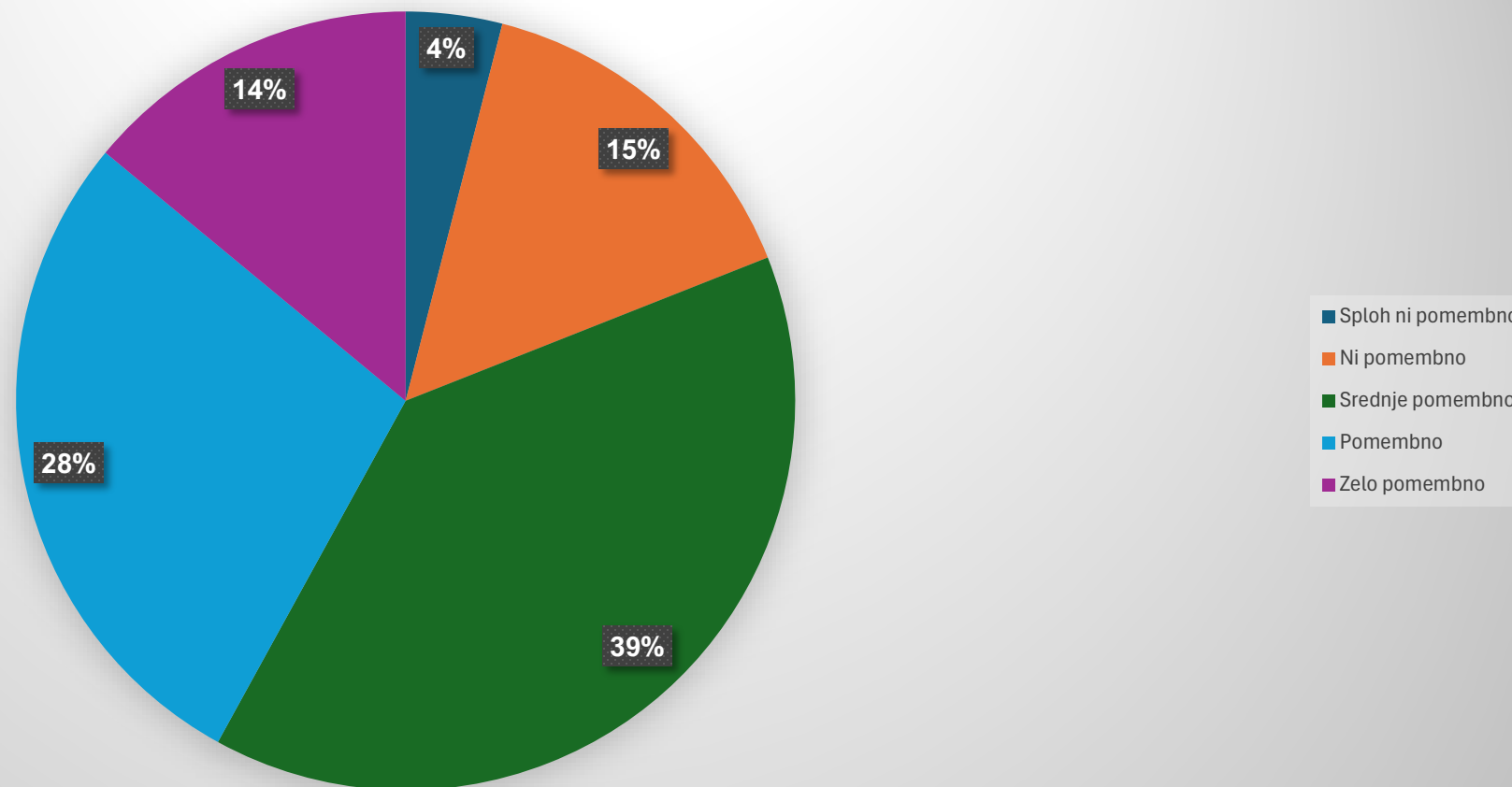
Kako pomembno je za vas da so vodotoki in gramoznice sonaravno urejeni (brez betonskih struktur in motoriziranih aktivnosti)? (n = 285)



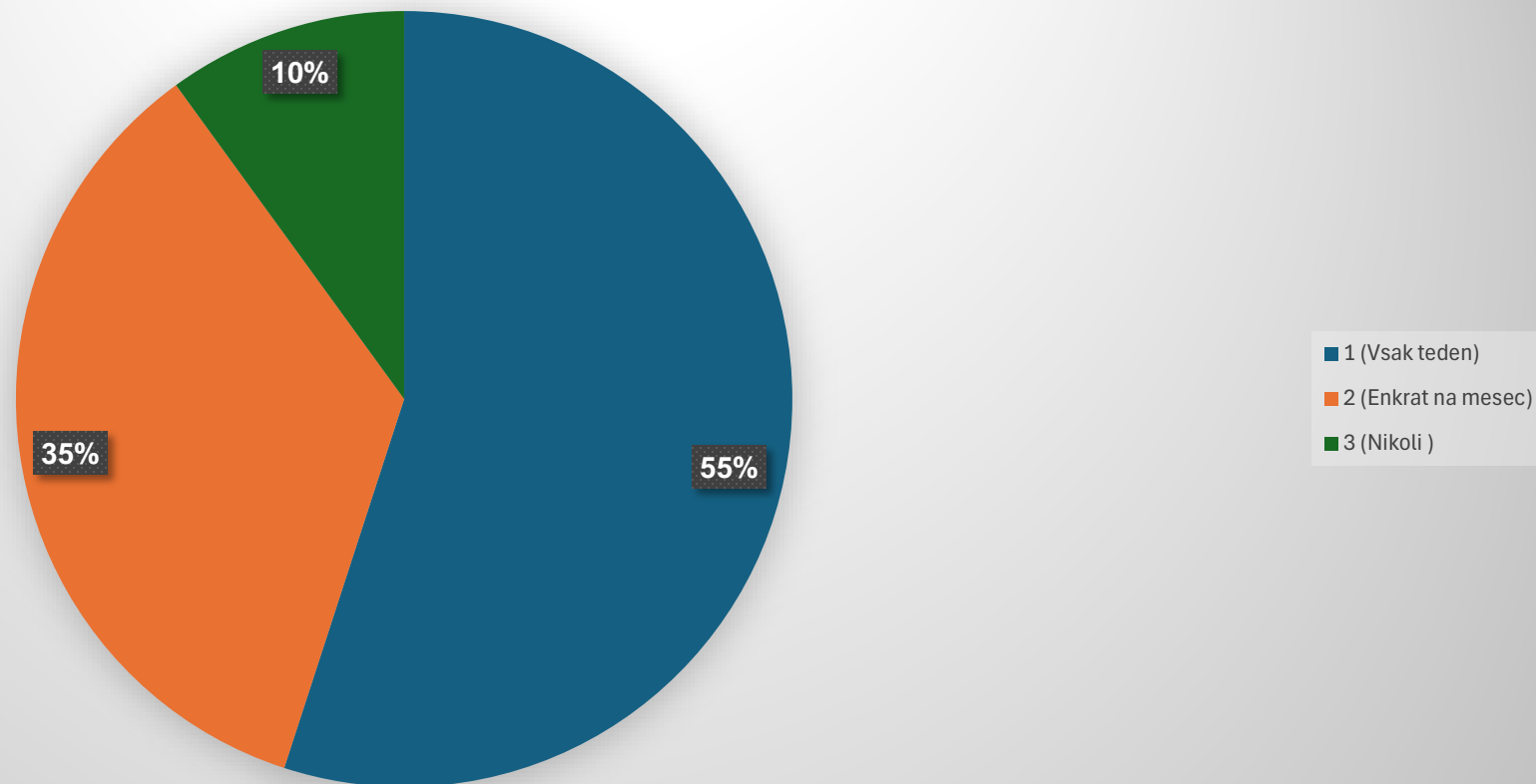
Kako pomembno je za vas da so javne zeleno-modre površine hkrati tudi učne točke? (n=285)



Da so javne zeleno- modre površine ne le funkcionalno urejene, temveč tudi prostor umetniški doživetij? (n = 284)



Če bi imeli možnost varnega kopanja v reki/potoku ali jezzeru, kako pogosto bi jo obiskali? (n =284)



Če ne bi nikoli obiskali javnih modrih površin, zakaj ne?

Zap. št	Kategorija	Razlogi prebivalcev, da ne bi obiskali JMP	Število odgovorov	Primeri izjav
1	OSEBNI INTERES ALI ŽIVLJENJSKI SLOG	Posamezniki nimajo interesa ali raje izbirajo druge oblike preživljanja prostega časa	3	»me ne interesira«, »raje imam morje«, »se ne kopam več na prostem«
2	NARAVNE DANOSTI IN POMANJKANJE VODNIH POVRŠIN	V bližini ni primernih rek, jezer ali drugih vodnih površin za kopanje	2	»ni tako velike reke«, »ni primerne reke ali jezera«
3	KRATKA KOPALNA SEZONA IN VREMENSKE RAZMERE	Možnost uporabe je omejena zaradi kratke poletne sezone	1	»malo je kopalnih dni«
4	KAKOVOST IN VARNOST VODE	Skrb zaradi onesnaženosti ali neustreznega upravljanja vodotokov	2	»vprašljiva kakovost vode«, »črna odlagališča in greznice«
5	OKOLJSKA TVEGANJA IN NARAVNI DEJAVNIKI	Prisotnost živali ali drugih naravnih dejavnikov	1	»žvali«
6	KULTURNE IN TURISTIČNE NAVADE	Kopanje ali obisk vodnih površin je povezano predvsem s turizmom	1	»to počnemo kot turisti drugje«
7	POTENCIAL ZA UPORABO OB BOLJŠIH POGOJIH	Nekateri bi površine uporabljali, če bi bile bolj urejene ali okoljsko sanirane	1	»bi obiskala, ko bodo urejeni izpusti v Temenico«

Ali imate konkreten predlog za izboljšanje javnih zeleno-modrih površin v vašem kraju? (npr. navedite idejo in lokacijo ali predlog ukrepa)

Zap št.	Kategorija	Predlogi prebivalcev občine Trebnje	Število predlogov	Konkretne lokacije
1	KOPALIŠČA IN JAVNE PLAŽE	Ureditev kopališča ali naravnega bazena na reki Temenici	10	Trebnje, Temenica, staro trebanjsko kopališče
		Ureditev brežin reke Temenice za kopanje in dostop do vode	6	Temenica, Benčija, Podboršt, Ponikve
2	DOSTOP DO VODE IN OBREŽNA INFRASTRUKTURA	Celovita ureditev reke Temenice (brežine, dostopi, sprehajalna pot ob reki)	16	Temenica, center Trebnje, Ponikve, Štefan
		Ureditev brvi, mostov in povezav čez reko	3	Spar–Odrga, most – brv čez H1, Temenica
3	SPREHAJALNE POTI	Ureditev sprehajalnih poti ob reki Temenici	21	Temenica, Štefan, Ponikve, Velika Loka
		Ureditev trim steze in rekreacijskih poti	7	Trebnje do Mirne
		Ureditev krožnih sprehajalnih poti	4	Občina Trebnje
4	KOLESARSKÉ POTI IN MIRUJOČI PROMET	Gradnja ločenih in varnih kolesarskih poti	5	Trebnje, Veliki Gaber, Ponikve,
		Povezava peš in kolesarskih poti med naselji	4	Trebnje–Velika Loka, Trebnje–Ponikve
5	PARKI IN MESTNE ZELENE POVRŠINE	Ureditev mestnega parka in večjih zelenih površin	6	center Trebnje, Jurčkov gozd
		Ureditev parkovnih površin med bloki	3	Cankarjeva ulica in drugi

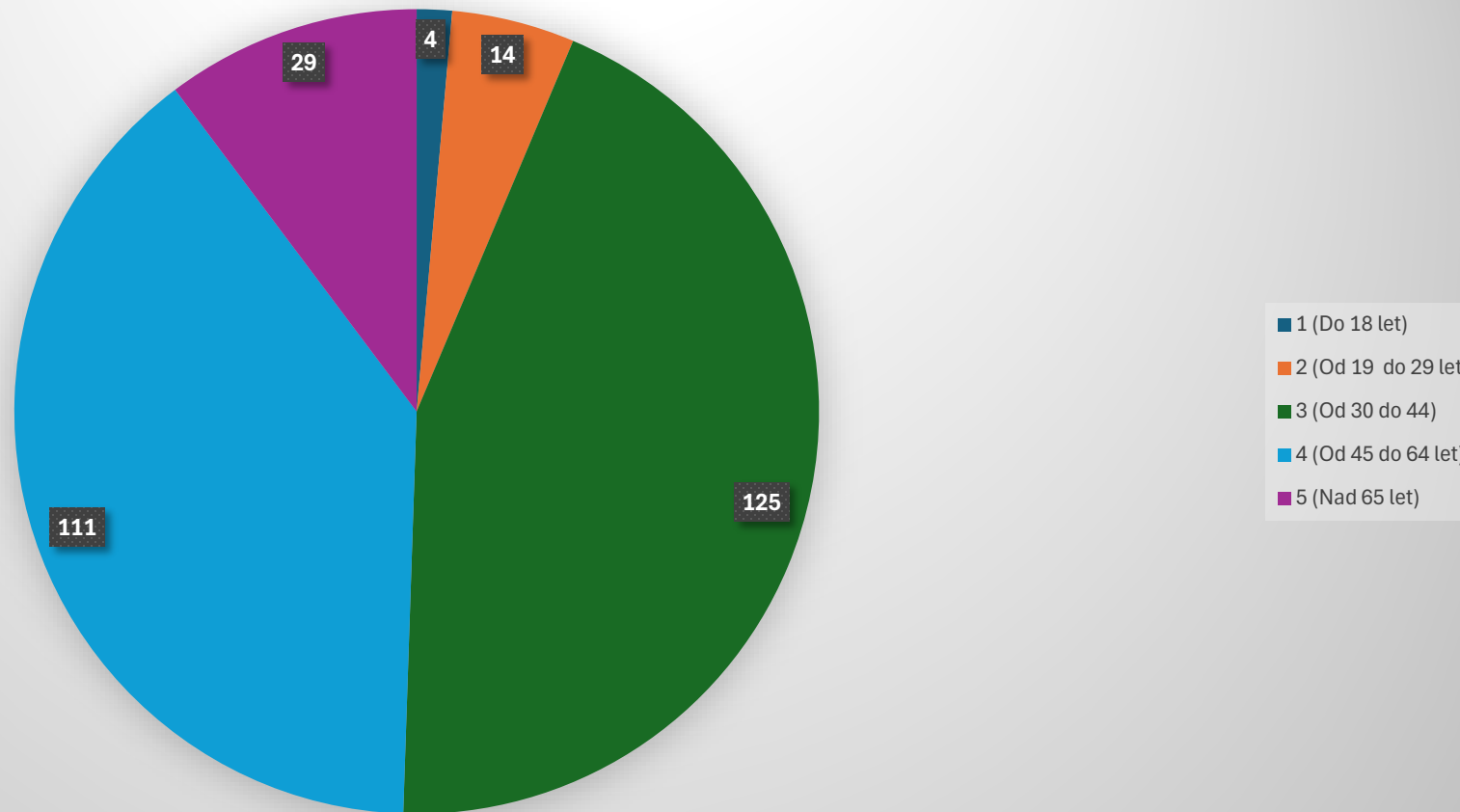
Ali imate konkreten predlog za izboljšanje javnih zeleno-modrih površin v vašem kraju? (npr. navedite idejo in lokacijo ali predlog ukrepa)

Zap. št.	Kategorija	Predlogi prebivalcev občine Trebnje	Število predlogov	Konkretne lokacije
6	DREVESA, SENCA IN MIKROKLIMA	Zasaditev več dreves v mestu in ob cestah	7	center Trebnje, šola, pokopališče
		Zagotovitev več senčnih površin v parkih in na igriščih	5	mestne zelene površine
7	OTROŠKA IGRIŠČA IN DRUŽINSKE POVRŠINE	Nova ali prenovljena otroška igrišča	6	Zagorica, Trebnje – več lokacij
		Več igral in zelenih površin za otroke	5	Trebnje , v mestu in ob Temenici
8	ŠPORT IN REKREACIJA	Fitnes na prostem in rekreacijska oprema	4	Trebnje
		Pump track / skate park / motorika park	4	Cviblje
9	URBANA OPREMA	Postavitev klopi, miz, počivališč ob poteh	7	Temenica, center Trebnje
		Pitniki, smetnjaki in infrastruktura za obiskovalce	4	Trebnje
10	PASJI PARKI	Ureditev ograjenih površin za pse	3	Cviblje

Ali imate konkreten predlog za izboljšanje javnih zeleno-modrih površin v vašem kraju? (npr. navedite idejo in lokacijo ali predlog ukrepa)

Zap. št.	Kategorija	Predlogi prebivalcev občine Trebnje	Število predlogov	Konkretne lokacije
11	DIGITALNE IN INFORMACIJSKE REŠITVE	Informativne in učne table ter označbe poti	2	Temenica
		Digitalna evidenca prisotnosti / interaktivne vsebine	1	Trebnje
12	SKUPNOSTNI PROSTORI	Prostori za druženje (klopi, bralni kotički)	3	Trebnje, Mirna, park pri železniški postaji
13	VARSTVO NARAVE IN PROSTORSKO NAČRTOVANJE	Manj pozidave kmetijskih zemljišč in več zelenih površin	5	Trebnje
		Ohranjanje obstoječih naravnih poti in zelenih območij	3	Temenica
14	OKOLJSKA KAKOVOST	Omejitev gnojenja in izboljšanje kakovosti zraka	2	podeželska naselja
15	UČNE IN TEMATSKE POTI	Učna pot ob reki Temenici	3	vzdolž Temenice
16	ZELENE POVRŠINE OB JAVNIH USTANOVAH	Urejene zelene površine ob šolah in vrtcih	2	Občina Trebnje
17	POSEBNI LOKALNI PREDLOGI	Ureditev posameznih lokalnih območij	3	Blato, Veliki Gaber, Martinja vas

SOCIO-DEMOGRAFSKI PODATKI (n =283)



- Iz ankete je prepoznan **velik interes prebivalcev** občine Trebnje za urejene javne **zelene in modre površine**.
- Občina ima **izjemen potencial** za razvoj JZMP še posebej ob obrežju reke Temenice.
- Prebivalci **želijo več informacij** o zelenih in modrih površinah, kar bi omogočil enoten digitalni sistem.
- Prepoznanih je **veliko konkretnih predlogov** za ureditev JZMP, ki bi jih bilo smiselno vključiti v svoje operativne in razvojne programe, saj bi tako zelo **polepšali vsakdan prebivalcem**.
- Od **skupnih 154** predlogov izboljšav jih je kar **35** v zvezi z ureditvijo/ izgradnjo **javnega kopališča in dostopnostjo do Temenice**, vključno s sprehajalnimi potmi ob Temenici, **41** predlogov je za izgradnjo ali ureditev **sprehajalnih in kolesarskih poti** na različnih lokacijah. Pri tem si želijo povezav s sosednjimi občinami. **19** jih predlaga več/ali ureditev obstoječih **otroških igrišč in rekreacijskih površin**, **21** ureditev **urbanih parkov in zasaditev dreves**, **3** **skupnostne zelene površine** za druženje, **10** boljše **prostorsko načrtovanje** in okoljsko **kakovost**, **11** **več urbane opreme**, ostali predlogi pa se nanašajo na **digitalne rešitve (3)**, vključitev **živali (3)** v urbane prostore, ter **učne in tematske poti** ob Temenici **(3)**, **ureditev zelenih površin ob šolah, vrtcih (2)** ter **ureditev v posameznih naseljih (3)**.



**TRAJNOSTNA IN KROŽNA
TRANSFORMACIJA**

Za pravo vrednost človeka, narave in skupnosti.



Hvala za pozornost!



Javna agencija Republike Slovenije za spodbujanje investicij, podjetništva in internacionalizacije
Matična številka: 6283519000, Davčna številka: SI 97712663, IBAN: SI56 0110 0600 0041 927