OZN_SPR	ST_VLOGE VODENA NA OBČINI	POS_KO	POS_ PARC	POS_ POV	PNRP_OZN	PNRP_SD	POS_NAMEN	EUP_OZN	EUP_SD	TIP SPREMEMBE	OBRAZLOZITEV	OPOMBE	GRAFIČNI PRIKAZ OBMOČJA
1	3500-123/2017	Starošince	605/1	3089m2	K1	SKk	Sprememba iz kmetijskih zemljišč v stavbna zemljišča	ST08	ST01	A.razvoj naselij -območje naselja Starošinci -širitev na robu naselja - priključitev posamične poselitve -sprememba se nanaša na grafični del	Gradnja stanovanjskih objektov. Gre za večjo širitev na robu območja poselitve, da se poveže razpršena gradnja.	Območje pobude je bilo zmanjšano. S posegom se poveže razpršena gradnja z naseljem.	
2	3500-1/2018	Stražgonjca	del 416/2	517m2	K1	IG	Sprememba iz kmetijskih zemljišč v stavbna zemljišča	SR25	SR02	B.razvoj v krajini - območje naselja Stražgonjca - širitev obstoječe dejavnosti - sprememba se nanaša na grafični del	Gradnja parkirišča in zunanjega skladišča. Gre za manjšo širitev obtne in proizvodne dejavnosti zraven že obstoječega območja IG.	Širi se funkcionalno območje obrtne dejavnosti.	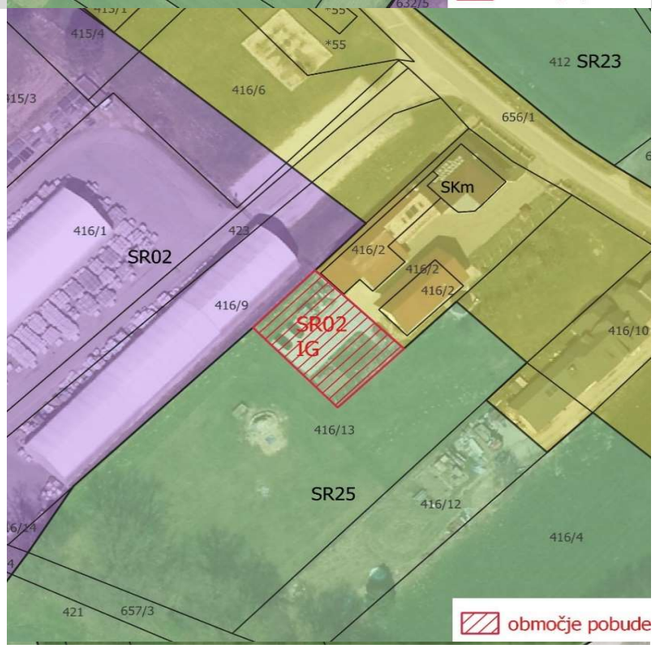

OZN_SPR	ST_VLOGE VODENA NA OBČINI	POS_KO	POS_PARC	POS_POV	PNRP_OZN	PNRP_SD	POS_NAMEN	EUP_OZN	EUP_SD	TIP SPREMEMBE	OBRAZLOZITEV	OPOMBE	GRAFIČNI PRIKAZ OBMOČJA
3	3500-6/2018	Apače	S del ob cesti 405, 406	cca. 1200m2	G	SKm	Sprememba iz gozdnih zemljišč v stavbna zemljišča	AP46	AP33	A.razvoj naselij - območje naselja Apače - širitev na robu naselja - sprememba se nanaša na grafični del	Gradnja stanovanjskega objekta. Gre za širitev naselja na robu, notranji razvoj naselja ima prednost pred širitvijo.	Gre za krčitev gozda, ki ima varovalno vlogo.	
4	3500-7/2018	Dragonja vas	J del 295/1	cca. 600m2	K1	SKk	Sprememba iz kmetijskih zemljišč v stavbna zemljišča	DV14	DV01	A.razvoj naselij - območje naselja Dragonja vas širitev na robu naselja -sprememba se nanaša na grafični del	Gradnja stanovanjskega - objekta. Gre ze širitev gradnje na robu naselja. Gre za zgostitev obcestne pozidave.	Poseg posega v odprte kmetijske površine.	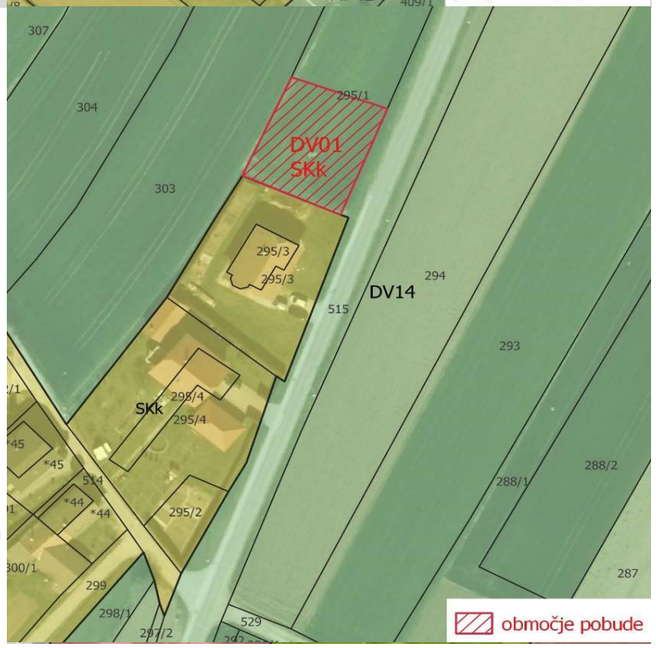

OZN_SPR	ST_VLOGE VODENA NA OBČINI	POS_KO	POS_PARC	POS_POV	PNRP_OZN	PNRP_SD	POS_NAMEN	EUP_OZN	EUP_SD	TIP SPREMEMBE	OBRAZLOZITEV	OPOMBE	GRAFIČNI PRIKAZ OBMOČJA
5	3500-8/2018	Apače	333/25	942m2	G	Cdu	Sprememba iz gozdnih zemljišč v stavbna zemljišča	KI51	NJ11	D.drugo - območje naselja Kidričevo - uskladitev z dejanskim stanjem - sprememba se nanaša na grafični del	Širitev območja centralnih dejavnosti. Gre za manjši popravek meje pokopališča.	Gre za uskladitev dejanskega stanja.	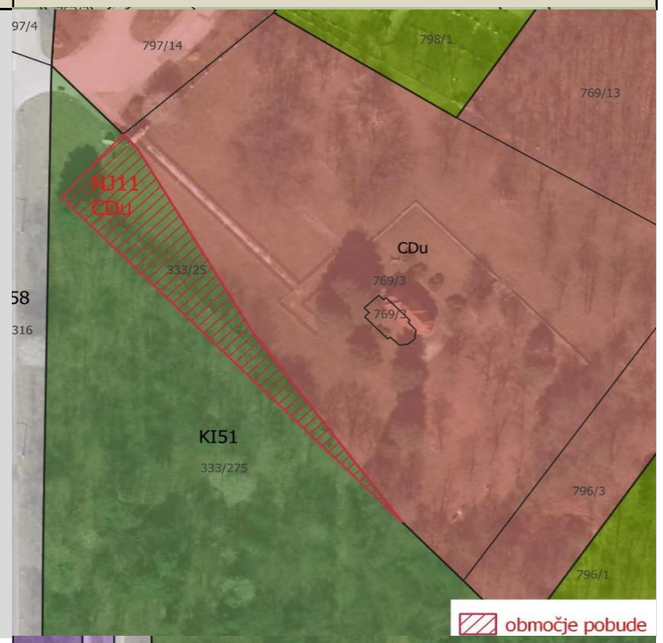
6	3500-8/2018	Apače	del 333/277	cca. 13.000m2	G	CDu	Sprememba iz gozdnih zemljišč v stavbna zemljišča	KI51	KI120 (nov)	D.drugo - območje naselja Kidričevo - uskladitev z dejanskim stanjem - sprememba se nanaša na grafični del	Določitev območja centralnih dejavnosti. Gre za določitev zaščitenega območja, na območju neoznačenih grobišč -Grobišče Sterntal 2.	Gre za zaščito območja z zgodovinskim pomenom.	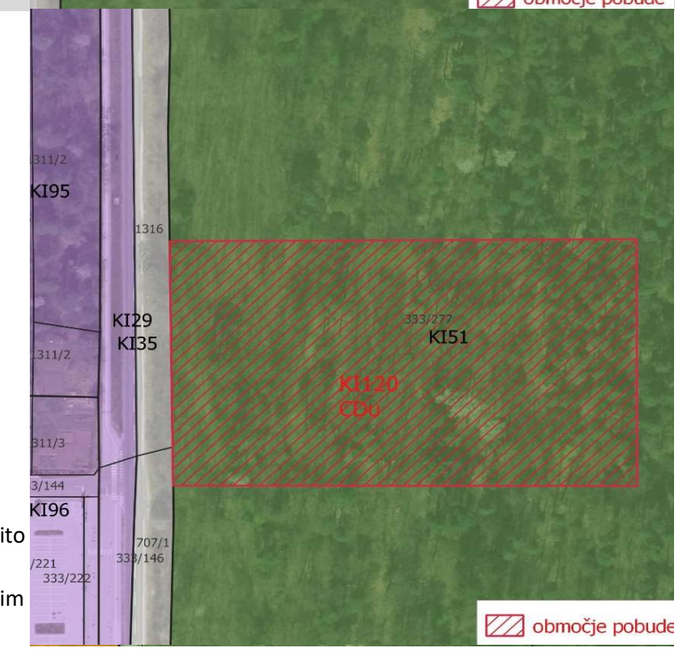

OZN_SPR	ST_VLOGE VODENA NA OBČINI	POS_KO	POS_PARC	POS_POV	PNRP_OZN	PNRP_SD	POS_NAMEN	EUP_OZN	EUP_SD	TIP SPREMEMBE	OBRAZLOZITEV	OPOMBE	GRAFIČNI PRIKAZ OBMOČJA
7	3500-8/2018	Lovrenc na Dr. polju	1019/119	5046m2	G	Cuu	Sprememba iz gozdnih zemljišč v stavbna zemljišča	KI43	KI04	A.razvoj naselij -območje naselja Kidričevo -sprememba se nanaša na grafični del	Širitev območja centralnih dejavnosti. Ureditev otroških igrišč ob OŠ Kidričevo. Zaradi večanja števila otrok, je potreba po širitvi šolskega območja.	Gre za širitev območja centralnih dejavnosti proti gozdu.	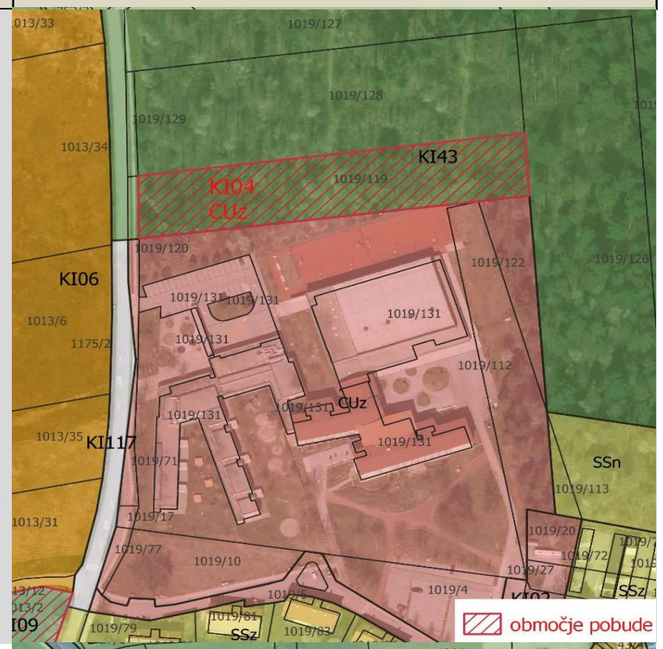
8	3500-9/2018	Stražgonjca	664/8, 29, 38/1, 38/8, 38/2, 32/2, 38/11, 34/1, 34/2, 35, 445/1, 445/7, 445/8, 445/91, 24/1, 24/2, 25/3, 445/22, 445/2, 22	492m2	K1	VC	Sprememba iz kmetijskih zemljišč v vodna zemljišča	SR26	SR37 (nov)	D.drugo - območje naselja Stražgonjca - območje za varstvo pred poplavami - sprememba se nanaša na grafični del	Trasa razbremenilnika v stražgojnci, v dolžini 615m. Gre za projekt, s katerim se bo zmanjšala poplavnost v naselju, več variantnih rešitev, izbrana trasa A.	Poseg melioracije je predviden za izgradnjo.	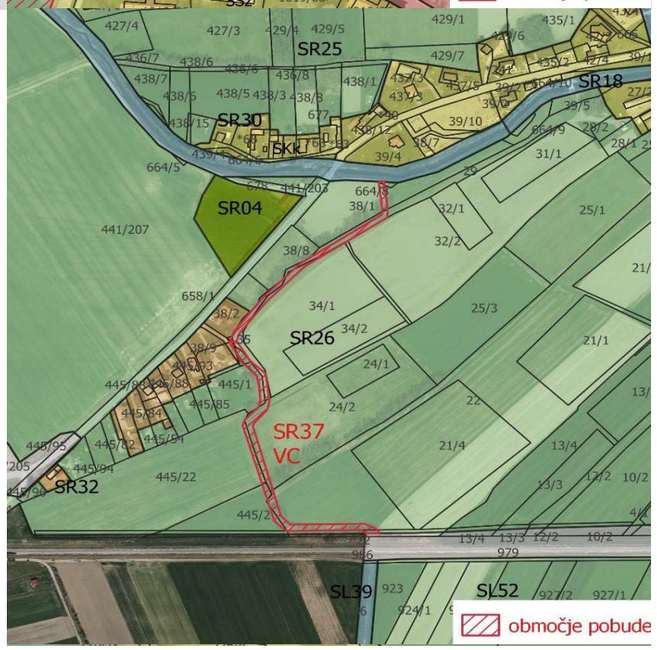

OZN_SPR	ST_VLOGE VODENA NA OBČINI	POS_KO	POS_PARC	POS_POV	PNRP_OZN	PNRP_SD	POS_NAMEN	EUP_OZN	EUP_SD	TIP SPREMEMBE	OBRAZLOZITEV	OPOMBE	GRAFIČNI PRIKAZ OBMOČJA
9	3500-10/2018	Apače	del 228/10	cca. 1000m2	K1	SKk	Sprememba iz kmetijskih zemljišč v stavbna zemljišča	AP28	AP01	A.razvoj naselij -območje naselja Apače -širitev na robu naselja - priključitev posamične poselitve - sprememba se nanaša na grafični del	Gradnja stanovanjske hiše in garaže vel. cca. 10x14m. Gre za zapolnitev vrzeli območja razpršene poselitve, ki se bo priključila strnjenemu delu naselja Apače.	S posegom se poveže razpršena gradnja z naseljem.	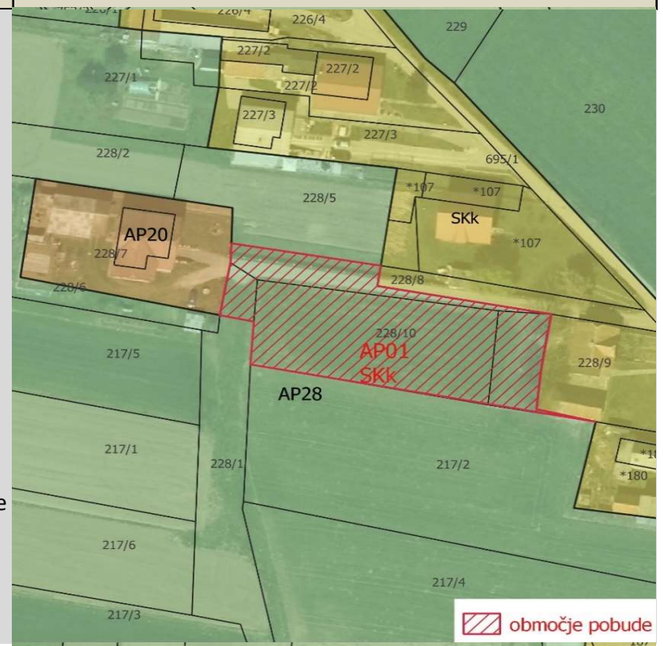
10	3500-13/2018	Župečja vas	930/2, del 930/3	2578m2	K1	SKk	Sprememba iz kmetijskih zemljišč v stavbna zemljišča	ZV16	ZV02	A.razvoj naselij -območje naselja Župečja vas -širitev na robu naselja -sprememba se nanaša na grafični del	Gradnja pritlične stanovanjske hiše za lastne potrebe, potrebe zaradi invalidnosti.Gre za širitev poselitve, ki se zajeda v kmetijske površine. Višinska terasa.	Poseg posega v odprte kmetijske površine.	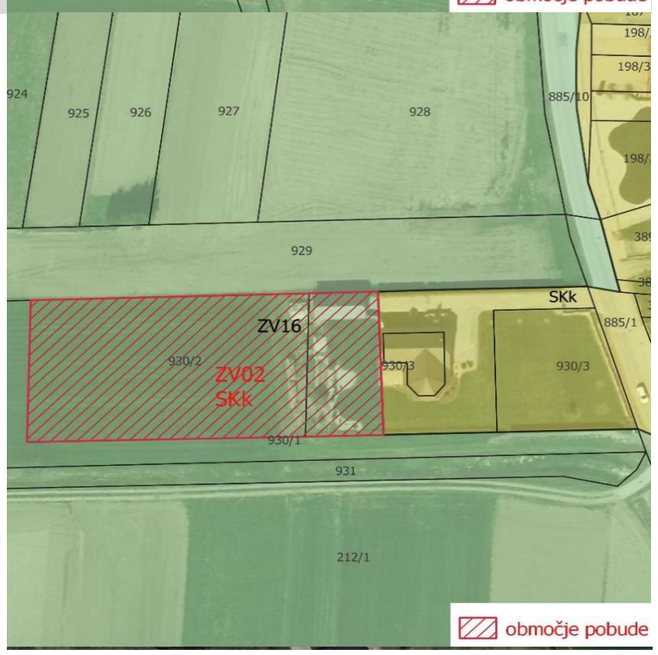

OZN_SPR	ST_VLOGE VODENA NA OBČINI	POS_KO	POS_PARC	POS_POV	PNRP_OZN	PNRP_SD	POS_NAMEN	EUP_OZN	EUP_SD	TIP SPREMEMBE	OBRAZLOZITEV	OPOMBE	GRAFIČNI PRIKAZ OBMOČJA
11	3500-14/2018	Šikole	931/1	cca. 2350m2	K1	SKm	Sprememba iz kmetijskih zemljišč v stavbna zemljišča	SL23	SG06	A.razvoj naselij - območje naselja Spodnji Gaj pri Pragerskem -širitev na robu naselja -sprememba se nanaša na grafični del	Gradnja stanovanjskega objekta. Gre za širitev vhodnega roba naselja ob lokalni cesti za potrebe gradnje, gre za zaokrožitev naselja. Ob parceli poteka vsa potrebna komunalna infrastruktura.	S posegom se zgošča in zapolnjuje rob naselja.	
12	3500-2/2019	Gerečja vas	J del parcele 34/5	cca. 330m2	K1	SKk	Sprememba iz kmetijskih zemljišč v stavbna zemljišča	KU11	KU02	A.razvoj naselij -območje naselja Kungota pri Ptuju - manjša širitev znotraj oboda naselja - sprememba se nanaša na grafični del	Gradnja stanovanjske hiše za lastne potrebe vel. cca. 10x10m. Gre za manjšo širitev na robu strnjenega dela naselja.	S posegom se zaokroži območje naselja.	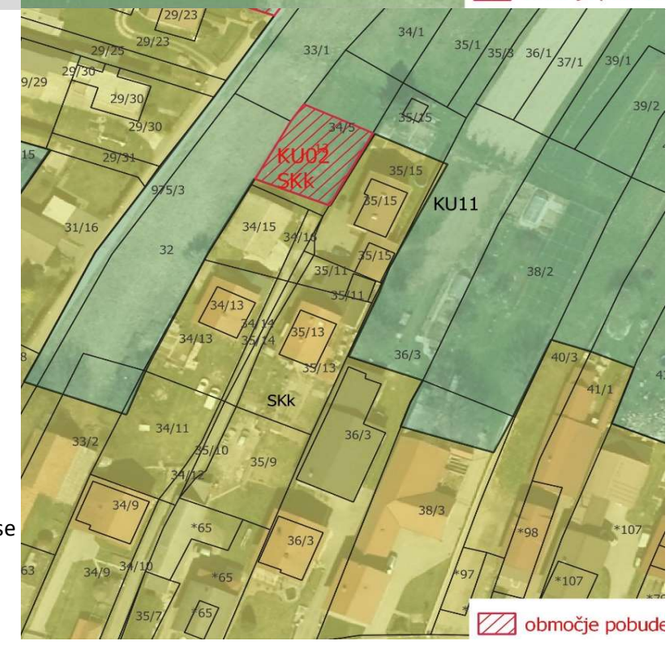

OZN_SPR	ST_VLOGE VODENA NA OBČINI	POS_KO	POS_PARC	POS_POV	PNRP_OZN	PNRP_SD	POS_NAMEN	EUP_OZN	EUP_SD	TIP SPREMEMBE	OBRAZLOZITEV	OPOMBE	GRAFIČNI PRIKAZ OBMOČJA
13	3500-3/2019	Gerečja vas	del 651/121	cca. 150m2	K1	SKk	Sprememba iz kmetijskih zemljišč v stavbna zemljišča	KU13	KU32	A.razvoj naselij - območje naselja Kungota pri Ptuju - manjša širitev znotraj oboda naselja - sprememba se nanaša na grafični del	Gradnja poslovno-stanovanjskega objekta vel. cca 10x20m. Gre za razširitev ozke parcele za 3m, da bo možna igradnja objekta.	S posegom bo parcela primerna za gradnjo.	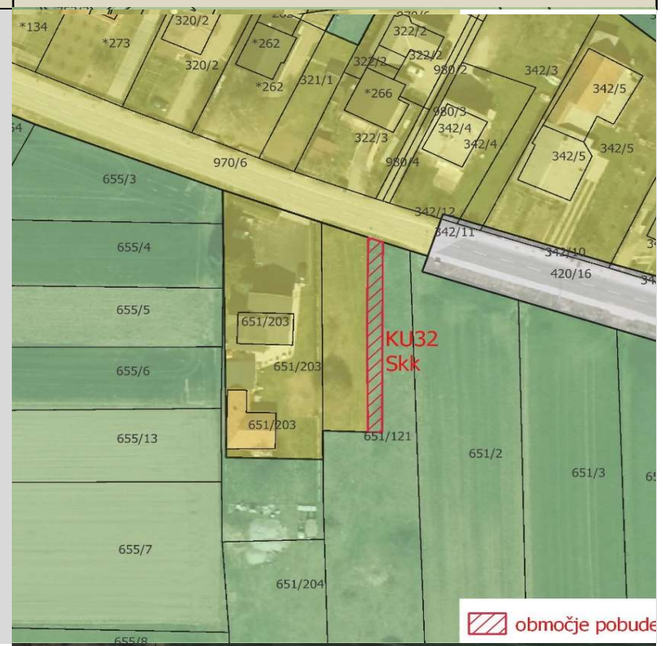
14	3500-4/2019-1	Hajdina	Z del parcele 206/2 in 207/3	cca. 500m2	K1	SKs	Sprememba iz kmetijskih zemljišč v stavbna zemljišča	NJ33	NJ75	A.razvoj naselij -območje naselja Njiverce -manjša širitev na robu naselja -sprememba se nanaša na grafični del	Gradnja stanovanjske hiše vel. cca 13x15m in garaže 7x8m za mlado družino. Pozidava v tem naselju je obojestranska, zato ta širitev ne odstopa od vzorca poselitve.	Območje pobude je bilo zmanjšano. S posegom se zgošča in zapolnjuje rob naselja.	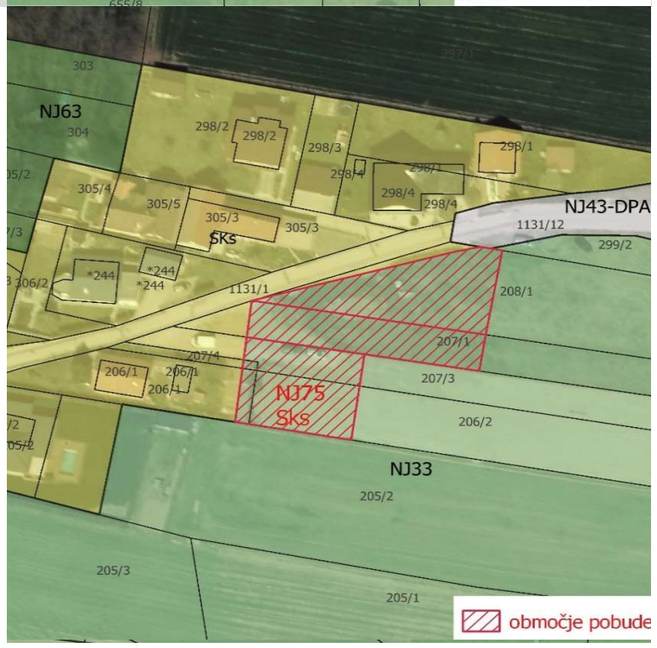

OZN_SPR	ST_VLOGE VODENA NA OBČINI	POS_KO	POS_PARC	POS_POV	PNRP_OZN	PNRP_SD	POS_NAMEN	EUP_OZN	EUP_SD	TIP SPREMEMBE	OBRAZLOZITEV	OPOMBE	GRAFIČNI PRIKAZ OBMOČJA
15	3500-5/2019	Apače	547/7	cca. 2000m2	K1	SKs	Sprememba iz kmetijskih zemljišč v stavbna zemljišča	AP28	AP09	A.razvoj naselij -območje naselja Apače -širitev na robu naselja -sprememba se nanaša na grafični del	Gradnja stanovanjskih objektov. Gre za večjo širitev stavnega zemljišča na rubu naselja. Širitev bi pomenila izravnavo stavbnega zemljišča s parcelami na nasprotni strani ceste.	Območje pobude je bilo zmanjšano. S posegom se zapolnjuje rob naselja.	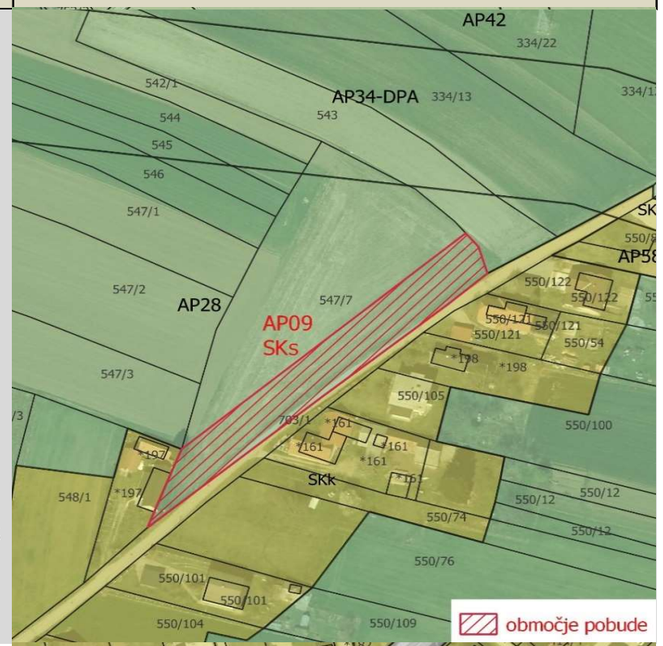
16	3500-6/2019	Apače	424/3	cca. 3280m2	K1	SK	Sprememba iz kmetijskih zemljišč v stavbna zemljišča	AP29	AP04	A.razvoj naselij - območje naselja Apače - širitev znotraj oboda naselja - sprememba se nanaša na grafični del	Gradnja stanovanjskih objektov. Gre za večjo širitev stavnega zemljišča, kjer je predvidena tudi cestna povezava. Širitev bi pomenila izravnavo stavbnega zemljišča s parcelo na nasprotni strani ceste.	Območje pobude je bilo zmanjšano. S posegom se zgošča naselje.	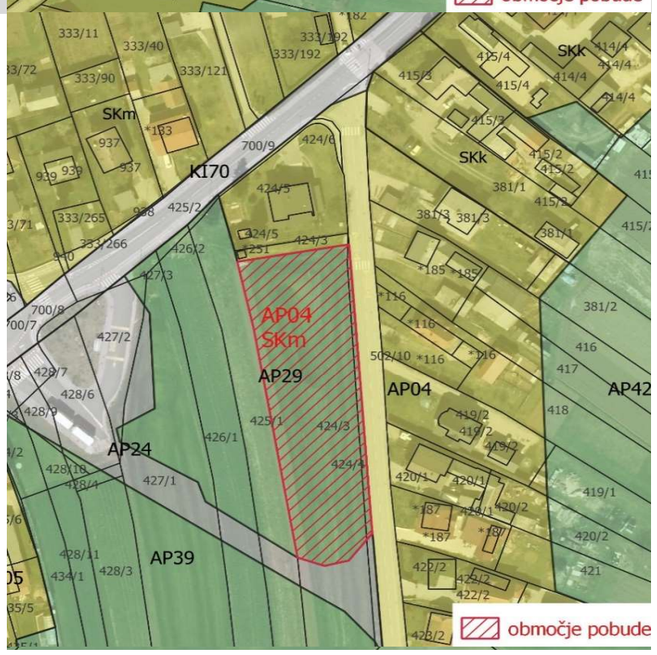

OZN_SPR	ST_VLOGE VODENA NA OBČINI	POS_KO	POS_ PARC	POS_ POV	PNRP_OZN	PNRP_SD	POS_NAMEN	EUP_OZN	EUP_SD	TIP SPREMEMBE	OBRAZLOZITEV	OPOMBE	GRAFIČNI PRIKAZ OBMOČJA
17	3500-7/2019	Gerečja vas	Z del parcele 906/3	cca. 750m2	K1	SKk	Sprememba iz kmetijskih zemljišč v stavbna zemljišča	NJ33	NJ67	A.razvoj naselij - območje naselja Njiverce - priključitev posamične poselitve - sprememba se nanaša na grafični del	Gradnja stanovanjske hiše, vel. cca 10x10m. Gre za zgostitev stanovanjske gradnje.	Območje pobude je bilo zmanjšano. S posegom se zgošča razpršena gradnja.	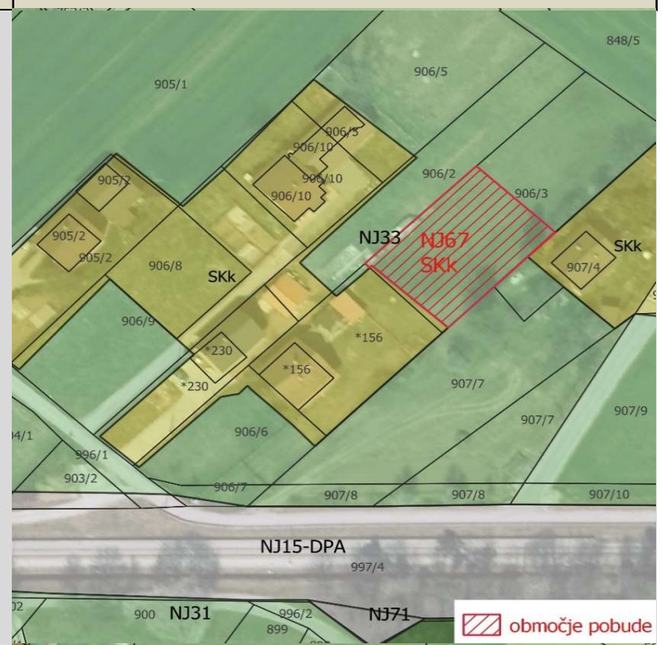
18	3500-10/2019	Apače	563/69	549m2	K1	A	Sprememba iz kmetijskih zemljišč v stavbna zemljišča	AP28	AP07	C.razpršena poselitev - območje naselja Apače - manjša širitev razpršene gradnje - sprememba se nanaša na grafični del	Gradnja garaže vel cca. 6,5 x 7,5m, ob stanovanjski hiši. Gre za širitev parcele na območju razpršene gradnje.	Gre za širitev razpršene gradnje.	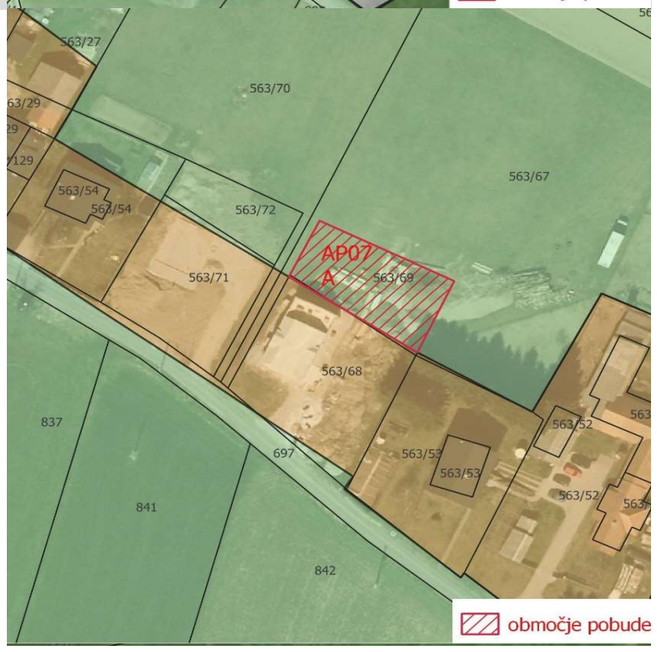

OZN_SPR	ST_VLOGE VODENA NA OBČINI	POS_KO	POS_ PARC	POS_ POV	PNRP_OZN	PNRP_SD	POS_NAMEN	EUP_OZN	EUP_SD	TIP SPREMEMBE	OBRAZLOZITEV	OPOMBE	GRAFIČNI PRIKAZ OBMOČJA
19	3500-12/2019	Gerečja vas	725/17, 725/18	970m2	SSu	SSu	Sprememba znotraj stavbnih zemljišč	NJ02	NJ01	A.razvoj naselij - območje naselja Njiverce - sprememba se nanaša EUP -ukinjen OPPN -sprememba PIP	Sprememba EUP, iz NJ02 v NJ01, zaradi sprememba lastništva se območje izvzame iz OPPN. Gre za parceli, ki nimata dostopa in se uporabljata kot kmetijsko zemljišče.	Spremeba EUP, izzem iz OPPN	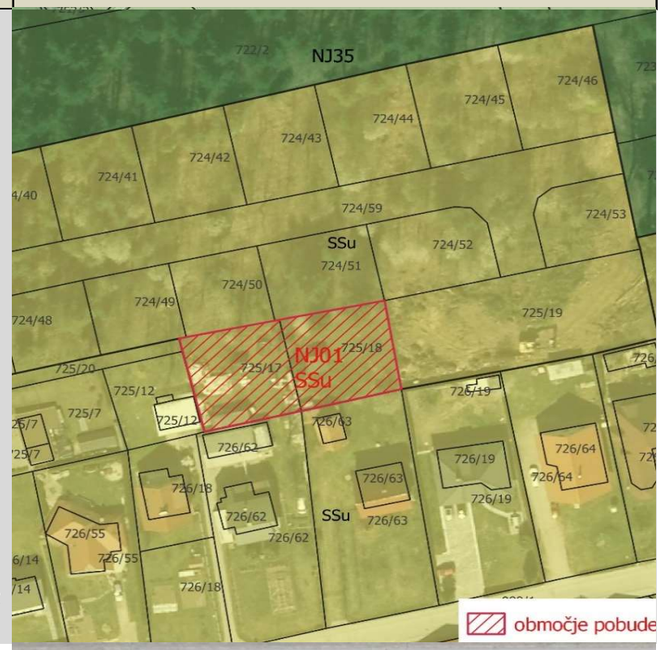
20	3500-13/2019	Pongrce	del parcele 216/3	cca. 290m2	K1	SKk	Sprememba iz kmetijskih zemljišč v stavbna zemljišča	PO15	PO01	A.razvoj naselij - območje naselja Pongrce - manjša širitev znotraj oboda naselja - sprememba se nanaša na grafični del	Gradnja gospodarskega poslopja v vel. cca. 11x9m . Gre za širitev kmetijskega poslopja zadaj za stanovanjsko gradnjo.	S posegom se zaokroži območje naselja.	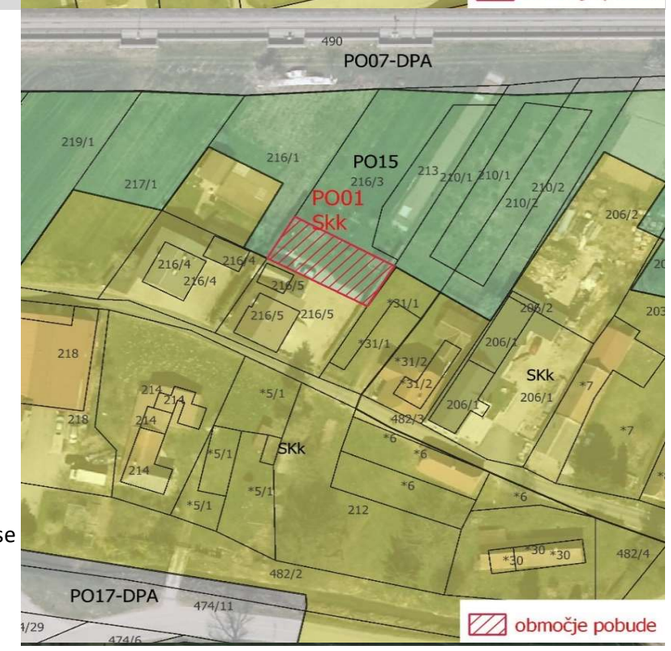

OZN_SPR	ST_VLOGE VODENA NA OBČINI	POS_KO	POS_ PARC	POS_ POV	PNRP_OZN	PNRP_SD	POS_NAMEN	EUP_OZN	EUP_SD	TIP SPREMEMBE	OBRAZLOZITEV	OPOMBE	GRAFIČNI PRIKAZ OBMOČJA
21	3500-16/2019	Hajdina	208/1	cca. 560m2	K1	SKs	Sprememba iz kmetijskih zemljišč v stavbna zemljišča	NJ33	NJ75	A.razvoj naselij - območje naselja Njiverce - širitev na robu naselja - sprememba se nanaša na grafični del	Gradnja stanovanjske hiše vel. cca 10x12m in garaže 7x8m za lastne potrebe. Območje širitve dela naselja Njiverce se nahaja na robu naselja. Pozidava v tem naselju je obojestranska, zato ta širitev ne odstopa od vzorca poselitve.	Območje pobude je bilo zmanjšano. S posegom se zapolnjuje rob naselja.	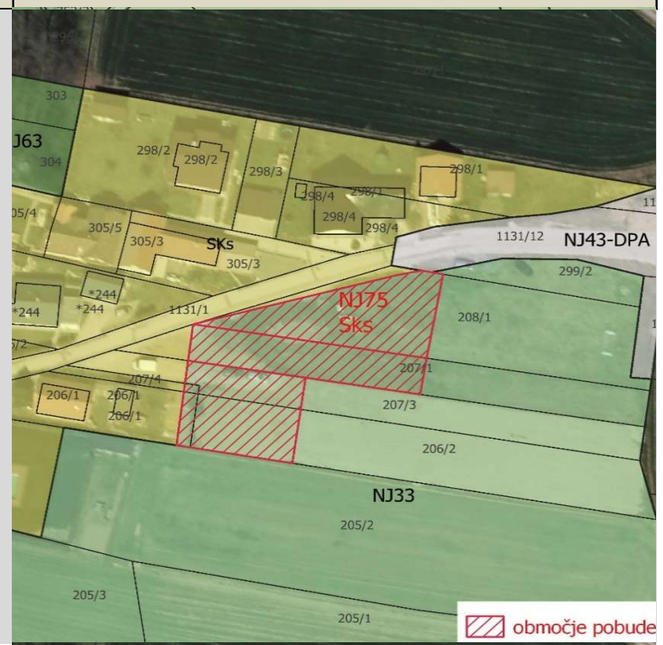
22	3500-17/2019	Hajdina	207/1	cca. 440m2	K1	SKs	Sprememba iz kmetijskih zemljišč v stavbna zemljišča	NJ33	NJ75	A.razvoj naselij - območje naselja Njiverce - širitev na robu naselja - sprememba se nanaša na grafični del	Gradnja stanovanjske hiše vel. cca 6x10m in garaže 5x4m za lastne potrebe. Območje širitve dela naselja Njiverce se nahaja na robu naselja. Pozidava v tem naselju je obojestranska, zato ta širitev ne odstopa od vzorca poselitve.	Območje pobude je bilo zmanjšano. S posegom se zapolnjuje rob naselja.	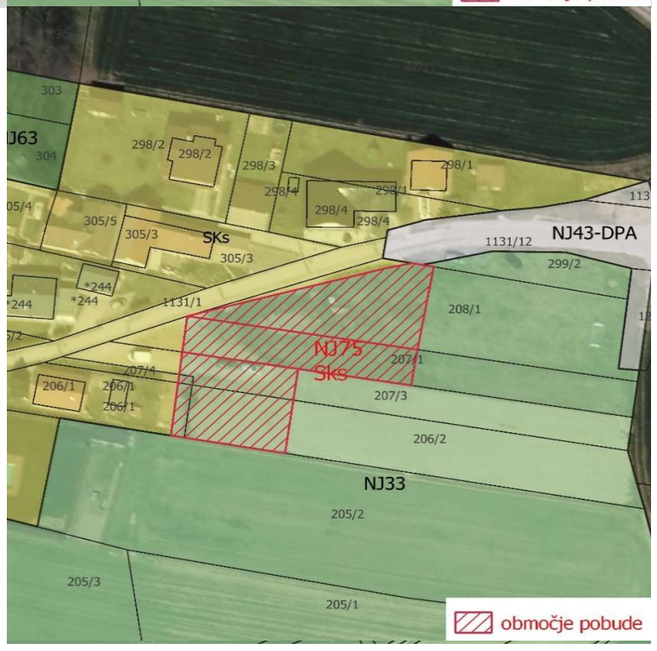

OZN_SPR	ST_VLOGE VODENA NA OBČINI	POS_KO	POS_PARC	POS_POV	PNRP_OZN	PNRP_SD	POS_NAMEN	EUP_OZN	EUP_SD	TIP SPREMEMBE	OBRAZLOZITEV	OPOMBE	GRAFIČNI PRIKAZ OBMOČJA
23	3500-18/2019	Stražgonjca	del parcele 96, 97, 98	cca. 2600m2	K1	Ikp	Sprememba iz kmetijskih zemljišč v stavbna zemljišča	SR24	SR11	A.razvoj v krajini - območje naselja Stražgonjca - širitev obstoječe dejavnosti - sprememba se nanaša na grafični del	Gradnja objektov za kmetijsko proizvodnjo. Širitev kmetije, dozidava hleva, širitev solosov, postavitev šotora za bale. Primerno za gradnjo kmetijskih objektov, saj gre za zemljišče, ki se nahaja za stanovanjskimi objekti.	Širi se funkcionalno območje kmetije, potrebno predložiti mnenje KSS.	
24	3500-19/2019	Gerečja vas	del parcele 44	cca. 500m2	K1	SK	Sprememba iz kmetijskih zemljišč v stavbna zemljišča	KU11	KU02	A.razvoj naselij -območje naselja Kungota pri Ptuju - manjša širitev znotraj oboda naselja - sprememba se nanaša na grafični del	Gradnja stanovanjske hiše za mlado družino, vel. cca 15x10m.	S posegom se zaokroži območje naselja.	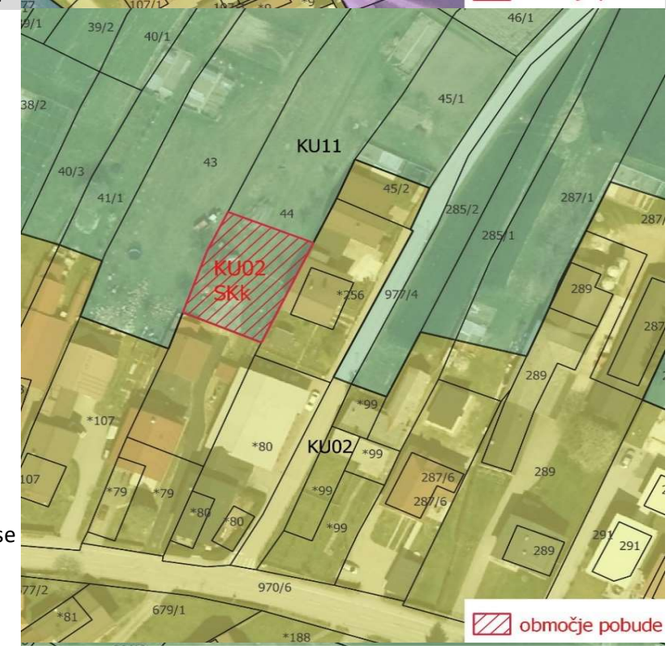

OZN_SPR	ST_VLOGE VODENA NA OBČINI	POS_KO	POS_ PARC	POS_ POV	PNRP_OZN	PNRP_SD	POS_NAMEN	EUP_OZN	EUP_SD	TIP SPREMEMBE	OBRAZLOZITEV	OPOMBE	GRAFIČNI PRIKAZ OBMOČJA
25	3500-21/2019	Gerečja vas	del parcele št.31/12	cca. 360m2	K1	SK	Sprememba iz kmetijskih zemljišč v stavbna zemljišča	KU11	KU01	A.razvoj naselij -območje naselja Kungota pri Ptuju - manjša širitev znotraj oboda naselja - sprememba se nanaša na grafični del	Dozidava stavbe za shranjevanje kmetijskih strojev, orodja in mehanizacije, vel. 16m x 8m. Gre za manjšo širitev strojne lope za stanovanjskimi površinami.	Širi se funkcionalno območje kmetije.	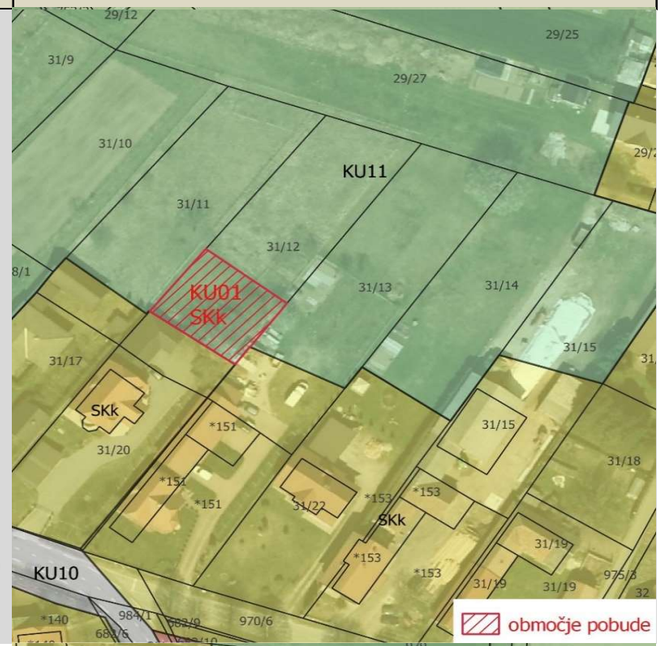
26	3500-26/2019	Župečja vas	394/3	1465m2	SKk	K1	Sprememba iz stavbnih zemljišč v kmetijska zemljišča	ZV03	ZV18	A.razvoj naselij - območje naselja Župečja vas - krčitev stavbnih zemljišč v naselju - sprememba se nanaša na grafični del	Gre za del parcele, ki nima dostopa in se uporablja kot kmetijsko zemljišče-njiva.	Poseg je v skladu s predpisi, saj gre za izvzem na robu naselja, ki se uporablja kot kmetijsko zemljišče in nima dostopa.	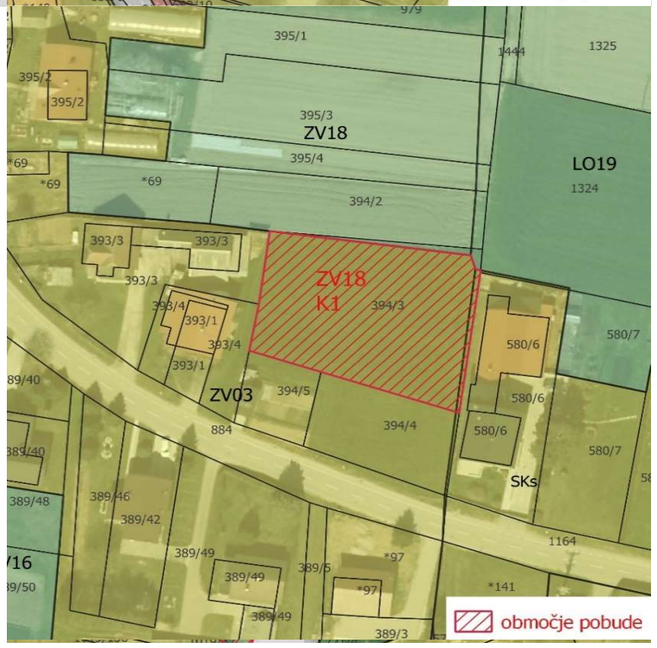

OZN_SPR	ST_VLOGE VODENA NA OBČINI	POS_KO	POS_ PARC	POS_ POV	PNRP_OZN	PNRP_SD	POS_NAMEN	EUP_OZN	EUP_SD	TIP SPREMEMBE	OBRAZLOZITEV	OPOMBE	GRAFIČNI PRIKAZ OBMOČJA
27	3500-28/2019	Gerečja vas	725/28, 724/57, 725/27	1014m2	Ssu	Ssu	Sprememba znotraj stavbnih zemljišč	NJ02	NJ01	A.razvoj naselij - območje naselja Njiverce - sprememba se nanaša EUP -ukinjen OPPN -sprememba PIP	Sprememba EUP, iz NJ02 v NJ01, zaradi sprememba lastništva se izvzame iz OPPN . Gre za izvzem iz območja OPPN.	Sprememba EUP, izzem iz OPPN	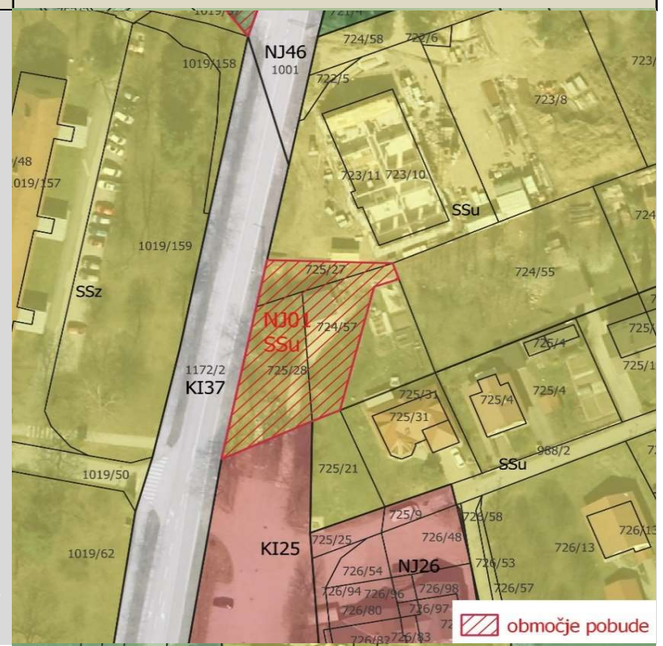
28	3500-29/2019	Lovrenc na Dr. polju	V del 286	cca. 800m2	SKk	K1	Sprememba iz stavbnih zemljišč v kmetijska zemljišča	LO08	LO16	A.razvoj naselij - območje naselja Lovrenc na Dr. polju - krčitev stavbnih zemljišč v naselju - sprememba se nanaša na grafični del	Parcela se dejansko uporablja kot vrt, ni urejen dostop, ni predvidena gradnja. Gre za izvzem stavbnega zemljišča na delu parcele, ki nima dostopa in se nahaja na robu odprtega kmetijskega prostora.	Poseg se nahaja na robu odprtega kmetijskega prostora.	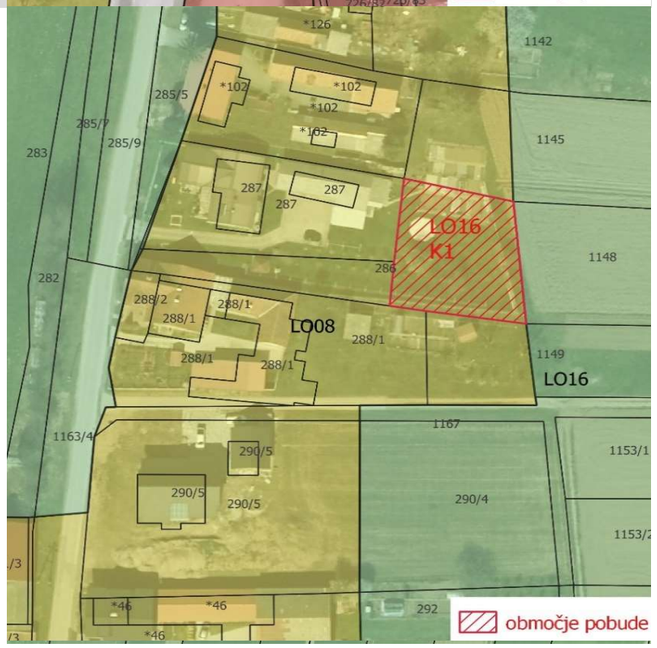

OZN_SPR	ST_VLOGE VODENA NA OBČINI	POS_KO	POS_PARC	POS_POV	PNRP_OZN	PNRP_SD	POS_NAMEN	EUP_OZN	EUP_SD	TIP SPREMEMBE	OBRAZLOZITEV	OPOMBE	GRAFIČNI PRIKAZ OBMOČJA
29	3500-31/2019	Pleterje	del 59, J del 1467, V del 61/2	cca. 1140m2	SKk	IKp	Sprememba znotraj stavbnih zemljišč	PL01	PL83 (nov)	B.razvoj v krajini - območje naselja Pleterje - širitev obstoječe dejavnosti - sprememba se nanaša na grafični del	Gradnja objektov za kmetijsko proizvodnjo. Širitev kmetije. Primerno za gradnjo kmetijskih objektov na S strani, saj gre za zemljišče, ki se nahaja za stanovanjskimi objekti.	Potrebno mnenje KSS.	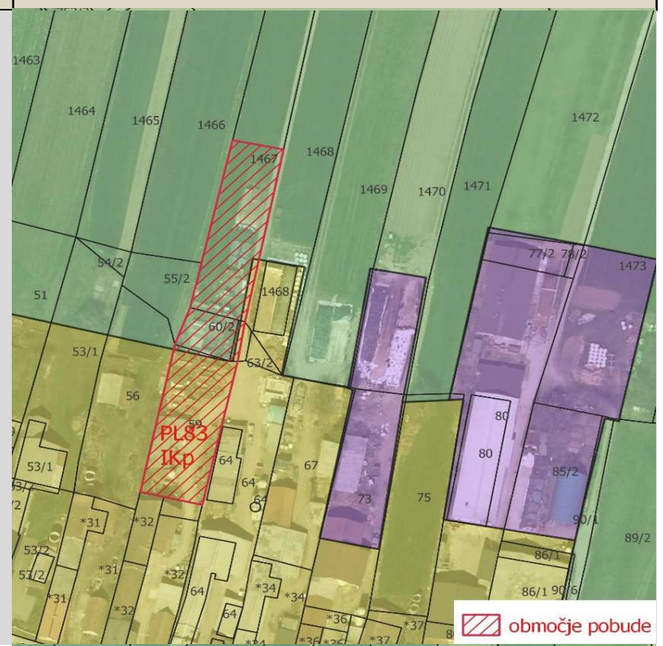
30	3500-31/2019	Pleterje	60/2, S del 59, J del 1467	cca. 1277m2	K1	IKp	Sprememba iz kmetijskih zemljišč v stavbna zemljišča	PL24	PL83 (nov)	B.razvoj v krajini - območje naselja Pleterje - širitev obstoječe dejavnosti - sprememba se nanaša na grafični del	Gradnja objektov za kmetijsko proizvodnjo. Širitev kmetije. Primerno za gradnjo kmetijskih objektov na S strani, saj gre za zemljišče, ki se nahaja za stanovanjskimi objekti.	Potrebno mnenje KSS, vris objektov in določitev velikosti pobude.	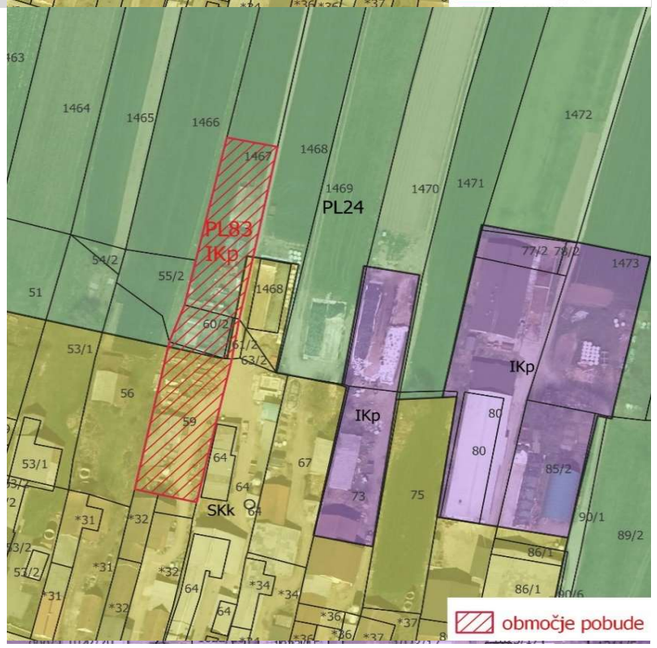

OZN_SPR	ST_VLOGE VODENA NA OBČINI	POS_KO	POS_PARC	POS_POV	PNRP_OZN	PNRP_SD	POS_NAMEN	EUP_OZN	EUP_SD	TIP SPREMEMBE	OBRAZLOZITEV	OPOMBE	GRAFIČNI PRIKAZ OBMOČJA
31	3500-33/2019	Lovrenc na Dr. polju	del 1481, del 924, del 921, del 1480, 1482, del 1483	cca. 5800m2	K1	PC	Sprememba iz kmetijskih zemljišč v stavbna zemljišča	KI49, KI72-DPA, KI73	KI119 (nov)	B.razvoj v krajini -območje naselja Kidričevo -načrtovanje nove cestne infrastrukture - sprememba se nanaša na grafični del	Trasa ceste iz obvoznice do Boxmarka, pas ceste širine 12m. Gre za nov uvoz iz obvoznice Kidričevo do industrijskega kompleksa.	Poseg zajema novo cesto, saj se promet preusmeri na obvoznico, ko bo zgrajena.	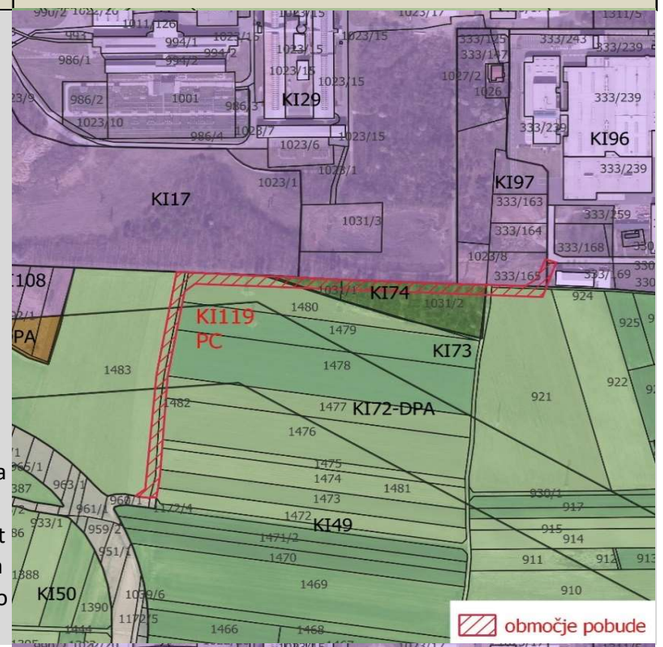
32	3500-33/2019	Lovrenc na Dr. polju	del 1031/1, del 1031/2, del 1480, del 1481	cca. 2600m2	G	PC	Sprememba iz gozdnih zemljišč v stavbna zemljišča	KI74	KI119 (nov)	B.razvoj v krajini -območje naselja Kidričevo -načrtovanje nove cestne infrastrukture - sprememba se nanaša na grafični del	Trasa ceste iz obvoznice do Boxmarka, pas ceste širine 12m. Gre za nov uvoz iz obvoznice Kidričevo do industrijskega kompleksa.	Poseg zajema novo cesto, saj se promet preusmeri na obvoznico, ko bo zgrajena.	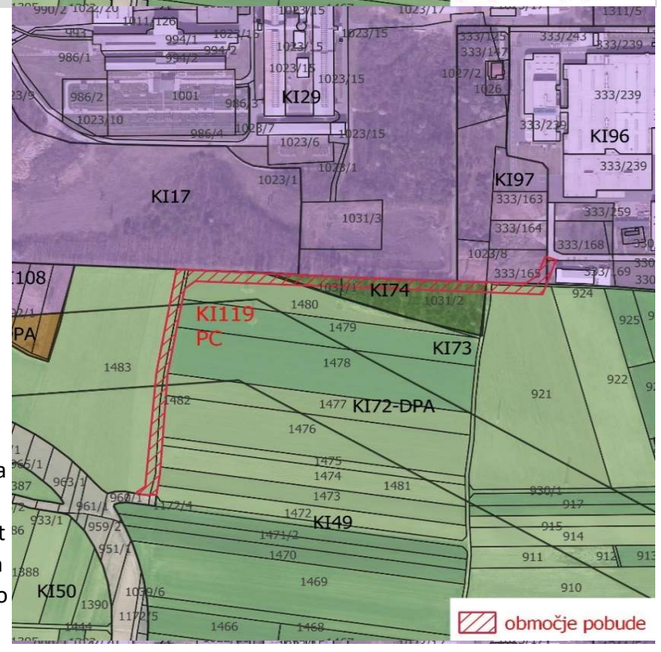

OZN_SPR	ST_VLOGE VODENA NA OBČINI	POS_KO	POS_ PARC	POS_ POV	PNRP_OZN	PNRP_SD	POS_NAMEN	EUP_OZN	EUP_SD	TIP SPREMEMBE	OBRAZLOZITEV	OPOMBE	GRAFIČNI PRIKAZ OBMOČJA
33	3500-33/2019	Lovrenc na Dr. polju	del 333/165, del 333/169	cca. 470m2	IG	PC	Sprememba znotraj stavbnih zemljišč	KI97	KI119 (nov)	B.razvoj v krajini -območje naselja Kidričevo -načrtovanje nove cestne infrastrukture - sprememba se nanaša na grafični del	Trasa ceste iz obvoznice do Boxmarka, pas ceste širine 12m. Gre za nov uvoz iz obvoznice Kidričevo do industrijskega kompleksa.	Poseg zajema novo cesto, saj se promet preusmeri na obvoznico, ko bo zgrajena.	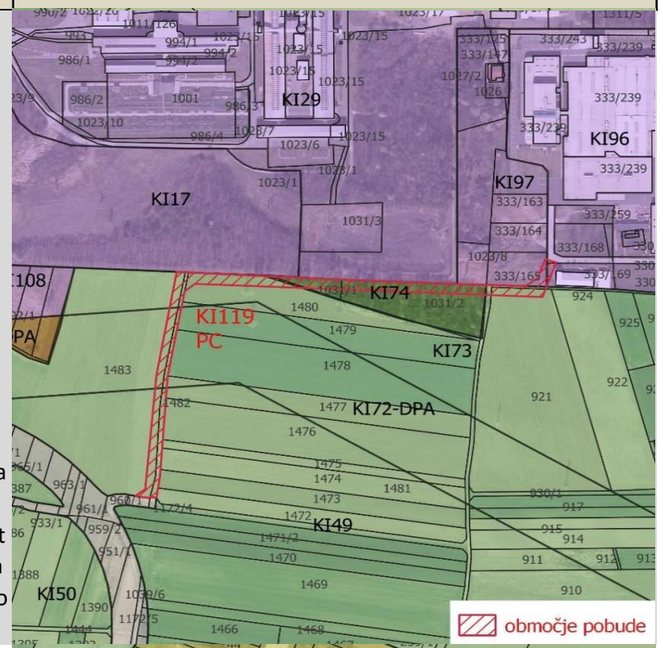
34	3500-33/2019	Cirkovce	*33/2, *32, 253, 252/3, 252/4, 255, 256, del *33/1, del 262/1	cca. 11000m2	SKk	CUp	Sprememba znotraj stavbnih zemljišč	CI03	CI08	A.razvoj naselij - območje naselja Cirkovce - notranji razvoj centralnih dejavnosti - sprememba se nanaša na grafični del -sprememba PIP	Potreba po širitvi osrednjega jedra naselja s centralnimi dejavnosti znotraj podeželskih naselij. Morebitna gradnja doma upokojencev.	Sprememba podrobnejše namenske rabe.	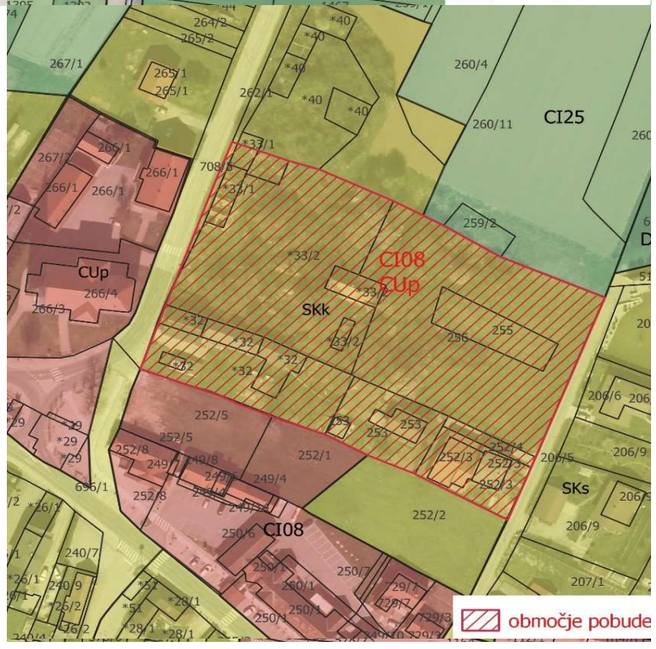

OZN_SPR	ST_VLOGE VODENA NA OBČINI	POS_KO	POS_PARC	POS_POV	PNRP_OZN	PNRP_SD	POS_NAMEN	EUP_OZN	EUP_SD	TIP SPREMEMBE	OBRAZLOZITEV	OPOMBE	GRAFIČNI PRIKAZ OBMOČJA
35	3500-33/2019	Lovrenc na Dr. polju	577/8	cca. 8000m2	K1	CUp	Sprememba iz kmetijskih zemljišč v stavbna zemljišča	LO16	LO33 (nov)	A.razvoj naselij -območje naselja Lovrenc na Dr. polju - širitev centralne dejavnosti -sprememba se nanaša na grafični del	Gradnja trgovskega centra. Potreba po širitvi jedra naselja s centralnimi dejavnosti znotraj podeželskih naselij.	Poseg v skladu s predpisi, območje je v navezavi z obstoječim jedrom, drugje nima možnosti širitve.	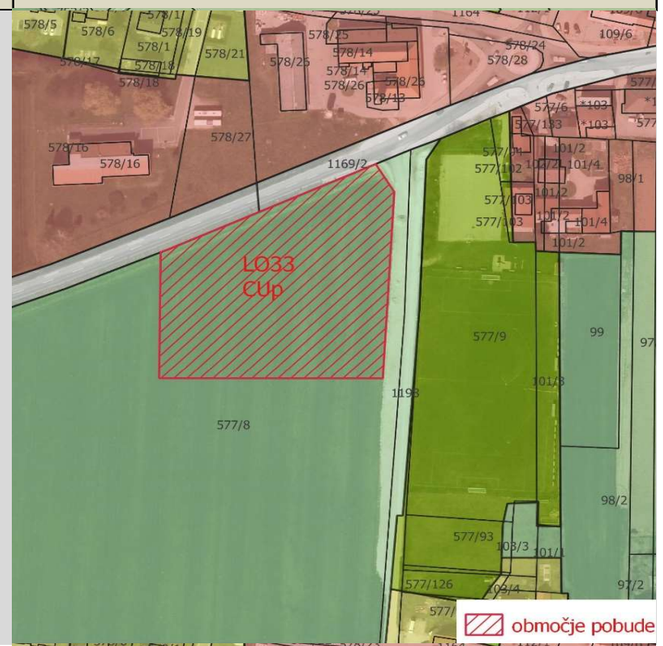
36	3500-33/2019	Lovrenc na Dr. polju	del 577/8, del 1198	cca. 2700m2	K1	PC	Sprememba iz kmetijskih zemljišč v stavbna zemljišča	LO16	LO34 (nov)	A.razvoj naselij -območje naselja Lovrenc na Dr. polju - uskladitev dejanskega stanja, vris ceste - sprememba se nanaša na grafični del	Prikaz dejanskega stanja, vris obstoječe ceste.	Uskladitve z dejanskim stanjem.	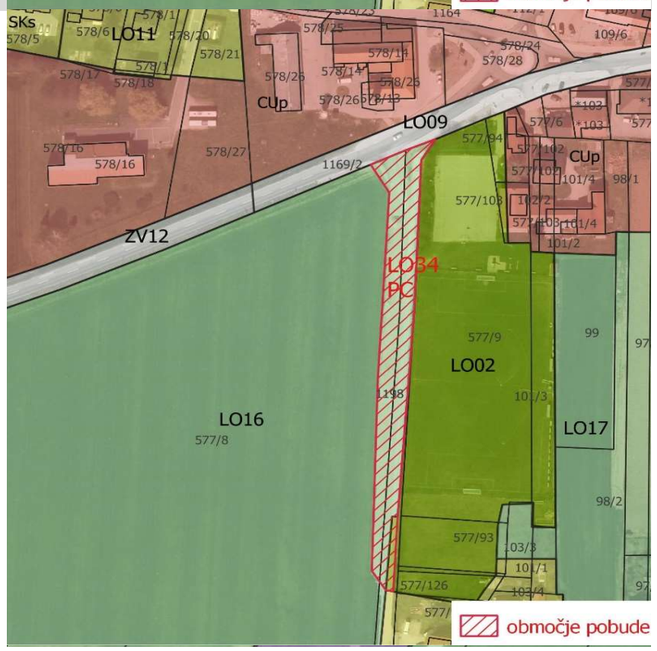

OZN_SPR	ST_VLOGE VODENA NA OBČINI	POS_KO	POS_ PARC	POS_ POV	PNRP_OZN	PNRP_SD	POS_NAMEN	EUP_OZN	EUP_SD	TIP SPREMEMBE	OBRAZLOZITEV	OPOMBE	GRAFIČNI PRIKAZ OBMOČJA
37	3500-34/2019	Zg. Jablane	128/4, del 129/1, del 128/3	cca. 1200m2	K1	SKk	Sprememba iz kmetijskih zemljišč v stavbna zemljišča	ZJ13	ZJ04	A.razvoj naselij - območje naselja Zg. Jablane - manjša širitev znotraj oboda naselja - sprememba se nanaša na grafični del	Gradnja garaže. Kmetija nima prostih površin za gradnjo garaže. Gre za zgostitev stanovanjske gradnje.	Poseg posega v odprte kmetijske površine.	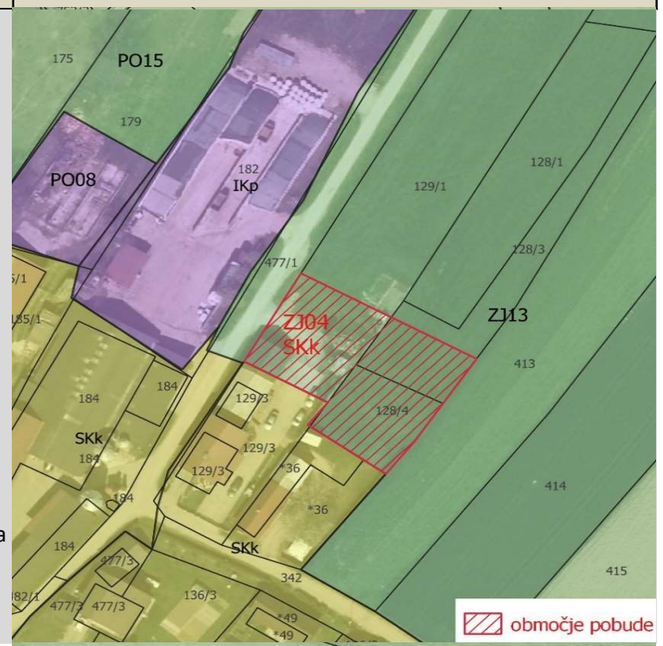
38	3500-35/2019, 3500-36/2019, 3500-37/2019, 3500-38/2019	Gerečja vas	V del 29/22, V del 29/20, V del 29/21, V del 29/19	cca. 2300m2	K1	SKk	Sprememba iz kmetijskih zemljišč v stavbna zemljišča	KU11	KU02	A.razvoj naselij - območje naselja Kungota pri Ptuju - širitev na robu naselja - sprememba se nanaša na grafični del	Gradnja stanovanjske hiše in delavnice. Območje se nahaja na severnem robu naselja Kungota , od koder se potem začenjajo intenzivne kmetijske površine.	Območje pobude je bilo zmanjšano. Poseg posega v odprte kmetijske površine.	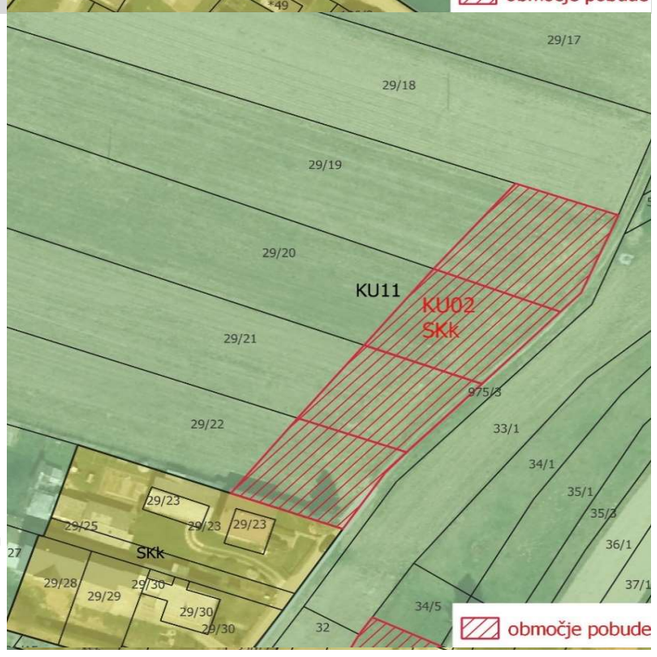

OZN_SPR	ST_VLOGE VODENA NA OBČINI	POS_KO	POS_PARC	POS_POV	PNRP_OZN	PNRP_SD	POS_NAMEN	EUP_OZN	EUP_SD	TIP SPREMEMBE	OBRAZLOZITEV	OPOMBE	GRAFIČNI PRIKAZ OBMOČJA
39	3500-39/2019	Cirkovce	159/2	cca. 2600m2	K1	IKp	Sprememba iz kmetijskih zemljišč v stavbna zemljišča	CI24	CI15	B.razvoj v krajini - območje naselja Cirkovce - širitev obstoječe dejavnosti - sprememba se nanaša na grafični del	Širitev kmetije -širitev na jug. Primerno za gradnjo kmetijskih objektov, saj gre za zemljišče, ki se nahaja za stanovanjskimi objekti. Pri posegu, kjer gre za funkcionalno širitev obstoječe prostorske ureditve, se dovoli širitev v odprti kmetijski prostor.	Širi se funkcionalno območje kmetije, potrebno predložiti mnenje KSS.	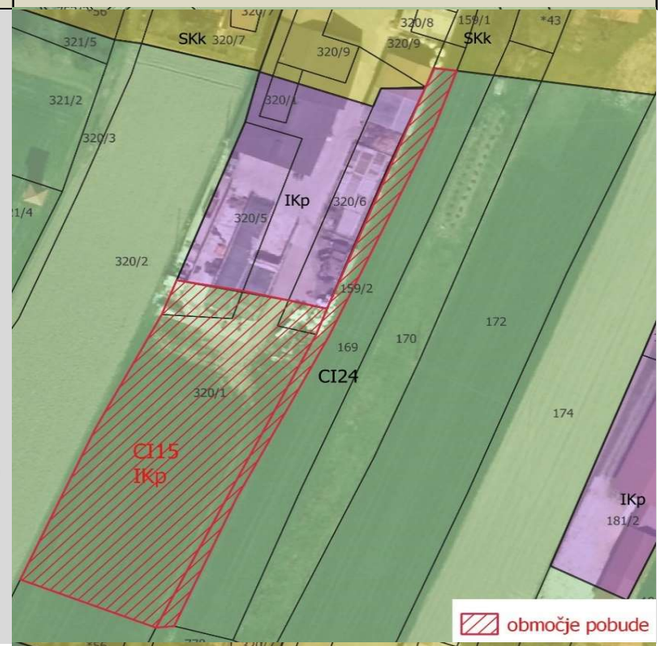
40	3500-39/2019	Sp. Jablane	del 320/1, del 320/5, del 320/6	cca. 600m2	K1	IKp	Sprememba iz kmetijskih zemljišč v stavbna zemljišča	CI24	CI15	B.razvoj v krajini - območje naselja Cirkovce - širitev obstoječe dejavnosti - sprememba se nanaša na grafični del	Širitev kmetije -širitev na V. Gre za širitev obstoječe kmetije. Primerno za gradnjo kmetijskih objektov, saj gre za zemljišče, ki se nahaja za stanovanjskimi objekti.	Širi se funkcionalno območje kmetije, potrebno predložiti mnenje KSS.	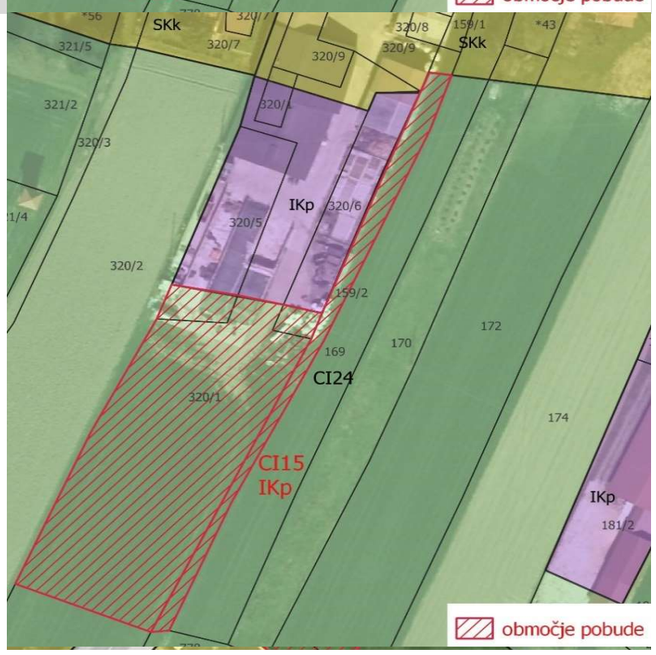

OZN_SPR	ST_VLOGE VODENA NA OBČINI	POS_KO	POS_PARC	POS_POV	PNRP_OZN	PNRP_SD	POS_NAMEN	EUP_OZN	EUP_SD	TIP SPREMEMBE	OBRAZLOZITEV	OPOMBE	GRAFIČNI PRIKAZ OBMOČJA
41	3500-40/2019	Apače	S del 407/1	cca. 270m2	K1	SKm	Sprememba iz kmetijskih zemljišč v stavbna zemljišča	AP42	AP33	A.razvoj naselij - območje naselja Apače - manjša širitev na robu naselja - sprememba se nanaša na grafični del	Širitev stanovanjske hiše. Del predlagane parcele na severu je že opredeljen kot stavbno zemljišče v prejšnjih spremembah OPN, vendar ja ta del premajhen za pozidavo. Gre za ozko parcelo tik ob gozdu.	Poseg posega v odprte kmetijske površine.	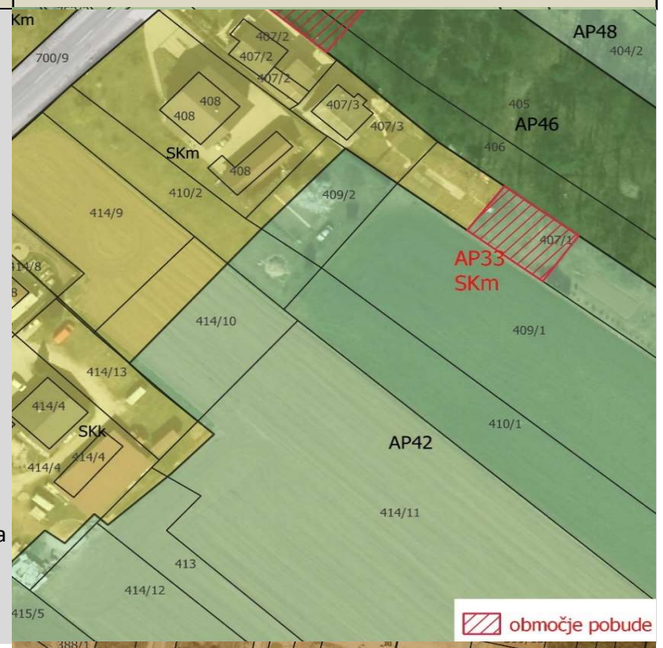
42	3500-43/2019	Pleterje	401/1, 401/2, 401/3, 401/4, 401/5, 401/6, 401/7, 401/12, 401/13, 401/14, 401/15, 401/16, 401/17, 401/18, 401/19, 401/46, 401/47, 401/48, 903	cca. 130.000m2	G	LN	Sprememba iz gozdnih zemljišč v druga zemljišča	PL21	PL84 (nov)	B.razvoj v krajini - območje gramoznice - širitev območja izkoriščanja mineralnih surovin - sprememba se nanaša na grafični del	Širitev zemljišč za pridobivanje mineralnih surovin -gramoza	Obsežna območja obstoječe gramoznice Pleterje so še neizkoriščene.	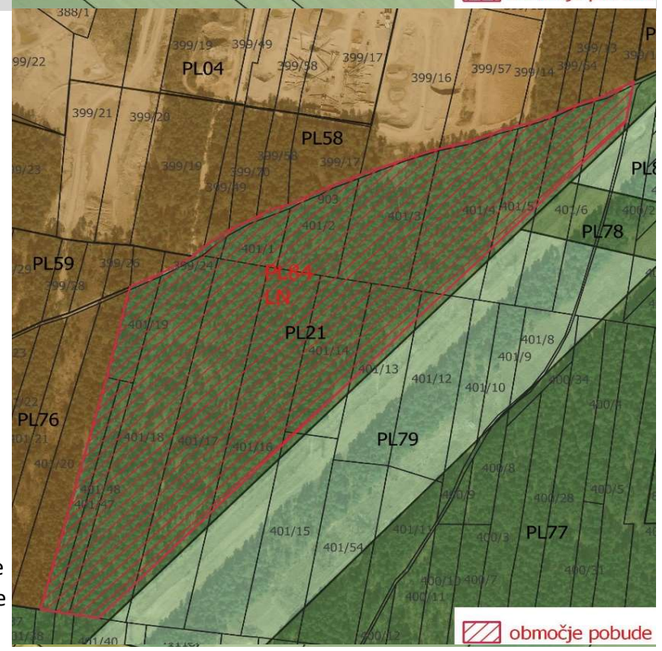

OZN_SPR	ST_VLOGE VODENA NA OBČINI	POS_KO	POS_PARC	POS_POV	PNRP_OZN	PNRP_SD	POS_NAMEN	EUP_OZN	EUP_SD	TIP SPREMEMBE	OBRAZLOZITEV	OPOMBE	GRAFIČNI PRIKAZ OBMOČJA
43	3500-46/2019	Mihovce	J del 1125	cca. 600m2	K1	SKk	Sprememba iz kmetijskih zemljišč v stavbna zemljišča	MI74	MI01	A.razvoj naselij - območje naselja Mihovce - širitev na robu naselja - sprememba se nanaša na grafični del	Gradnja stanovanjske hiše. Gre za širitev stavnega zemljišča na rubu naselja. Širitev bi pomenila izravnavo stavbnega zemljišča s parcelami na nasprotni strani ceste.	S posegom zaokrožimo stavbno zemljišče do meje naselja, ki je razvidna v prostoru.	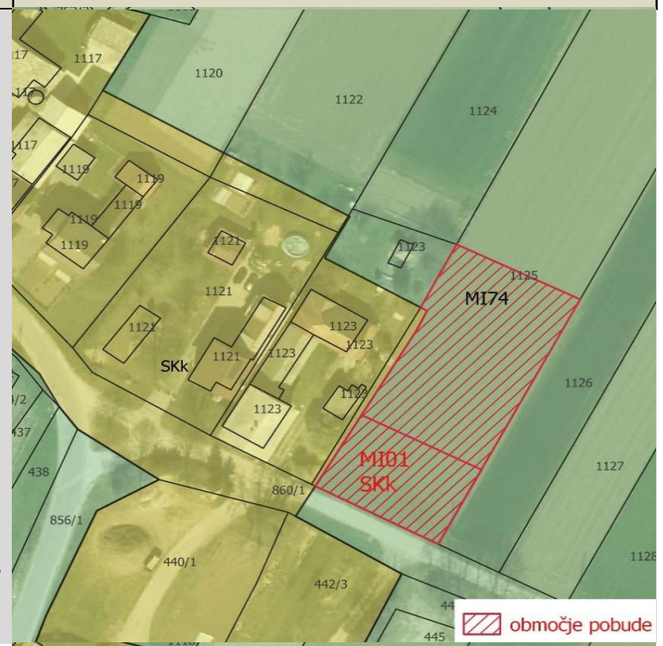
44	3500-46/2019	Mihovce	del 1125	cca. 1200m2	K1	IKp	Sprememba iz kmetijskih zemljišč v stavbna zemljišča	MI74	MI81 (nov)	B.razvoj v krajini - območje naselja Mihovce - nova dejavnost - sprememba se nanaša na grafični del	Gradnja strojne lope. Gre za širitev stavnega zemljišča na rubu naselja. Širitev bi pomenila izravnavo stavbnega zemljišča s parcelami na nasprotni strani ceste.	S posegom zaokrožimo stavbno zemljišče do meje naselja, ki je razvidna v prostoru.	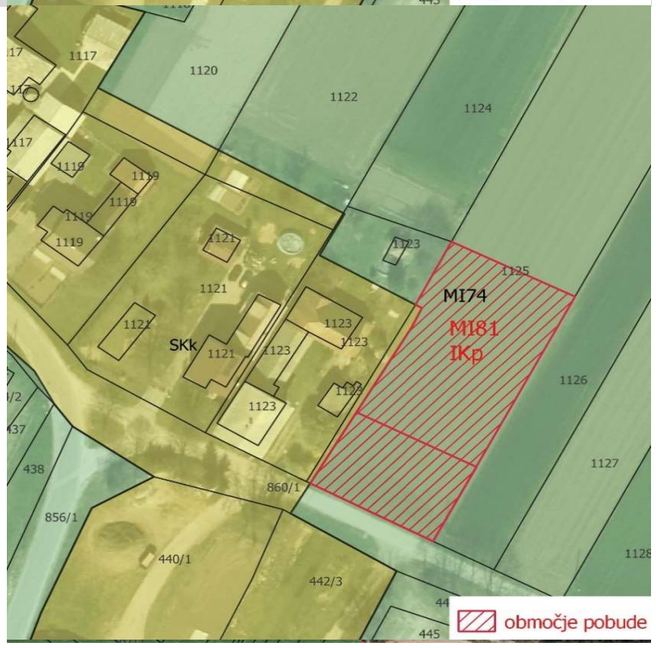

OZN_SPR	ST_VLOGE VODENA NA OBČINI	POS_KO	POS_ PARC	POS_ POV	PNRP_OZN	PNRP_SD	POS_NAMEN	EUP_OZN	EUP_SD	TIP SPREMEMBE	OBRAZLOZITEV	OPOMBE	GRAFIČNI PRIKAZ OBMOČJA
45	3500-47/2019	Starošince	503/2, 503/1, 504, 505, 506, 507, 484	cca. 35.000m2	G	LN	Sprememba iz gozdnih zemljišč v druga zemljišča	ST21	ST26 (nov)	B.razvoj v krajini - območje gramoznice - širitev območja izkoriščanja mineralnih surovin - sprememba se nanaša na grafični del	Širitev obstoječega območja pridobivalnega prostora, za pridobivanje mineralnih surovin -prod in pesek.	Obsežna območja obstoječe gramoznice Pleterje so še neizkoriščene.	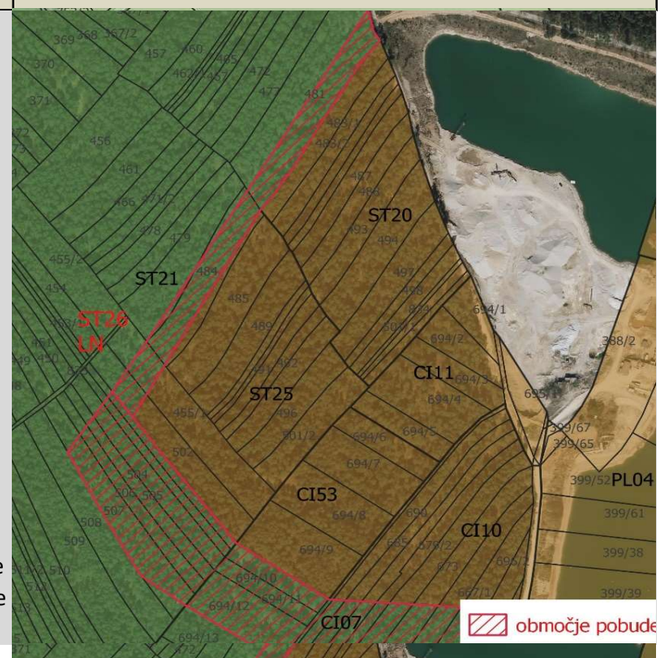
46	3500-47/2019	Cirkovce	694/10, 694/11, 694/12	cca. 30.000m2	G	LN	Sprememba iz gozdnih zemljišč v druga zemljišča	CI07	CI54 (nov)	B.razvoj v krajini - območje gramoznice - širitev območja izkoriščanja mineralnih surovin - sprememba se nanaša na grafični del	Širitev obstoječega območja pridobivalnega prostora, za pridobivanje mineralnih surovin -prod in pesek.	Obsežna območja obstoječe gramoznice Pleterje so še neizkoriščene.	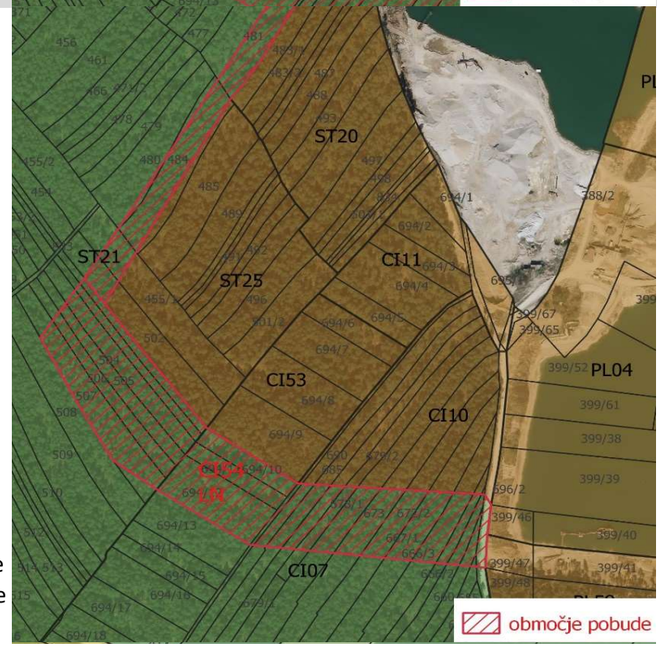

OZN_SPR	ST_VLOGE VODENA NA OBČINI	POS_KO	POS_ PARC	POS_ POV	PNRP_OZN	PNRP_SD	POS_NAMEN	EUP_OZN	EUP_SD	TIP SPREMEMBE	OBRAZLOZITEV	OPOMBE	GRAFIČNI PRIKAZ OBMOČJA
47	3500-48/2019	Zg. Jablane	del 153	cca. 1800m2	K1	SKm	Sprememba iz kmetijskih zemljišč v stavbna zemljišča	ZJ13	ZJ06	A.razvoj naselij - območje naselja Zg. Jablane -priključevanje posamične poselitve - sprememba se nanaša na grafični del	Gradnja stanovanjske hiše in garaže. Gre za širitev na odprtih kmetijskih površinah, med dvema vasema.	Gradnja posega v odprte kmetijske površine.	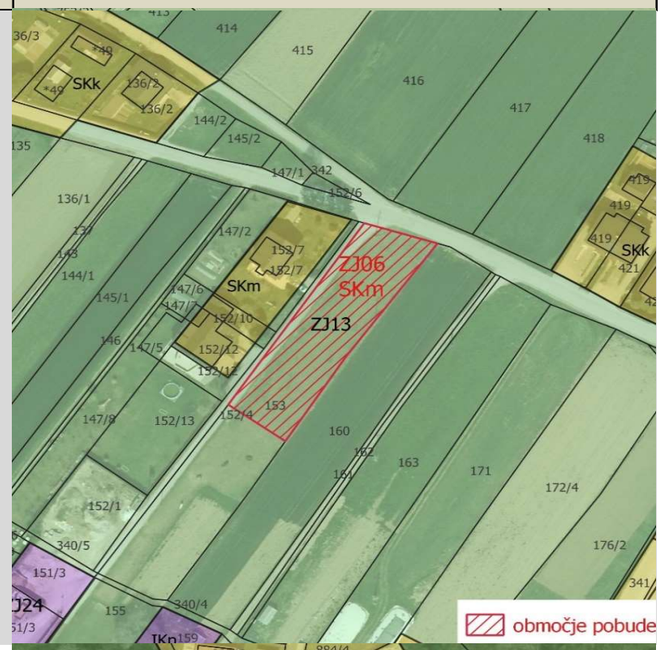
48	3500-49/2019	Gerečja vas	zahodni del 883/1, del 995/1	cca. 3500m2	G	SKs	Sprememba iz gozdnih zemljišč v stavbna zemljišča	NJ60	NJ06	A.razvoj naselij -območje naselja Njiverce - širitev na robu naselja - sprememba se nanaša na grafični del	Ureditev 4 parcel in gradnja enostanovanjskih hiš. Gre za večjo širitev stanovanjske pozidave v novejšemu delu naselja, na območju gozda.	Gozd ščiti obstoječe parceče pred bližino piščančjih farm in hrupom prometne ceste.	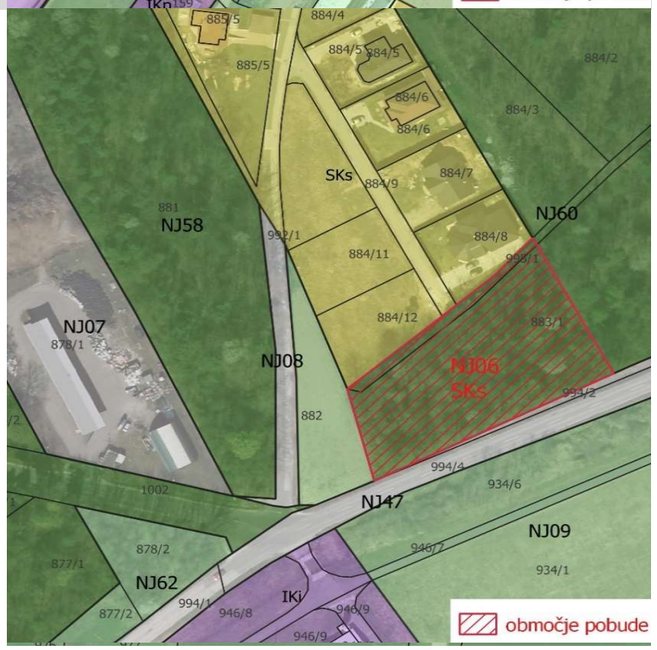

OZN_SPR	ST_VLOGE VODENA NA OBČINI	POS_KO	POS_PARC	POS_POV	PNRP_OZN	PNRP_SD	POS_NAMEN	EUP_OZN	EUP_SD	TIP SPREMEMBE	OBRAZLOZITEV	OPOMBE	GRAFIČNI PRIKAZ OBMOČJA
49	3500-50/2019	Župečja vas	487/7	365m2	K1	SKk	Sprememba iz kmetijskih zemljišč v stavbna zemljišča	ZV18	ZV03	A.razvoj naselij - območje naselja Župečja vas - manjša širitev znotraj oboda naselja - sprememba se nanaša na grafični del	Gre za manjšo širitev kmetijske pozidave- skladišča, sedaj je zunanje skadišče, gre za novogradnjo skladiščnih prostorov	Gre za manjšo vrzel, s katero saj se zaokroži območje naselja.	
50	3500-52/2019	Apače	del 333/96, del 333/195	cca. 1500m2	K1	Sko	Sprememba iz kmetijskih zemljišč v stavbna zemljišča	KI91	KI113	A.razvoj v krajini - območje naselja Kidričevo - širitev obstoječe dejavnosti - sprememba se nanaša na grafični del	Širitev obrtne dejavnosti- mizarske delavnice. Parcele mejijo na Sko. Odkup parcel zaradi možnosti širitve. Gre za širitev obtne dejavnosti na neuporabnih zemljiščih, ker je težkega dostopa s kmetijsko mehanizacijo.	Območje pobude je bilo zmanjšano. Širi se funkcionalno območje obrtne dejavnosti.	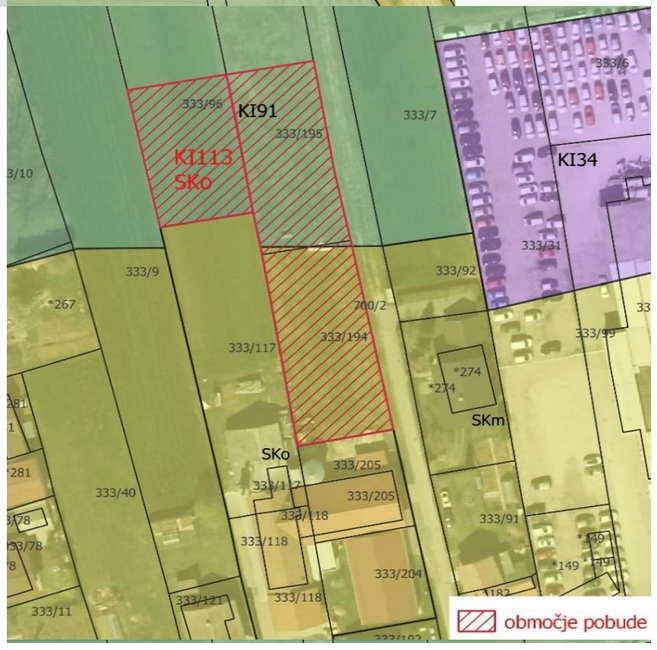

OZN_SPR	ST_VLOGE VODENA NA OBČINI	POS_KO	POS_PARC	POS_POV	PNRP_OZN	PNRP_SD	POS_NAMEN	EUP_OZN	EUP_SD	TIP SPREMEMBE	OBRAZLOZITEV	OPOMBE	GRAFIČNI PRIKAZ OBMOČJA
51	3500-52/2019	Apače	333/194	937m2	SKm	Sko	Sprememba znotraj stavbnih zemljišč	KI91	KI113	A.razvoj v krajini - območje naselja Kidričevo - širitev obstoječe dejavnosti - sprememba se nanaša na grafični del	Širitev obrtne dejavnosti- mizarske delavnice. Parcele mejijo na Sko. Odkup parcel zaradi možnosti širitve. Gre za širitev obtne dejavnosti na neuporabnih zemljiščih.	Širi se funkcionalno območje obrtne dejavnosti. Izriše se velikost predvidenih objektov in določi potrebna velikost parcele.	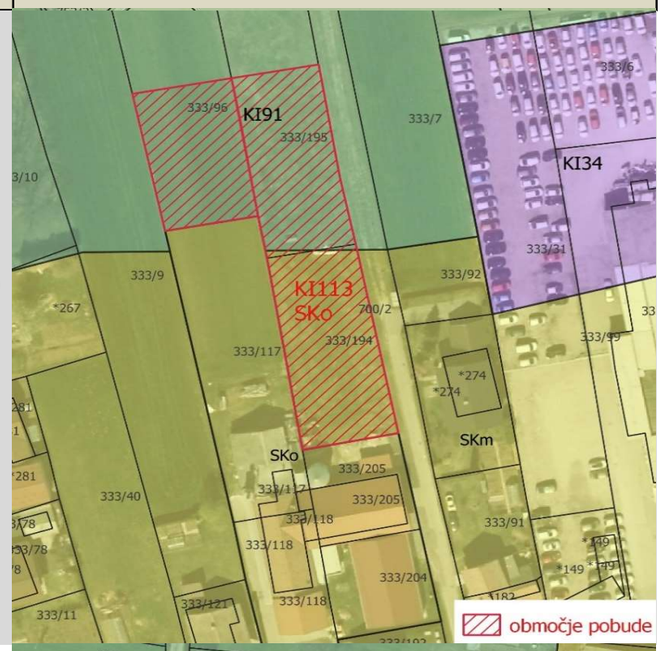
52	3500-54/2019	Apače	del 7, del 8	579m2	K1	IKp	Sprememba iz kmetijskih zemljišč v stavbna zemljišča	AP28	AP15	B.razvoj v krajini - območje naselja Apače - širitev obstoječe dejavnosti - sprememba se nanaša na grafični del	Gradnja strojne lope. Širitve parcele za gradnjo strojne lope za shranjevanje kmetijske mehaznizacije. Gre za širitev dejavnosti za obstoječimi stanovanjskimi objekti.	Širi se funkcionalno območje kmetije, potrebno je predložiti mnenje KSS.	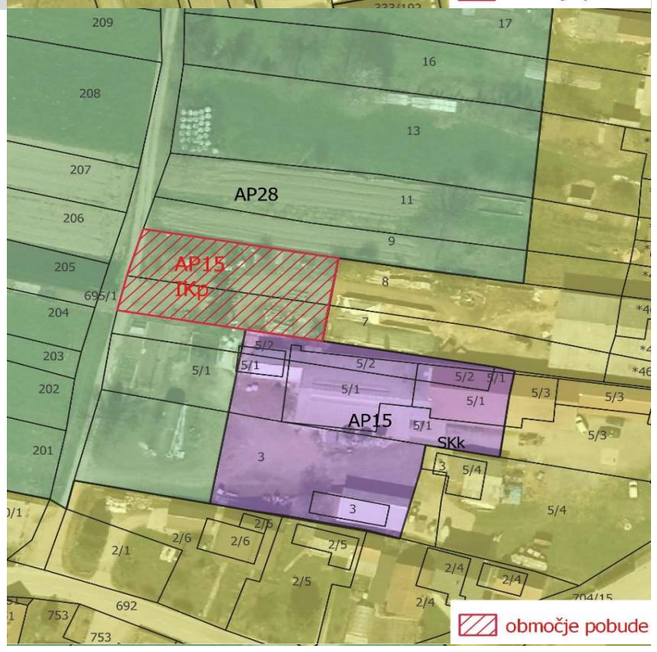

OZN_SPR	ST_VLOGE VODENA NA OBČINI	POS_KO	POS_ PARC	POS_ POV	PNRP_OZN	PNRP_SD	POS_NAMEN	EUP_OZN	EUP_SD	TIP SPREMEMBE	OBRAZLOZITEV	OPOMBE	GRAFIČNI PRIKAZ OBMOČJA
53	3500-1/2020, 3500-2/2020	Šikole	401/4, 401/3, del 401/2, del 391/1, del 391/2, del 391/5, del 391/6, 381/8, 381/7	2588m2	K1	SKs	Sprememba iz kmetijskih zemljišč v stavbna zemljišča	SL30	SL72	A.razvoj naselij -območje naselja Šikole - širitev znotraj oboda naselja -sprememba se nanaša na grafični del	Gradnja stanovanjskih objektov. Gre za zgostitev pozidave notranjega dela naselja, kjer je vsa razpoložljiva infrastruktura. Gre za večjo širitev na popolavnem območju.	Širitev poselitve na poplavnem območju.	
54	3500-3/2020	Župečja vas	del 100/12, del 100/11, dle 100/13	878m2	K1	SKs	Sprememba iz kmetijskih zemljišč v stavbna zemljišča	ZV16	ZV03	A.razvoj naselij - območje naselja Župečja vas - manjša širitev znotraj oboda naselja - sprememba se nanaša na grafični del	Gradnja stanovanjske hiše vel. cca 17x9,2m za mlado družino. Gre za manjšo širitev stanovanje gradnje, gre za zgoščevanje poselitve v osrednjem delu poselitve.	S posegom zaokrožimo stavbno zemljišče do meje naselja, ki je razvidna v prostoru.	

OZN_SPR	ST_VLOGE VODENA NA OBČINI	POS_KO	POS_PARC	POS_POV	PNRP_OZN	PNRP_SD	POS_NAMEN	EUP_OZN	EUP_SD	TIP SPREMEMBE	OBRAZLOZITEV	OPOMBE	GRAFIČNI PRIKAZ OBMOČJA
55	3500-4/2020	Župečja vas	861/60, 861/6, 861/7	9434m2	K1	IKp	Sprememba iz kmetijskih zemljišč v stavbna zemljišča	SN48	SN67 (nov)	A.razvoj v krajini - območje izven naselja - nova dejavnost - sprememba se nanaša na grafični del	Preselitev kmetije. Gre za širitev obstoječe dejavnosti na območje kmetijskih zemljišč izven naselja.	Preselitev kmetije po 3.ea členu Zakona o kmetijskih zemljiščih. Potrebno mnenje KSS.	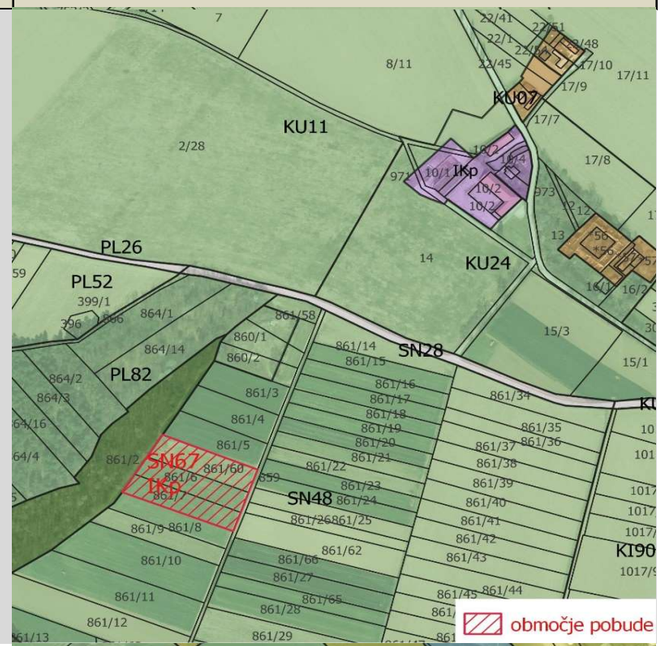
56	3500-5/2020	Stražgonjca	S del 13/4, del 13/1, del 12/2	cca. 2000m2	K1	IKp	Sprememba iz kmetijskih zemljišč v stavbna zemljišča	SR26	SR07	B.razvoj v krajini - območje naselja Stražgonjca - širitev obstoječe dejavnosti - sprememba se nanaša na grafični del	Gradnja kmetijskega obejkat. Primerno za gradnjo kmetijskih objektov, saj gre za zemljišče, ki se nahaja za stanovanjskimi objekti. Investorto žeči zgraditi hlev in skladišče za kmetijsko mehanizacijo. Na severni strani so že zgrajeni kmetijski objekti.	Širi se funkcionalno območje kmetije, potrebno predložiti mnenje KSS.	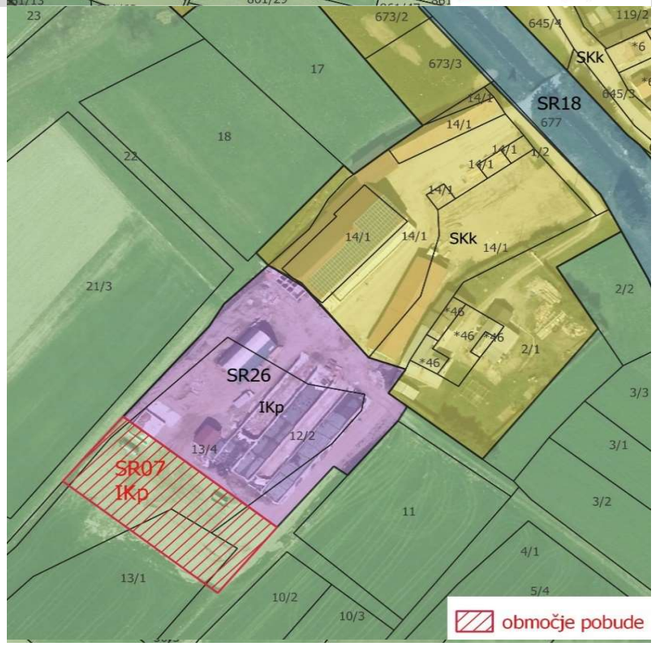

OZN_SPR	ST_VLOGE VODENA NA OBČINI	POS_KO	POS_ PARC	POS_ POV	PNRP_OZN	PNRP_SD	POS_NAMEN	EUP_OZN	EUP_SD	TIP SPREMEMBE	OBRAZLOZITEV	OPOMBE	GRAFIČNI PRIKAZ OBMOČJA
57	3500-7/2020	Gerečja vas	687/1 del	cca. 1500m2	K1	SKs	Sprememba iz kmetijskih zemljišč v stavbna zemljišča	KU12	KU16	A.razvoj naselij - območje naselja Kungota pri Ptuju -širitev na robu naselja - sprememba se nanaša na grafični del	Gradnja stanovanjskega objekta. Območje širitve dela naselja Kungota se nahaja na robu naselja. Pozidava v tem naselju je obojestranska, zato ta širitev ne odstopa od vzorca poselitve. Poseg je delno sprejemljiv, saj gre za večjo širitev.	Poseg posega v odprte kmetijske površine.	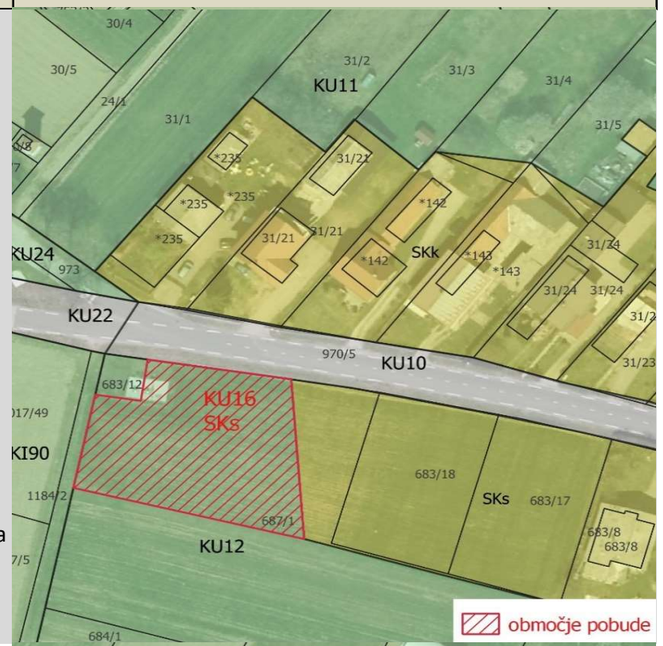
58	3500-10/2020	Mihovce	1194 -Z del, 1193 - V del	597m2	SKk	K1	Sprememba iz stavbnih zemljišč v kmetijska zemljišča	MI01	MI74	A.razvoj naselij - območje naselja Mihovce - krčitev stavbnih zemljišč v naselju - sprememba se nanaša na grafični del	Gre za del parcele, ki nima dostopa in se uporablja kot kmetijsko zemljišče. Območje predlaganega izvzema je v naravi del njivskega kompleksa ter se nahaja ob robu naselja.	Zamenjava za stavno zemljišče lastnika. Poseg se nahaja na robu odprtega kmetijskega prostora.	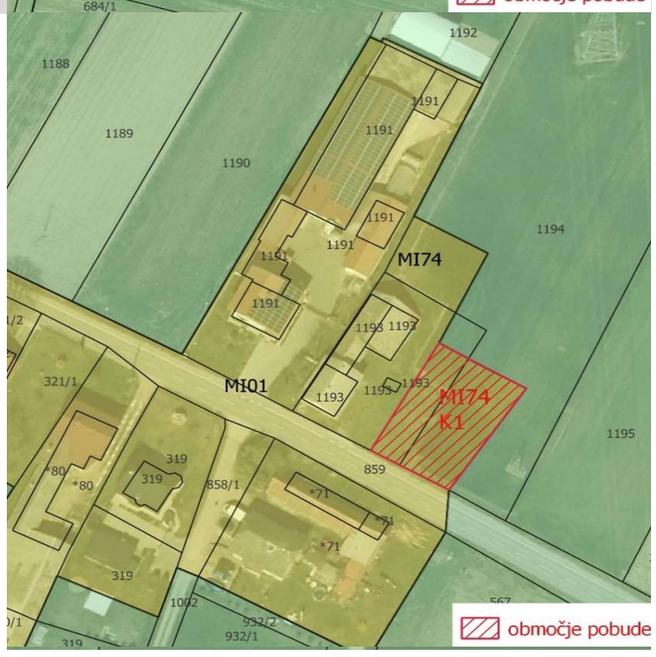

OZN_SPR	ST_VLOGE VODENA NA OBČINI	POS_KO	POS_ PARC	POS_ POV	PNRP_OZN	PNRP_SD	POS_NAMEN	EUP_OZN	EUP_SD	TIP SPREMEMBE	OBRAZLOZITEV	OPOMBE	GRAFIČNI PRIKAZ OBMOČJA
59	3500-11/2020	Župečja vas	403/2	cca. 420m2	SKk	K1	Sprememba iz stavbnih zemljišč v kmetijska zemljišča	ZV03	ZV18	A.razvoj naselij -območje naselja Župečja vas - krčitev stavbnih zemljišč v naselju - sprememba se nanaša na grafični del	Gre za del parcele, ki nima dostopa in se uporablja kot kmetijsko zemljišče. Dejavnska raba travnik, ne bo se več gradilo ali širilo kmetije. Poseg je smiseln, saj gre za izvem na robu naselja.	Poseg se nahaja na robu odprtega kmetijskega prostora.	
60	3500-12/2020	Pleterje	388/1 in 902/1	cca. 100.000 m2	LN	ZS	Sprememba iz drugih zemljišč v stavbna zemljišča	PL57	PL85 (nov)	B.razvoj v krajini - območje gramoznice - sanacija degradiranega območja -nova dejavnost - sprememba se nanaša na grafični del	Sprememba na območju UE2(naravne vrednote). Gre za območje gramoznice, ki je opazovalnica, čutna pot. Poseg je smiseln, saj se gre za izvedeno sanacijp opuščenih površinskih kopov.	Uskladitve z dejanskim stanjem.	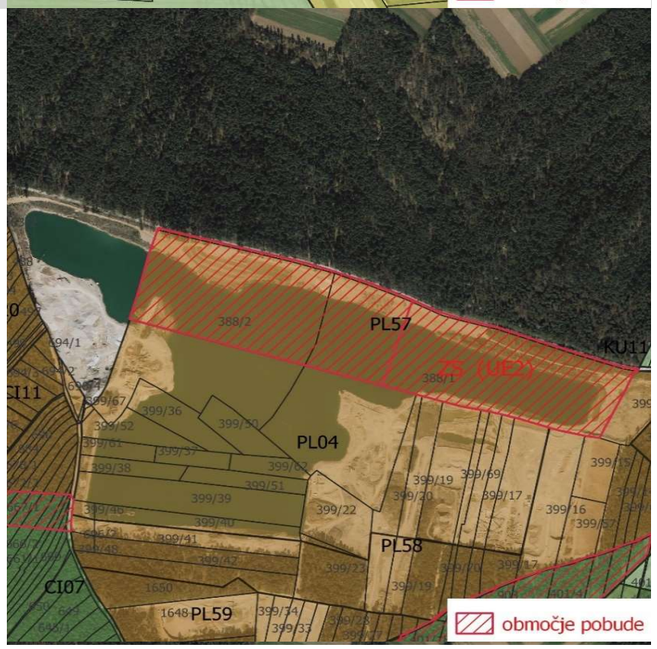

OZN_SPR	ST_VLOGE VODENA NA OBČINI	POS_KO	POS_PARC	POS_POV	PNRP_OZN	PNRP_SD	POS_NAMEN	EUP_OZN	EUP_SD	TIP SPREMEMBE	OBRAZLOZITEV	OPOMBE	GRAFIČNI PRIKAZ OBMOČJA
61	3500-12/2020	Pleterje	388/1, 388/2 in 902/1	cca. 130.000 m2	LN	BT	Sprememba iz drugih zemljišč v stavbna zemljišča	PL57	PL57 (nov)	B.razvoj v krajini - območje gramoznice - sanacija degradiranega območja -nova dejavnost - sprememba se nanaša na grafični del - sprememba PIP	Sprememba na območju UE1(green lake). Gre za območje gramoznice, ki je namenjen rekreaciji, športu na prostem, kampu. Poseg je smiseln, saj se gre za izvedeno sanacijo opuščenih površinskih kopov.	Uskladitve z dejanskim stanjem.	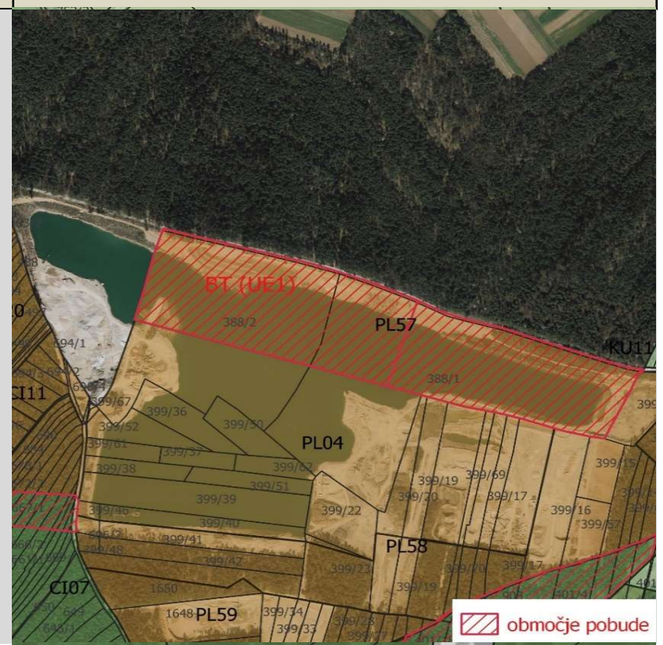
62	3500-13/2020	Lovrenc na Dr. polju	1019/153, 1019/152, del 1019/37	640m2	G	SSz	Sprememba iz gozdnih zemljišč v stavbna zemljišča	NJ36	KI03	A.razvoj naselij - območje naselja Kidričevo - širitev naselja - sprememba se nanaša na grafični del	Gradnja večstanovanjskih objektov zaradi rasti prebivalstva. Gre za vrzel znotraj stavnega območja. Poseg je smiseln, saj gre za zaokrožitev stavnega območja.	Gre za zaokrožitev naselja.	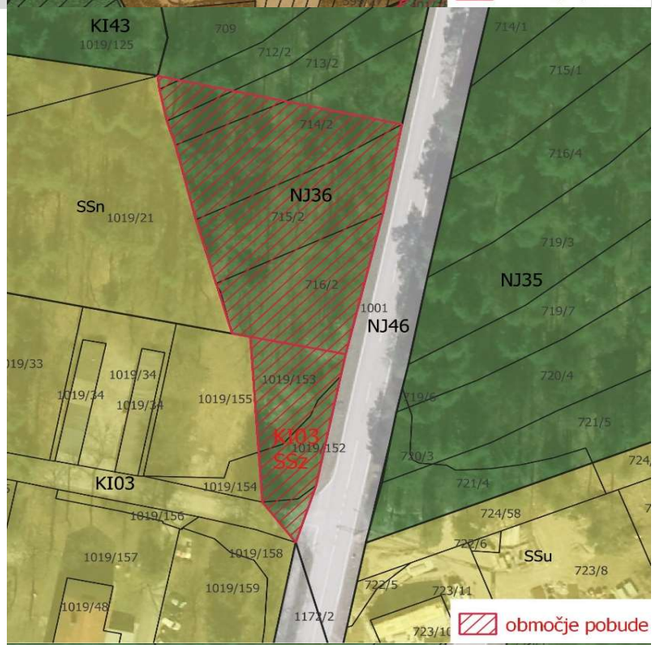

OZN_SPR	ST_VLOGE VODENA NA OBČINI	POS_KO	POS_ PARC	POS_ POV	PNRP_OZN	PNRP_SD	POS_NAMEN	EUP_OZN	EUP_SD	TIP SPREMEMBE	OBRAZLOZITEV	OPOMBE	GRAFIČNI PRIKAZ OBMOČJA
63	3500-13/2020	Gerečja vas	716/2, 715/2, del 714/2, del 713/2, del 712/2, del 709	cca. 2300m2	G	SSn	Sprememba iz gozdnih zemljišč v stavbna zemljišča	NJ36	KI116	A.razvoj naselij -območje naselja Kidričevo - širitev naselja - sprememba se nanaša na grafični del	Gradnja večstanovanjskih objektov zaradi rasti prebivalstva. Gre za vrzel znotraj stavnega območja. Poseg je smiseln, saj gre za zaokrožitev stavnega območja.	Gre za zaokrožitev naselja.	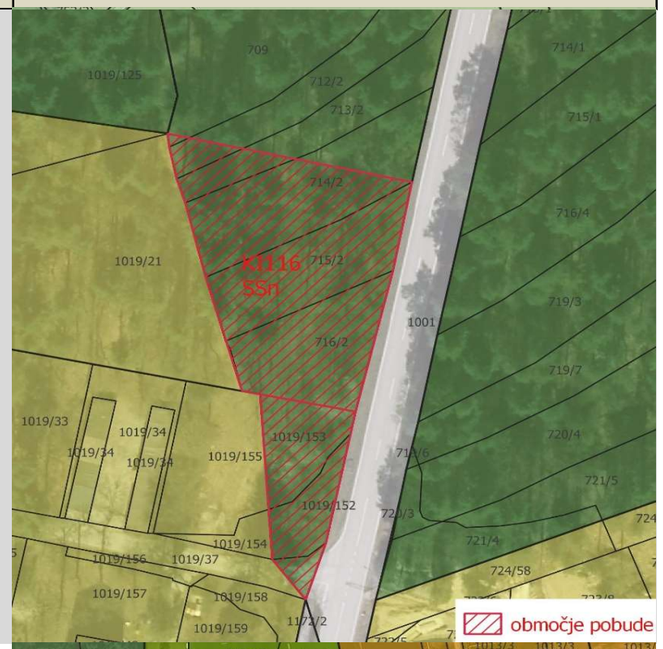
64	3500-14/2020	Lovrenc na Dr. polju	*92 del 1012/8, 1012/9 1012/26 1012/34 1012/36 1012/39 1012/40 del 1012/72, 1012/86 1012/87 del 1013/2, 1013/7 del 1175/2	149.498 m2	IKi	SSn	Sprememba znotraj stavbnih zemljišč	KI13, KI14, KI15, KI114	KI121 (nov)	A.razvoj naselij - območje naselja Kidričevo - prenova naselja -sprememba se nanaša na grafični del -sprememba PIP	Ureditev opuščenega in degradiranega območja. Gre za širitev poselitve na zahodno stran naselja. Poseg je smiseln, saj gre za širitev gradnje naselja Kidričevo.	Za območje je potrebno izdelati OPPN.	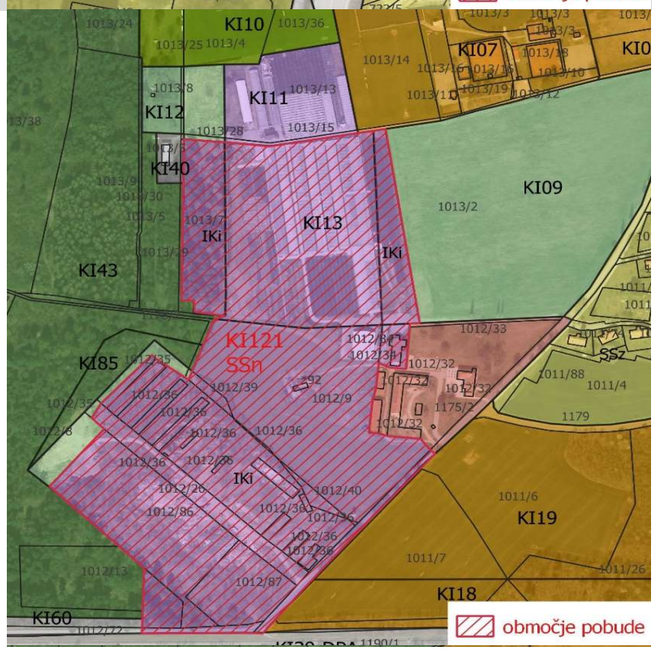

OZN_SPR	ST_VLOGE VODENA NA OBČINI	POS_KO	POS_ PARC	POS_ POV	PNRP_OZN	PNRP_SD	POS_NAMEN	EUP_OZN	EUP_SD	TIP SPREMEMBE	OBRAZLOZITEV	OPOMBE	GRAFIČNI PRIKAZ OBMOČJA
65	3500-14/2020	Lovrenc na Dr. polju	1013/13, del 1013/15	14.570m2	IKi	B	Sprememba znotraj stavbnih zemljišč	KI11	KI07	A.razvoj naselij - območje naselja Kidričevo - prenova naselja -sprememba se nanaša na grafični de	Gre za širitev športnih površin na S delu. Poseg je smiseln, saj gre za širitev športnih površin V od območja.	Širitev zaokroženega območja za šport.	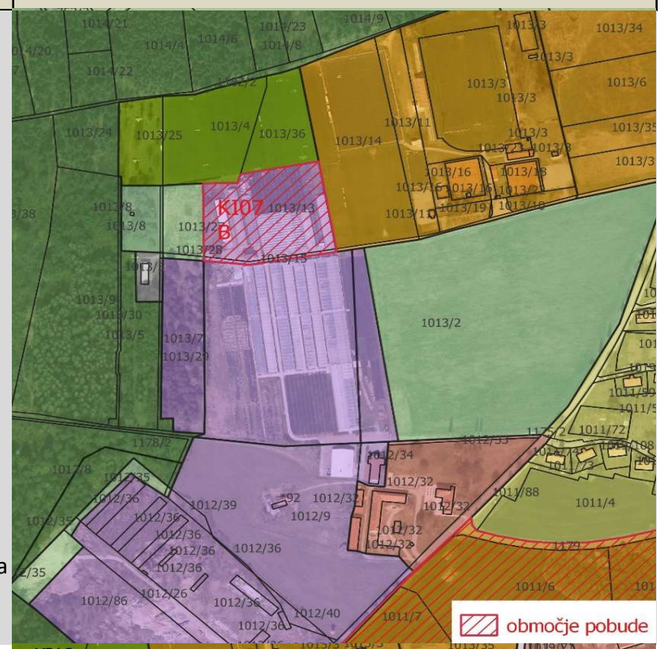
66	3500-14/2020	Lovrenc na Dr. polju	V del 1013/2	65.988m2	K1	SSn	Sprememba iz kmetijskih zemljišč v stavbna zemljišča	KI09	KI121 (nov)	A.razvoj naselij - območje naselja Kidričevo - notranja širitev naselja -sprememba se nanaša na grafični del	Gre za širitev poselitve na zahodno stran naselja. Poseg je smiseln, saj gre za širitev gradnje naselja Kidričevo.	Za območje je potrebno izdelati OPPN.	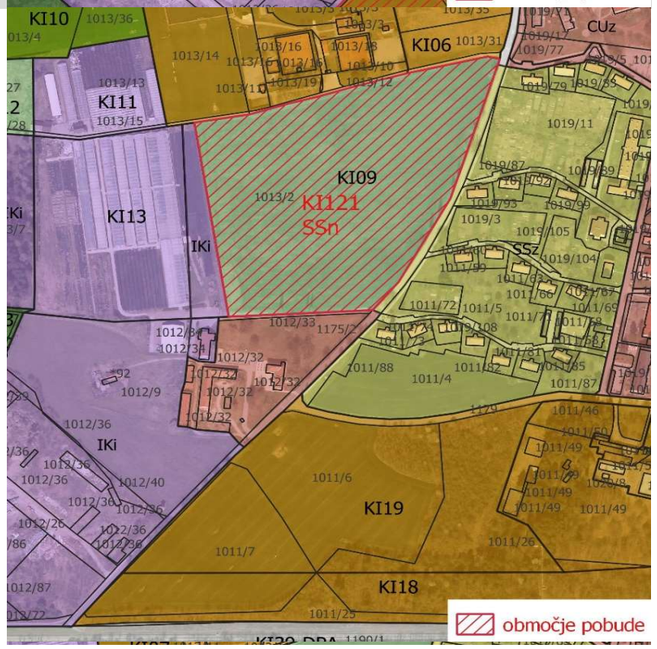

OZN_SPR	ST_VLOGE VODENA NA OBČINI	POS_KO	POS_PARC	POS_POV	PNRP_OZN	PNRP_SD	POS_NAMEN	EUP_OZN	EUP_SD	TIP SPREMEMBE	OBRAZLOZITEV	OPOMBE	GRAFIČNI PRIKAZ OBMOČJA
67	3500-15/2020	Lovrenc na Dr. polju	1011/47 1011/50 1011/57 del 1011/25 1011/54 1011/51 del 1179, 1011/26 1011/49 1011/52 1020/8 1011/7 1011/55 1011/56 1011/53 1011/48 1011/46 1011/6	143.527 m2	B, BT	CUz	Sprememba znotraj stavbnih zemljišč	KI18, KI19, KI20, KI21	KI122 (nov)	A.razvoj naselij - območje naselja Kidričevo - prenova naselja -sprememba se nanaša na grafični del	Gre za širitev centralnih dejavnosti na jug naselja Kidričevo. Poseg je smiseln, saj gre za širitev gradnje naselja Kidričevo.	Za območje je potrebno izdelati OPPN.	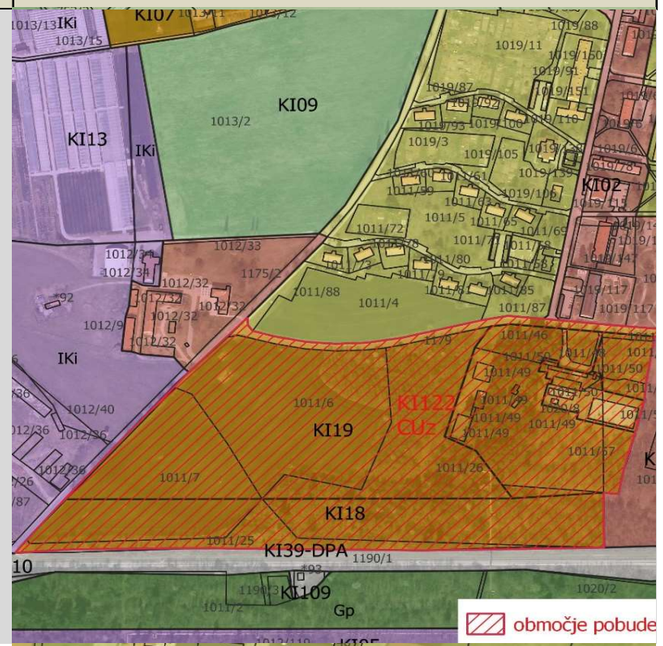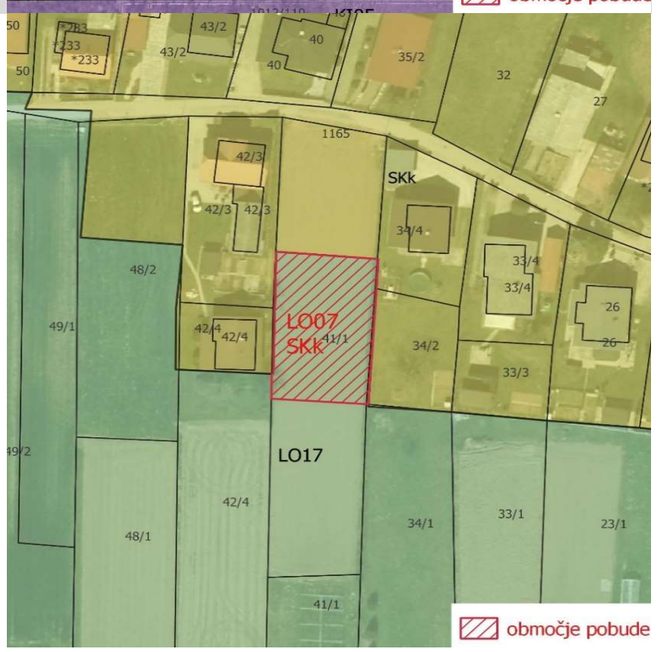
68	3500-17/2020	Lovrenc na Dr. polju	S del 41/1	cca. 650m2	K1	SKk	Sprememba iz kmetijskih zemljišč v stavbna zemljišča	LO17	LO07	A.razvoj naselij - območje naselja Lovrenc na Dr. polju - manjša širitev znotraj oboda naselja - sprememba se nanaša na grafični del	Gradnja stanovanjskega objekta. Povečanje stavbnega zemljišča.	S posegom zaokrožimo stavbno zemljišče do meje naselja, ki je razvidna v prostoru.