








LEGENDA:

-  OBMOČJE OPPN na kmetiji Erjavec
-  parcelne meje
-  urejene parcelne meje
-  razpršena poselitev
-  kmetijska zemljišča
-  gozdna zemljišča

 AS TEPRDM d.o.o. Savska cesta 5 1270 LITIJA	PODJETJE ZA PROJEKTIRANJE, NADZOR, INŽENIRING IN DRUGE STORITVE SAVSKA CESTA 5, 1270 LITIJA		POBUDNIK / NAROČNIK ZASEBNI INVESTITOR	
	ID. ŠT. PRI IZS	2809		
VRSTA DOKUMENTACIJE / LOKACIJA OPPNa kmetijskem zemljišču brez spremembe namenske rabe za gradnjo kmetijskih objektov na kmetiji Erjavec / Podsmreka pri Višnji Gori		NASLOV RISBE IZSEK IZ GRAFIČNEGA DELA KARTOGRAFSKEGA DELA OBČINSKEGA PROSTORSKEGA NAČRTA S PRIKAZOM LEGE PROSTORSKE UREDITVE NA ŠIRŠEM OBMOČJU		
NAZIV PRIPRAVLJAVEC PROSTORSKEGA AKTA		IME OBČINA IVANČNA GORICA		
PRIPRAVLJAVEC IZHODIŠČ, ODGOVORNI PREDSTAVNIK		AS TEPRDM d.o.o., Melita PDGLAJEN		
ODGOVORNI NAČRTOVALEC		ANA ŠTIBELJ u.d.l.a. PA PPN ZAPS 0969		
NAČRTOVALEC/SODELAVEC		TINA ŽVEGELJ		
ŠT. PROJEKTA	DATUM	MERIL0	ŠT. LISTA	
44/2022 - OSNUTEK	JANUAR 2023	1:1500	1	