

Točka 7.

k.o. Metnaj

Občina Ivančna Gorica
Municipality of Ivančna Gorica

Sokolska ulica 8, SI-1295 Ivančna Gorica, EU
T +386 0 1 7812 100, F +386 0 1 7812 120
E obc.ivancna.gorica@siol.net,
W ivančna-gorica.si

Številka: 478-0105/2019

Datum: 23.6.2022

STATUS DOKUMENTA: **PREDLOG**

PREDLOG

Zadeva: NAZIV DOKUMENTA:

Sklep o ukinitvi statusa grajenega javnega dobra na zemljišču parc. št. 1387/21 k.o. 1803 Metnaj

1. Predlog besedila sklepov občinskega sveta:

1. Občinski svet občine Ivančna Gorica sprejme:

Sklep o ukinitvi statusa grajenega javnega dobra na zemljišču parc. št. 1387/21 k.o. 1803 Metnaj

2. Predlagatelj:

Dušan Strnad, župan Občine Ivančna Gorica

3. Osebe, odgovorne za strokovno pripravo in usklajenost gradiva:

Danijela Pirman

4. Izjava, da je gradivo obravnaval pristojni odbor ali komisija Občinskega sveta

Gradivo bo obravnaval odbor za prostorsko planiranje, varstvo okolja in gospodarjenje z nepremičninami. Mnenje bo posredovano na sejo.

5. Predlog morebitnega skrajšanja poslovnih rokov za obravnavo:

6. Ocena finančnih posledic sklepov:

7. Kratak povzetek gradiva:

Glej obrazložitev k sklepu.

Župan
Dušan Strnad

Priloge:

- Sklep
- Zk izpiski
- Soglasje KS Metnaj
- Mnenje odbora za prostorsko planiranje varstvo okolja in gospodarjenje z nepremičninami
- Odločba Geodetske uprave RS, Geodetske pisarne Grosuplje, ki je predmet obravnave

Na podlagi 16. in 95. člena Statuta občine Ivančna Gorica (Uradni list RS, št. 91/2015-UPB2 in 162/21) je Občinski svet občine Ivančna Gorica na seji dne sprejel

SKLEP

o ukinitvi statusa grajenega javnega dobra na zemljišču parc. št. 1387/21 k.o. 1803 Metnaj

I.

S tem sklepom se ukine status grajenega javnega dobra na nepremičnini parc. št. 1387/21 v izmeri 86 m² s tem preneha biti zemljišče s statusom grajeno javno dobro in postane lastnina Občine Ivančna Gorica, Sokolska 8, Ivančna Gorica.

II.

Ta sklep začne veljati naslednji dan po objavi v Uradnem glasilu e-občina.

Številka: 478-0105/2019

Datum:

OBČINA IVANČNA GORICA
OBČINSKI SVET
župan, Dušan Strnad

Obrazložitev

Sklep o ukinitvi statusa grajenega javnega dobra na zemljišču parc. št. 1387/21 k.o. Metnaj

Stranka je že lastnica sosednjih parc. št. 1387/9 in parc. št. 1387/10 obe k.o. Metnaj.

V letu 2019 pa je vložila vlogo za odkup še dela parc. št. 1387/18 k.o. Metnaj, ki se je na podlagi odločbe Geodetske uprave delila in sta nastali dve novi nepremičnini od katerih je parc. št.1387/21 k.o. Metnaj predmet ukinitve statusa javnega dobra.

Krajevna skupnost Metnaj je podala pozitivno soglasje (v prilogi), Odbor za prostorsko planiranje je dne 03.07.2020 podal mnenje (v prilogi).

Strokovne službe občine naprošamo občinski svet, da v skladu z navedenim in zaradi nadaljnjih postopkov obravnava sklep o ukinitvi statusa grajenega javnega dobra.

V skladu z 16. členom statuta Občine Ivančna Gorica župan predlaga občinskemu svetu, da:

Predlog sklepa:

Občinski svet Občine Ivančna Gorica sprejme sklep o ukinitvi statusa grajenega javnega dobra na zemljišču parc. št. 1387/21 k.o. Metnaj.

Ivančna Gorica, junij 2022

Župan
Dušan Strnad



REPUBLIKA
SLOVENIJA
VRHOVNO
SODIŠČE



Informacijski sistem eZK
Redni izpis iz zemljiške knjige

čas izdelave izpisa: 23.6.2022 - 10:13:15

Nepremičnina

tip nepremičnine: 1 - zemljiška parcela
vir ID znaka: 1 - zemljiški kataster
ID znak: parcela 1803 1387/21
katastrska občina 1803 METNAJ **parcela** 1387/21 (ID 7261320)

Plombe:

Z nepremičnino ni povezana nobena zemljiškoknjižna zadeva, o kateri še ni pravnomočno odločeno.

Osnovni pravni položaj nepremičnine:

ID osnovnega položaja: 22525185
vrsta osnovnega položaja: 101 - vknjižena lastninska pravica
delež: 1/1
imetnik:
1. matična številka: 5886244000
firma / naziv: OBČINA IVANČNA GORICA
naslov: Sokolska ulica 008, 1295 Ivančna Gorica
omejitve: Opozorilo: v primeru več omejitev z istim časom učinkovanja vpisa se vrstni red ugotovi na podlagi dodatnih opisov pri posamezni izvedeni pravici ali zaznambi.

ID omejitve	čas začetka učinkovanja	vrsta
17460297	23.09.2015 13:32:02	609 - zaznamba javnega dobra

Podrobni podatki o izvedenih pravicah in zaznabah:

ID pravice / zaznambe 17460297
čas začetka učinkovanja 23.09.2015 13:32:02
vrsta pravice / zaznambe 609 - zaznamba javnega dobra
glavna nepremičnina: katastrska občina 1781 POLICA parcela 1444 (ID 2214675)
podatki o vsebini pravice / zaznambe
organ, ki vodi postopek Občina Ivančna Gorica
opr. št. postopka št. 7113-0053/2014
dodatni opis:
Na podlagi ugotovitvene odločbe Občine Ivančna Gorica št. 7113-0053/2014 z dne 04.03.2015 se vpiše zaznamba statusa javnega dobrega lokalnega pomena.
zveza - ID osnovnega položaja: 22525185

pravice / zaznambe pri izvedeni pravici / zaznambi:
Pri izvedeni pravici / zaznambi ni vpisana nobena pravica ali pravno dejstvo



Številka: 05/19
Metnaj, 24.11.2019

Cvetka in Boris Vogrin

Metnaj 20a
1295 Ivančna Gorica

ZADEVA: SOGLASJE ZA ODKUP DELA JAVNEGA DOBREGA NA PARC.ŠT 1387/15, k.o. 1803- Metnaj

Spoštovani!

Na podlagi dopisa z dne 24.9.19, s katerim nas prosite za izdajo soglasja za odkup dela javnega dobrega, vam podajamo naslednje ugotovitve:

- Podajamo soglasje za odkup dela javnega dobrega na parc. št. 1387/15, k.o.-1803 Metnaj, na delu kjer ga želite kupiti. Na parceli ni objektov in v naravi predstavlja travnik.
- Priložena so soglasja sosednjih lastnikov zemljišč – Anica in Lado Zajec, lastnika parcele 70/3 k.o.Metnaj, ter Natalija in Martjaž Kozlevčar, lastnika parcele 1387/14 in 59/1 obe k.o.Metnaj, ki se z odkupom strinjajo.
- Z omenjenim odkupom se ne posega v območje dostopnih poti, do ostalih prebivalcev v vasi Metnaj.

Člani sveta KS Metnaj smo se na 3.redni seji sveta KS dne 13.11.19 odločili, da podamo **pozitivno** soglasje za odkup dela javnega dobrega na parc.št 1387/15, k.o. 1803 –Metnaj, ki ga želite odkupiti.

Lep pozdrav,

Predsednik Sveta KS Metnaj
Aleš Janežič



Priloge:

- Priloga 1 : Soglasje lastnikov sosednjih parcel
- Priloga 2: Geografski prikaz

Poslati:

- Cvetka in Boris Vogrin, Metnaj 20a, 1295 Ivančna Gorica

V vednost:

- Občina Ivančna Gorica, Sokolska ulica 8, 1295 Ivančna Gorica po e-pošti



Občina Ivančna Gorica
Prijetno domače

Občina Ivančna Gorica
Municipality of Ivančna Gorica

Sokolska ulica 8, SI-1295 Ivančna Gorica, EU
T +386 0 1 7812 100, F +386 0 1 7812 120
E obc.ivancna.gorica@siol.net,
W ivančna-gorica.si

Številka: 478-0105/2019-3-412

Datum: 03.07.2020

Na podlagi 27. člena Statuta Občine Ivančna Gorica (uradni list RS, št: 91/15-UPB-2) in 65.člena Poslovnika Občinskega sveta Občine Ivančna Gorica (Uradni list Rs, 91/15-UPB-1) podaja Odbor za prostorsko planiranje, varstvo okolja in gospodarjenje z nepremičninami je na vlogo stranke Vogrin Boris, Hudovernikova 6, 1000 Ljubljana in Vogrin Cvetka, Metnaj 20a, 1295 Ivančna Gorica po opravljenem terenskem ogledu sprejel naslednje

M N E N J E

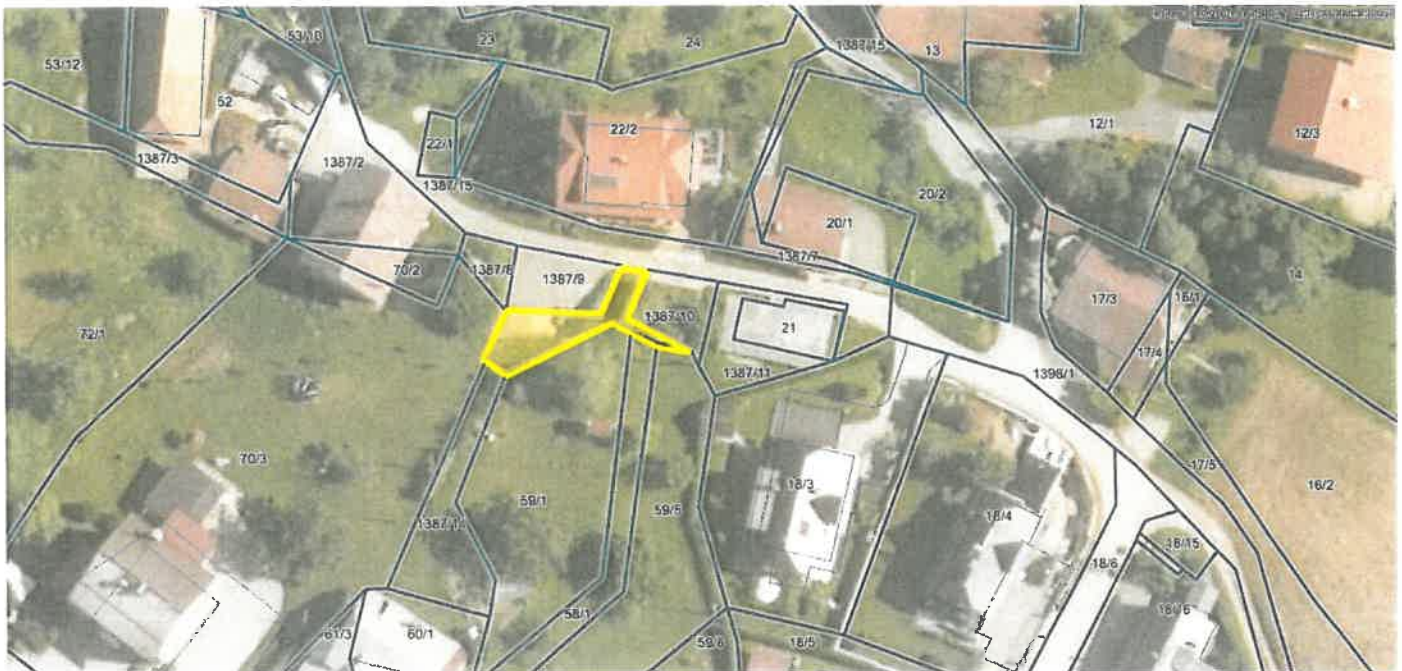
Odbor za prostorsko planiranje varstvo okolja in gospodarjenje z nepremičninami je dne 01.07.2020 opravil terenski ogled na naslovu Metnaj 20a, Ivančna Gorica, na ogledu sta bila prisotna tudi vlagatelj.

Po pregledu vloge in zadeve v naravi je odbor mnenja, da se vlogi stranke ugodi, stranki se poda soglasje za parcelacijo parc. št. 1387/15 k.o. Metnaj.

Zapisala:
Danijela Pirman

Odbor za prostorsko planiranje,
varstvo okolja in gospodarjenje z nepremičninami
predsednik Silvo Praznik

- na skici je označen del parc. št. 1387/15, k.o. Metnaj, ki bo predmet parcelacije in nadaljnjih postopkov



Grb občine



Članstva



Hirschaid
Partnerska občina





REPUBLIKA SLOVENIJA
MINISTRSTVO ZA OKOLJE IN PROSTOR
GEODETSKA UPRAVA REPUBLIKE SLOVENIJE

Območna geodetska uprava Ljubljana
Geodetska pisarna Grosuplje

Taborska cesta 1, 1290 Grosuplje

T: 01 786 61 00
E: Pisarna.Gugros@gov.si
www.gu.gov.si

OBČINA IVANČNA GORICA	
Številka zadeve:	478-0105/2019-8
PREJETO	22. 04. 2022
Vrednost:	Priloga:
Vrednost:	

K.o.: **1803 Metnaj**
IDPOS: **6154**

Številka dokumenta: **02112-98/2022-2**
Datum izdaje: **13.4.2022**

Geodetska uprava Republike Slovenije, Območna geodetska uprava Ljubljana izdaja na podlagi 30. člena Zakona o geodetski dejavnosti - ZGeoD-1 (Uradni list RS, št. 77/2010 in nasl.) na zahtevo, ki jo je vložila stranka

Občina Ivančna Gorica, Ivančna Gorica, Sokolska ulica 8, 1295 Ivančna Gorica

v postopku EVIDENTIRANJA UREJENIH DELOV MEJE, PARCELACIJE naslednjo

ODLOČBO

1. V katastrski občini 1803 Metnaj se kot urejena evidentirata dela meje parcele 1387/18 s sosednjima parcelama 1387/9, 1387/10.
2. V katastrski občini 1803 Metnaj se v postopku evidentiranja parcelacije ugotovi naslednja sprememba:

ukinjena parcela	novi parceli
1387/18	1387/20, 1387/21

3. Grafični prikaz urejenih delov meje in stanja parcel po opravljeni parcelaciji z označenimi zemljiškokatastrskimi točkami in vpisanimi parcelnimi številkami je obvezna priloga temu aktu. Urejena dela meje in nov del meje so označeni poudarjeno.

4. Stroškov postopka ni.

Obrazložitev:

V uvodu navedena stranka je (po pooblaščenju Marta Lampret s.p., Sokolska ulica 3, 1295 Ivančna Gorica) dne 21.1.2022 na Območni geodetski upravi Ljubljana vložila zahtevo za uvedbo postopka evidentiranja urejenih delov meje parcele 1387/18 s sosednjima parcelama 1387/9, 1387/10, parcelacije parcele 1387/18 v katastrski občini 1803 Metnaj.

Zahtevi je bil priložen elaborat, ki ga je, po določbah Zakona o evidentiranju nepremičnin - ZEN (Uradni list RS, št. 47/2006 in nasl.) in Pravilnika o evidentiranju podatkov v zemljiškem katastru (Uradni list RS, št. 48/2018 in nasl.), izdelal samostojna podjetnica Marta Lampret s.p., Sokolska ulica 3, 1295 Ivančna Gorica. Elaborat je potrdila pooblaščenca geodetinja Marta Lampret, inž.geod..

Navedbe glede parcel in zemljiško katastrskih točk v nadaljevanju se nanašajo na katastrsko občino 1803 Metnaj, v kolikor katastrska občina ni posebej navedena.

V skladu z določili 28. in 48. člena ZEN se postopek evidentiranja urejene meje in parcelacije uvede na zahtevo lastnika parcele. Geodetska uprava je z vpogledom v elektronsko zemljiško knjigo ugotovila, da je Občina Ivančna Gorica, ki je vložila zahtevo, lastnica parcele 1387/18.

V nadaljevanju je bilo ugotovljeno, da je bil zahtevi priložen ustrezen elaborat, katerega vsebino predpisujeta ZEN in Pravilnik o evidentiranju podatkov v zemljiškem katastru.

Iz elaborata je razvidno, da so kot stranke v postopku sodelovali:

parcele	lastniki oz. upravljavci parcel
1387/18	Občina Ivančna Gorica, Ivančna Gorica, Sokolska ulica 8, 1295 Ivančna Gorica (župan Strnad Dušan)
1387/9, 1387/10	Vogrin Boris, Ljubljana, Hudovernikova ulica 6, 1000 Ljubljana Vogrin Cvetka, Metnaj 20a, 1295 Ivančna Gorica

Geodetska uprava je z vpogledom v elektronsko zemljiško knjigo preverila in ugotovila, da so bile zgoraj navedene stranke na dan mejne obravnave v zemljiški knjigi vpisane kot lastniki parcel, katerih dela mej sta se urejala. Iz elaborata je razvidno, da jim je bila zagotovljena možnost udeležbe na mejni obravnavi.

Geodetska uprava je opravila preizkus vloge po 35. in 51. členu ZEN in ugotovila, da ni razlogov za zavrženje oz. zavrnitev.

Vse zgoraj navedene stranke so na mejni obravnavi v zapisniku št. 242-174/2021 z dne 1.12.2021 podpisale izjave o strinjanju s potekom predlaganih delov mej.

Parcelacija se je izvedla na zahtevo in pod pogoji, ki jih je navedla lastnica predmetne parcele.

Geodetska uprava je preverila, ali podatki o delih meje, novemu delu meje in parcelah omogočajo njihovo evidentiranje ter ugotovila, da je ta pogoj izpolnjen.

V skladu z 2. odstavkom 40. člena in 1. odstavkom 52. člena ZEN je geodetska uprava o zahtevi za uvedbo upravnega postopka evidentiranja urejene meje in parcelacije odločila v skrajšanem ugotovitvenem postopku.

Stroški upravnega postopka so tisti, ki so nastali v splošnem upravnem postopku ali zaradi splošnega upravnega postopka geodetski upravi, stranki ali drugemu udeležencu postopka. Če je upravni postopek uveden na zahtevo stranke, krije osebne stroške zaradi udeležbe in stroške pravnega zastopanja v tem postopku vsaka stranka sama. O stroških, ki so nastali geodetski upravi ali drugemu udeležencu postopka, pa se odloči v skladu z določili Zakona o splošnem upravnem postopku - ZUP (Uradni list RS, št. 24/2006-u.p.b. in nasl.). V upravnem postopku niso nastali stroški v smislu določil 13. člena ZEN in 113. člena ZUP, zaradi česar je odločeno, da stroškov postopka ni.

Odločba je izdana na podlagi 40. in 52. člena ZEN in 118. člena ZUP.

Po dokončnosti te odločbe bo geodetska uprava evidentirala urejena dela meje in nov del meje kot urejene dele mej v zemljiškem katastru in izdala obvestilo o površinah novih parcel.

Pouk o pravnem sredstvu:

Zoper to odločbo je dovoljena pritožba v roku 15 dni od prejema. O pritožbi odloča Ministrstvo za okolje in prostor, Ljubljana, Dunajska cesta 48, 1000 Ljubljana. Pritožbo se pošlje po pošti Območni geodetski upravi Ljubljana, Geodetska pisarna Grosuplje, Taborska cesta 1, 1290 Grosuplje. Na naslovu katerekoli organizacijske enote Geodetske uprave Republike Slovenije se lahko pritožba izroči neposredno ali pa poda pritožba tudi ustno na zapisnik. Če je pritožba poslana priporočeno po pošti, se šteje, da je prispela pravočasno, če je oddana na pošto zadnji dan pritožbenega roka. Za pritožbo je potrebno plačati upravno takso po tarifni številki 2 Zakona o upravnih taksah - ZUT (Uradni list RS, št. 106/2010-u.p.b. in nasl.) v znesku 18,10 EUR.

Taksa se lahko plača z nakazilom na račun št. SI56 0110 0100 0315 637, sklic št. 11 25526-7111002-12009822 ali v pristojni geodetski pisarni oziroma Območni geodetski upravi (v gotovini ali s plačilno/kreditno kartico Maestro, Activa, Activa Maestro, Mastercard, Visa). Če bo taksa plačana z nakazilom, je potrebno pritožbi priložiti potrdilo o plačilu upravne takse (plačilni nalog UPN, obdelan s strani banke/pošte ali izpisek razčlenitve prometa denarnih sredstev v breme računa Uprave za javna plačila RS ali banke ali spletno potrdilo o opravljenem plačilu (Klik, Abanet, SKBnet, Bankanet, ...), iz katerega sta razvidna datum in ID plačila).

Priloga: Grafični prikaz.

Postopek vodil: Alojz Trunkelj
višji svetovalec

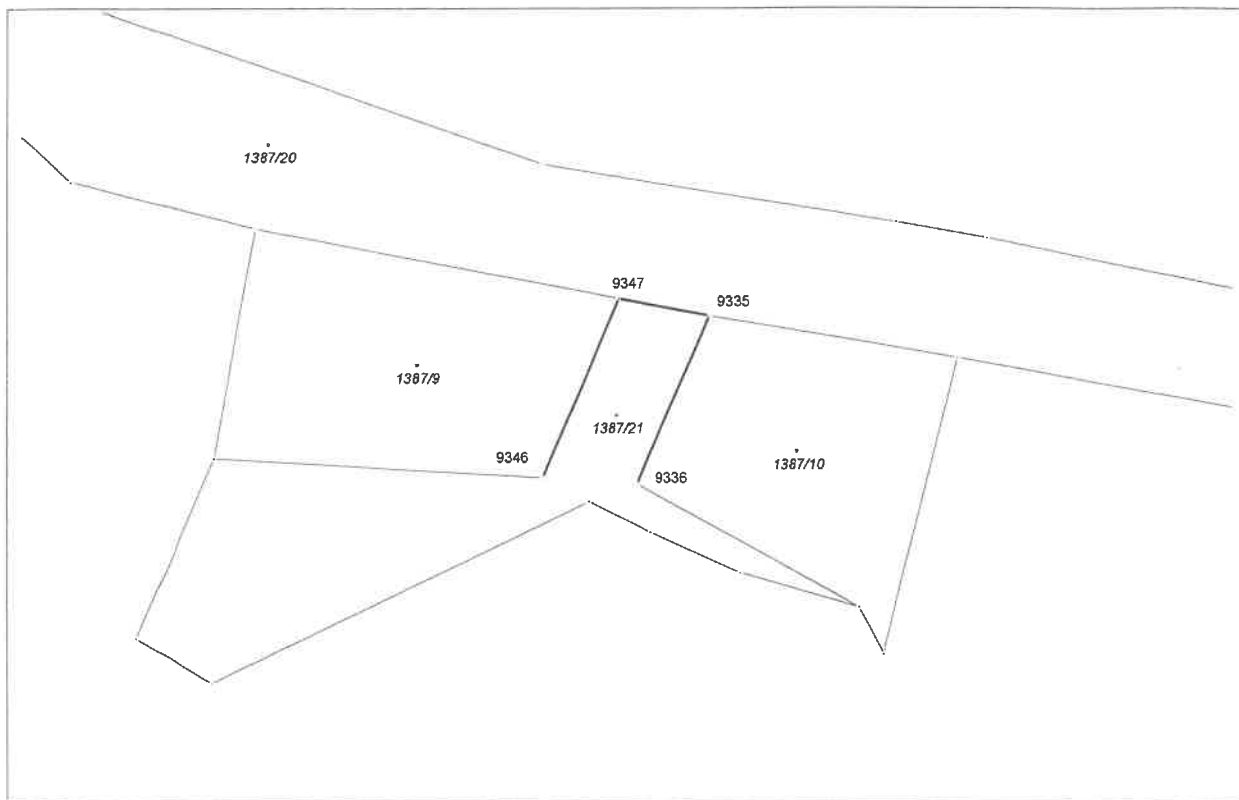


Janez Dular
vodja Oddelka za nepremičnine

Vročiti:

1. Občina Ivančna Gorica, Ivančna Gorica, Sokolska ulica 8, 1295 Ivančna Gorica - osebno
2. Vogrin Boris, Ljubljana, Hudovernikova ulica 6, 1000 Ljubljana - osebno
3. Vogrin Cvetka, Metnaj 20a, 1295 Ivančna Gorica - osebno

GRAFIČNI PRIKAZ



Točka 7.1.

k.o. Hudo

Občina Ivančna Gorica
Municipality of Ivančna Gorica

Sokolska ulica 8, SI-1295 Ivančna Gorica, EU
T +386 0 1 7812 100, F +386 0 1 7812 120
E obc.ivancna.gorica@siol.net,
W ivančna-gorica.si

Številka: 478-0069/2018
Datum: 23.6.2022

STATUS DOKUMENTA: **PREDLOG**

PREDLOG

Zadeva: NAZIV DOKUMENTA:

Sklep o ukinitvi statusa grajenega javnega dobra na zemljišču parc. št. 356/3 k.o. 1816 Hudo

1. Predlog besedila sklepov občinskega sveta:

1. Občinski svet občine Ivančna Gorica sprejme:

Sklep o ukinitvi statusa grajenega javnega dobra na zemljišču parc. št. 356/3 k.o. 1816 Hudo

2. Predlagatelj:

Dušan Strnad, župan Občine Ivančna Gorica

3. Osebe, odgovorne za strokovno pripravo in usklajenost gradiva:

Danijela Pirman

4. Izjava, da je gradivo obravnaval pristojni odbor ali komisija Občinskega sveta

Gradivo bo obravnaval odbor za prostorsko planiranje, varstvo okolja in gospodarjenje z nepremičninami. Mnenje bo posredovano na sejo.

5. Predlog morebitnega skrajšanja poslovnih rokov za obravnavo:

6. Ocena finančnih posledic sklepov:

7. Kratek povzetek gradiva:

Glej obrazložitev k sklepu.

Župan
Dušan Strnad

Priloge:

- Sklep
- Soglasje KS Ivančna Gorica
- Mnenje odbora za prostorsko planiranje varstvo okolja in gospodarjenje z nepremičninami
- Odločba Geodetske uprave RS, Geodetske pisarne Grosuplje, ki je predmet obravnave

Na podlagi 16. in 95. člena Statuta občine Ivančna Gorica (Uradni list RS, št. 91/2015-UPB2 in 162/21) je Občinski svet občine Ivančna Gorica na seji dne sprejel

SKLEP

o ukinitvi statusa grajenega javnega dobra na zemljišču parc. št. 356/3 k.o. 1816 Hudo

I.

S tem sklepom se ukine status grajenega javnega dobra na nepremičnini parc. št. 356/3 v izmeri 264 m² s tem preneha biti zemljišče s statusom grajeno javno dobro in postane lastnina Občine Ivančna Gorica, Sokolska 8, Ivančna Gorica.

II.

Ta sklep začne veljati naslednji dan po objavi v Uradnem glasilu e-občina.

Številka: 478-0069/2018

Datum:

OBČINA IVANČNA GORICA
OBČINSKI SVET
župan, Dušan Strnad

Obrazložitev

Sklep o ukinitvi statusa grajenega javnega dobra na zemljišču parc. št. 356/3 k.o. Hudo

Stranka, ki je podala vlogo za odkup dela javnega dobra parc. št. 356/1 k.o. Hudo je lastnica parc. št. 30, k.o. Hudo, ki predstavlja v naravi stanovanjski objekt.

Lastniki stanovanjskega objekta že dalj časa uporabljajo del parc. št. 356/1 k.o. Hudo, zato so v letu 2018 vložili vlogo za odkup.

Krajevna skupnost Ivančna Gorica je podala pozitivno soglasje, (v prilogi) Odbor za prostorsko planiranje je dne 03.07.2020 podal pozitivno mnenje (v prilogi).

Strokovne službe občine naprošamo občinski svet, da v skladu z navedenim in zaradi nadaljnjih postopkov obravnava sklep o ukinitvi statusa grajenega javnega dobra.

V skladu z 16. členom statuta Občine Ivančna Gorica župan predlaga občinskemu svetu, da:

Predlog sklepa:

Občinski svet Občine Ivančna Gorica sprejme sklep o ukinitvi statusa grajenega javnega dobra na zemljišču parc. št. 356/3 k.o. Hudo.

Ivančna Gorica, junij 2022

Župan
Dušan Strnad

Krajevna skupnost Ivančna Gorica
Sokolska ulica 8
1295 IVANČNA GORICA

OBČINA IVANČNA GORICA		
Številka zadeve: 478-0069/2018-4		
PREJETO	24-07-2019	Sig. znak: 412
V vednost:	Priloge:	
Vrednost:		

OBČINA IVANČNA GORICA
Sokolska ulica 8
1295 IVANČNA GORICA

Številka: 63 /2019

Datum: 24.07.2019

ZADEVA: Soglasje k ukinitvi javnega dobrega dela parc. št.356/1 k.o. Hudo

Krajevne skupnosti Ivančna Gorica daje mnenje na zahtevo Občine Ivančna Gorica št.478/0069/2018-2-412 z dne 24.06.2019 na vlogo stranke Amalije Šrtubelj in podaja pozitivno soglasje za ukinitve dela parc. št. 356/1, k.o. Malo Hudo, ki ima status javno dobro. Vlagateljica Amalija Šrtubelj omenjeno parcelo uporablja že vrsto let.

Krajevna skupnost Ivančna Gorica podaja soglasje za ukinitve dela parc. št. 356/1, k.o. Hudo, ki ima status javno dobro z predhodnim pozitivnim mnenjem Odbora za prostorsko planiranje, varstvo okolja in gospodarjanja z nepremičnimi.

Predsednik KS Ivančna Gorica:

Anton Kralj





Občina Ivančna Gorica
Prijetno domače

Občina Ivančna Gorica
Municipality of Ivančna Gorica

Sokolska ulica 8, SI-1295 Ivančna Gorica,
EU
T +386 0 1 7812 100, F +386 0 1 7812
120

E obc.ivancna.gorica@siol.net,
W ivancna-gorica.si

Datum: 03.07.2020

Številka: 478-0069/2018-5-412

Na podlagi 27. člena Statuta Občine Ivančna Gorica (uradni list RS, št: 91/15-UPB-2) in 65.člena Poslovnika Občinskega sveta Občine Ivančna Gorica (Uradni list RS, 91/15-UPB-1) podaja Odbor za prostorsko planiranje, varstvo okolja in gospodarjenje z nepremičninami je na vlogo stranke Amalije Štrubelj, Malo Hudo 16, 1295 Ivančna Gorica, po opravljenem terenskem ogledu sprejel naslednje

M N E N J E

Odbor za prostorsko planiranje varstvo okolja in gospodarjenje z nepremičninami je dne 01.07.2020 opravil terenski ogled na naslovu Malo Hudo 16, na ogledu je bila prisotna tudi vlagateljica. KS Ivančna Gorica je soglasje za odkup dela parc. št. 356/1 k.o. Hudo podala julija 2019.

Lastnica objektov na parc. št. 30 k.o. Hudo - Amalija Štrubelj, pove, da že več desetletij uporablja del parcele št. 356/1 k.o. Hudo kot urejen vrt okrog stanovanjske hiše, na parceli stoji tudi sakralni objekt – kapelica, ki so jo postavili vaščani in jo ureja ga. Štrubelj.

Po ogledu je odbor podal naslednje mnenje, da se stranki poda soglasje za parcelacijo parc. št. 356/1 k.o. Hudo, ki je javno dobro v upravljanju Občine Ivančna Gorica.

Geodetskih meritev se udeleži poleg predstavnika občine za cestno infrastrukturo še predsednik odbora Silvo Praznik in predstavnik KS, ki zastopa naselje Malo Hudo.

Zapisała:

Danijela Pirman

Odbor za prostorsko planiranje,
varstvo okolja in gospodarjenje z
nepremičninami
predsednik Silvo Praznik

Grb občine



Članstva



Hirschaid
Partnerska občina





REPUBLIKA SLOVENIJA
MINISTRSTVO ZA OKOLJE IN PROSTOR

GEODETSKA UPRAVA REPUBLIKE SLOVENIJE

Območna geodetska uprava Ljubljana
Geodetska pisarna Grosuplje

Taborska cesta 1, 1290 Grosuplje

T: 01 786 61 00

E: Pisarna.Gugros@gov.si

www.gu.gov.si

OBČINA IVANČNA GORICA

Številka zadeve: 113-0107/2021-3		
PREJETO	10. 06. 2022	Sig. znak: 412
Vrednost:		
Vrednost:		

K.o.: 1816 Hudo
IDPOS: 6166

Številka dokumenta: 02112-427/2022-2
Datum izdaje: 03.06.2022

Geodetska uprava Republike Slovenije, Območna geodetska uprava Ljubljana izdaja na podlagi 30. člena Zakona o geodetski dejavnosti - ZGeoD-1 (Uradni list RS, št. 77/2010 in nasl.) na zahtevo, ki jo je vložila stranka

Občina Ivančna Gorica, Ivančna Gorica, Sokolska ulica 8, 1295 Ivančna Gorica

v postopku EVIDENTIRANJA UREJENE MEJE, IZRAVNANEGA DELA MEJE IN PARCELACIJE naslednjo

ODLOČBO

1. V katastrski občini 1816 Hudo se kot urejena evidentirata dela meje parcele 356/1 s sosednjima parcelama 35, 30.
2. V katastrski občini 1816 Hudo se evidentira izravnani del meje parcele 356/1 s sosednjo parcelo 35.
3. V katastrski občini 1816 Hudo se v postopku evidentiranja parcelacije ugotovijo naslednje spremembe:

ukinjene parcele	nove parcele
356/1	356/2, 356/3

4. Grafični prikaz urejene meje in izravnane dela meje in stanja parcel po opravljeni parcelaciji z označenimi zemljiškokatastrskimi točkami in vpisanimi parcelnimi številkami je obvezna priloga temu aktu.
5. Stroškov postopka ni.

Obrazložitev:

V uvodu navedena stranka je (po pooblaščenca Marta Lampret s.p.) dne 1.4.2022 na Območni geodetski upravi Ljubljana vložila zahtevo za uvedbo postopka evidentiranja urejenega dela meje parcele 356/1 s sosednjima parcelama 35, 30, izravnane dela meje parcele 356/1 s sosednjo parcelo 35 in parcelacije parcele 356/1 v katastrski občini 1816 Hudo.

Zahtevi je bil priložen elaborat, ki ga je, po določbah Zakona o evidentiranju nepremičnin - ZEN (Uradni list RS, št. 47/2006 in nasl.) in Pravilnika o evidentiranju podatkov v zemljiškem katastru (Uradni list RS, št. 48/2018 in nasl.), izdelalo geodetsko podjetje Marta Lampret s.p., Sokolska ulica 3, 1295 Ivančna Gorica. Elaborat je potrdil pooblaščen geodet Marta Lampret, inž.geod..

Navedbe glede parcel in zemljiško katastrskih točk v nadaljevanju se nanašajo na katastrsko občino 1816 Hudo, v kolikor katastrska občina ni posebej navedena.

V skladu z določili 28., 61. in 48. člena ZEN se postopek evidentiranja urejene meje, izravnanege dela meje in parcelacije uvede na zahtevo lastnika parcele. Geodetska uprava je z vpogledom v elektronsko zemljiško knjigo ugotovila, da je Občina Ivančna Gorica, ki je vložila zahtevo, lastnik parcele 356/1.

V nadaljevanju je bilo ugotovljeno, da je bil zahtevi priložen ustrezen elaborat, katerega vsebino predpisujeta ZEN in Pravilnik o evidentiranju podatkov v zemljiškem katastru.

Iz elaborata je razvidno, da so kot stranke v postopku sodelovali:

parcele	lastniki oz. upravljavci parcel
35	Štrubelj Miran, Malo Hudo 18, 1295 Ivančna Gorica
30	Štrubelj Amalija, Malo Hudo 16, 1295 Ivančna Gorica Štrubelj Karmen, Malo Hudo 16, 1295 Ivančna Gorica Štrubelj Mateja, Malo Hudo 16, 1295 Ivančna Gorica
356/1	Občina Ivančna Gorica, Ivančna Gorica, Sokolska ulica 8, 1295 Ivančna Gorica

Geodetska uprava je z vpogledom v elektronsko zemljiško knjigo preverila in ugotovila, da so bile zgoraj navedene stranke na dan mejne obravnave vpisane kot lastniki parcele, katere meja se je urejala, in katere del meje se je izravnaval, in lastniki sosednjih parcel v zemljiški knjigi. Iz elaborata je razvidno, da jim je bila zagotovljena možnost udeležbe na mejni obravnavi.

Geodetska uprava je opravila preizkus vloge po 35., 61. in 51. členu ZEN in ugotovila, da ni razlogov za zavrženje oz. zavrnitev.

Vse zgoraj navedene stranke so na mejni obravnavi v zapisniku podpisale izjavo o strinjanju s potekom predlagane meje.

Iz elaborata je razvidno, da se površin parcel 356/1, 35 pri izravnavi ne spremenita. Prav tako je iz zapisnika mejne obravnave razvidno, da so se vsi lastniki, katerih parcele se izravnavajo in lastniki sosednjih parcel mejne obravnave udeležili in v zapisniku mejne obravnave podpisali izjavo o strinjanju s potekom izravnane meje, s čimer so izpolnjeni pogoji za evidentiranje izravnanege dela meje v zemljiškem katastru.

Parcelacija se je izvedla na zahtevo in pod pogoji, ki jih je navedel lastnik predmetne parcele.

Geodetska uprava je preverila, ali podatki o mejah, novih delih mej in parcelah omogočajo njeno evidentiranje ter ugotovila, da je ta pogoj izpolnjen.

V skladu z 2. odstavkom 40. člena, 3. odstavkom 61. člena in 1. odstavkom 52. člena ZEN je geodetska uprava o zahtevi za uvedbo upravnega postopka evidentiranja urejene meje, izravnanege dela meje in parcelacije odločila v skrajšanem ugotovitvenem postopku.

Stroški upravnega postopka so tisti, ki so nastali v splošnem upravnem postopku ali zaradi splošnega upravnega postopka geodetski upravi, stranki ali drugemu udeležencu postopka. Če je upravni postopek uveden na zahtevo stranke, krije osebne stroške zaradi udeležbe in stroške pravnega zastopanja v tem postopku vsaka stranka sama. O stroških, ki so nastali geodetski upravi ali drugemu udeležencu postopka, pa se odloči v skladu z določili Zakona o splošnem upravnem postopku - ZUP (Uradni list RS, št. 24/2006-u.p.b. in nasl.). V upravnem postopku niso nastali stroški v smislu določil 13. člena ZEN in 113. člena ZUP, zaradi česar je odločeno, da stroškov postopka ni.

Odločba je izdana na podlagi 40., 61. in 52. člena ZEN in 118. člena ZUP.

Po dokončnosti te odločbe bo geodetska uprava evidentirala urejeno mejo, izravnal del meje in nov del meje kot urejen del meje v zemljiškem katastru in izdala obvestilo o površinah parcel, ki imajo mejo urejeno, parcel po izravnavi, če so površine spremenjene in novih parcel.

Pouk o pravnem sredstvu:

Zoper to odločbo je dovoljena pritožba v roku 15 dni od prejema. O pritožbi odloča Ministrstvo za okolje in prostor, Ljubljana, Dunajska cesta 48, 1000 Ljubljana. Pritožbo se pošlje po pošti Območni geodetski upravi Ljubljana, Geodetska pisarna Grosuplje, Taborska cesta 1, 1290 Grosuplje. Na naslovu katerekoli organizacijske enote Geodetske uprave Republike Slovenije se lahko pritožba izroči neposredno ali pa poda pritožba tudi ustno na zapisnik. Če je pritožba poslana priporočeno po pošti, se šteje, da je prispela pravočasno, če je oddana na pošto zadnji dan pritožbenega roka. Za pritožbo je potrebno plačati upravno takso po tarifni številki 2 Zakona o upravnih taksah - ZUT (Uradni list RS, št. 106/2010-u.p.b. in nasl.) v znesku 18,10 EUR.

Taksa se lahko plača z nakazilom na račun št. SI56 0110 0100 0315 637, sklic št. 11 25526-7111002-12042722 ali v pristojni geodetski pisarni oziroma Območni geodetski upravi (v gotovini ali s plačilno/kreditno kartico Maestro, Activa, Activa Maestro, Mastercard, Visa). Če bo taksa plačana z nakazilom, je potrebno pritožbi priložiti potrdilo o plačilu upravne takse (plačilni nalog UPN, obdelan s strani banke/pošte ali izpisek razčlenitve prometa denarnih sredstev v breme računa Uprave za javna plačila RS ali banke ali spletno potrdilo o opravljenem plačilu (Klik, Abanet, SKBnet, Bankanet, ...), iz katerega sta razvidna datum in ID plačila).

Priloga: Grafični prikaz.

Postopek vodil:




Janez Dular
vodja Oddelka za nepremičnine

Vročiti:

1. Občina Ivančna Gorica, Ivančna Gorica, Sokolska ulica 8, 1295 Ivančna Gorica - osebno
2. Štrubelj Amalija, Malo Hudo 16, 1295 Ivančna Gorica - osebno
3. Štrubelj Karmen, Malo Hudo 16, 1295 Ivančna Gorica - osebno
4. Štrubelj Mateja, Malo Hudo 16, 1295 Ivančna Gorica - osebno
5. Štrubelj Miran, Malo Hudo 18, 1295 Ivančna Gorica - osebno

Točka 7.2.

k.o. Veliko Globoko

Občina Ivančna Gorica
Municipality of Ivančna Gorica

Sokolska ulica 8, SI-1295 Ivančna Gorica, EU
T +386 0 1 7812 100, F +386 0 1 7812 120
E obc.ivancna.gorica@siol.net,
W ivancna-gorica.si

Številka: 478-0048/2021

Številka: 478-0102/2020

Datum: 23.6.2022

STATUS DOKUMENTA: PREDLOG

PREDLOG

Zadeva: **NAZIV DOKUMENTA:**

Sklep o ukinitvi statusa grajenega javnega dobra na zemljiščih parc. št. 2121/2, 2121/3 in 2121/4 vse k.o. 1829 Veliko Globoko

1. Predlog besedila sklepov občinskega sveta:

1. Občinski svet občine Ivančna Gorica sprejme:

Sklep o ukinitvi statusa grajenega javnega dobra na zemljiščih parc. št. 2121/2, 2121/3 in 2121/4 vse k.o. 1829 Veliko Globoko

2. Predlagatelj:

Dušan Strnad, župan Občine Ivančna Gorica

3. Osebe, odgovorne za strokovno pripravo in usklajenost gradiva:

Danijela Pirman

4. Izjava, da je gradivo obravnaval pristojni odbor ali komisija Občinskega sveta

Gradivo bo obravnaval odbor za prostorsko planiranje, varstvo okolja in gospodarjenje z nepremičninami. Mnenje bo posredovano na sejo.

5. Predlog morebitnega skrajšanja poslovniških rokov za obravnavo:

6. Ocena finančnih posledic sklepov:

7. Kratek povzetek gradiva:

Glej obrazložitev k sklepu.

Župan
Dušan Strnad

Priloge:

- Sklep
- Soglasje KS Zagradec
- Mnenje odbora za prostorsko planiranje varstvo okolja in gospodarjenje z nepremičninami
- Odločba Geodetske uprave RS, Geodetske pisarne Grosuplje, ki je predmet obravnave

Na podlagi 16. in 95. člena Statuta občine Ivančna Gorica (Uradni list RS, št. 91/2015-UPB2 in 162/21) je Občinski svet občine Ivančna Gorica na seji dne sprejel

SKLEP

o ukinitvi statusa grajenega javnega dobra na zemljiščih parc. št. 2121/2, 2121/3 in 2121/4 vse k.o. 1829 Veliko Globoko

I.

S tem sklepom se ukine status grajenega javnega dobra na nepremičninah

parc. št. 2121/2 v izmeri 4 m²

parc. št. 2121/3 v izmeri 114 m²

parc. št. 2121/4 v izmeri 244 m² s tem prenehajo biti zemljišča s statusom grajeno javno dobro in postanejo lastnina Občine Ivančna Gorica, Sokolska 8, Ivančna Gorica.

II.

Ta sklep začne veljati naslednji dan po objavi v Uradnem glasilu e-občina.

Številka: 478-0048/2021

Številka: 478-0102/2020

Datum:

župan, Dušan Strnad

Obrazložitev

Sklep o ukinitvi statusa grajenega javnega dobra na zemljiščih parc. št. 2121/2, 2121/3 in 2121/4 vse k.o. 1829 Veliko Globoko

Stranki, ki sta podali vlogo za odkup dela javnega dobra parc. št. 2121 k.o. Veliko Globoko sta lastnici sosednjih parcel 240 in 368/5 vse k.o. Veliko Globoko.

Stranki sta na občino podali vlogo za odkup dela parc. št. 2121 k.o. Veliko Globoko ker že dalj časa uporabljata dele javnega dobra, ki v naravi predstavlja zelene površine.

Krajevna skupnost Zagradec je podala pozitivno soglasje, (v prilogi) Odbor za prostorsko planiranje je dne 20.10.2021 podal pozitivno mnenje (v prilogi).

Strokovne službe občine naprošamo občinski svet, da v skladu z navedenim in zaradi nadaljnjih postopkov obravnava sklep o ukinitvi statusa grajenega javnega dobra.

V skladu z 16. členom statuta Občine Ivančna Gorica župan predlaga občinskemu svetu, da:

Predlog sklepa:

Občinski svet Občine Ivančna Gorica sprejme sklep o ukinitvi statusa grajenega javnega dobra na zemljiščih parc. št. 2121/2, 2121/3 in 2121/4 vse k.o. 1829 Veliko Globoko.

Ivančna Gorica, junij 2022

Župan
Dušan Strnad

Zagradec, 08.04.2021

Na svet KS Zagradec sta prispeli vlogi krajanov g. Perko Anton, Veliko Globoko 20 a in pa krajanke ga. Blatnik Ljubice, Veliko Globoko 25 za odkup dela zemljišča ki je v lasti občine Iv.Gorica.

Člani KS v sestavi Košak Janez-Tolčane, Žgajnar Janez-Gabrovka, Erjavec Primož-Kitni vrh, Gartner Biljana-Marinča vas, smo si situacijo v prisotnosti prosilcev ogledali.

Prosilca sta si tudi najbližja soseda.

O ogledu so bili obveščeni tudi ostali člani sveta KS, ki so se soglasno strinjali s prodajo dela zemljišča, zato se izdala 2 sklepa, in sicer

1. SKLEP


1. **PERKO ANTONU**, Veliko Globoko 20a, Zagradec, se odobri odkup dela zemljišča, parc.št. 2121.
2. Smiselno bi bilo, da se ga menja za del njegovega zemljišča, kjer bo potekala trasa kolesarske poti.
3. Geodetsko odmero naroči prosilec, ki nosi celoten strošek postopka.
4. Del zemljišča parc. št. 2121 mora biti širok 5 m in ostane v lasti občine, saj tam poteka javni vodovod in ni predmet predlagane prodaje.

2. SKLEP

1. **BLATNIK LJUBICI**, Veliko Globoko 25, Zagradec, se odobri odkup dela zemljišča, parc.št. 2121, vendar mora biti ob odmeri upoštevan odmik zaradi eventuelne širitve ceste v bodočnosti. Odmik od ceste, parc.št. 2119 mora biti vsaj 2m.
2. Prosilec mora odstraniti starejše drevo, ki predstavlja nevarnost za udeležence v prometu.
3. Geodetsko odmero naroči prosilec, ki nosi celoten strošek postopka.
4. Predlagamo, da se soseda dogovorita za istega geodeta.

Prosilca oddata vlogo za odkup dela zemljišč na Občino Ivančna Gorica skupaj s tem sklepom.

KS Zagradec, preds. B.Gartner





Občina Ivančna Gorica
Prijetno domače

Občina Ivančna Gorica
Municipality of Ivančna Gorica

Sokolska ulica 8, SI-1295 Ivančna Gorica, EU
T +386 0 1 7812 100, F +386 0 1 7812 120
E obc.ivancna.gorica@siol.net,
W ivancna-gorica.si

Številka: 478-0048/2021-2-412 in zadeva: 478-102/2021
Datum: 20.10.2021

Na podlagi 27. člena Statuta Občine Ivančna Gorica (uradni list RS, št: 91/15-UPB-2) in 65.člena Poslovnika Občinskega sveta Občine Ivančna Gorica (Uradni list Rs, 91/15-UPB-1) podaja Odbor za prostorsko planiranje, varstvo okolja in gospodarjenje z nepremičninami je na vlogo strank Ljubice Blatnik, Veliko Globoko 25. 1303 Zagradec in Anton Perko, Veliko Globoko 20A, Zagradec po opravljenem terenskem ogledu sprejel naslednje

M N E N J E

Odbor za prostorsko planiranje varstvo okolja in gospodarjenje z nepremičninami je dne 20.10.2021 opravil terenski ogled na naslovu Veliko Globoko 25 in Veliko Globoko 20A, Zagradec.

Po pregledu vloge in zadeve v naravi je odbor mnenja, da se vlogam strank ugodi, stranki Perko in Blatnik se poda soglasje za parcelacijo parc. št. 2121, k.o. Veliko Globoko v skladu s skico, ki je bila potrjena s strani KS Zagradec in terenskim ogledom na katerem sta bili prisotni tudi zainteresirani stranki za odkup. Parcelacije se udeleži predstavnik občine in predsednica KS Zagradec Biljana Gartner.

Zapisala:
Danijela Pirman

Odbor za prostorsko planiranje,
varstvo okolja in gospodarjenje z nepremičninami
predsednik Silvo Pražnik

priloga:

- v prilogi je skica z označenim delom parc. št. 2121, k.o. Veliko Globoko, ki bo predmet parcelacije in nadaljnjih postopkov





REPUBLIKA SLOVENIJA
MINISTRSTVO ZA OKOLJE IN PROSTOR
GEODETSKA UPRAVA REPUBLIKE SLOVENIJE

Območna geodetska uprava Ljubljana
Geodetska pisarna Grosuplje

Taborska cesta 1, 1290 Grosuplje

T: 01 786 61 00

E: Pisarna.Gugros@gov.si

www.gu.gov.si

Številka dokumenta: 7113-0027/2022-3	Priloge: 07.06.2022	Številka: 412
Vredn.: _____	Vredn.: _____	

K.o.: 1829 Veliko Globoko
IDPOS: 6224

Številka dokumenta: 02112-421/2022-2
Datum izdaje: 02.06.2022

Geodetska uprava Republike Slovenije, Območna geodetska uprava Ljubljana izdaja na podlagi 30. člena Zakona o geodetski dejavnosti - ZGeoD-1 (Uradni list RS, št. 77/2010 in nasl.) na zahtevo, ki jo je vložila stranka

Občina Ivančna Gorica, Ivančna Gorica, Sokolska ulica 8, 1295 Ivančna Gorica

v postopku EVIDENTIRANJA UREJENE MEJE, IZRAVNANEGA DELA MEJE IN PARCELACIJE naslednjo

ODLOČBO

- V katastrski občini 1829 Veliko Globoko se kot urejen evidentira del meje parcele 2121 s sosednjimi parcelami 31 (dotikališče), 46/1, 239, 240, 268/6 in 2119.
- V katastrski občini 1829 Veliko Globoko se evidentira izravnani del meje parcele 2121 s sosednjo parcelo 268/6.
- V katastrski občini 1829 Veliko Globoko se v postopku evidentiranja parcelacije ugotovijo naslednje spremembe:

ukinjene parcele	nove parcele
2121	2121/1, 2121/2, 2121/3, 2121/4

4. Grafični prikaz urejene meje in izravnane dela meje in stanja parcel po opravljeni parcelaciji z označenimi zemljiškokatastrskimi točkami in vpisanimi parcelnimi številkami je obvezna priloga temu aktu.

5. Stroškov postopka ni.

Obrazložitev:

V uvodu navedena stranka je (po pooblaščenju Marta Lampret s.p.) dne 1.4.2022 na Območni geodetski upravi Ljubljana vložila zahtevo za uvedbo postopka evidentiranja urejenega dela meje parcele 2121 s sosednjimi parcelami 31 (dotikališče), 46/1, 239, 240, 268/6, 2119, , izravnane dela meje parcele 2121 s sosednjo parcelo 268/6 in parcelacije parcele 2121 v katastrski občini 1829 Veliko Globoko.

Zahtevi je bil priložen elaborat, ki ga je, po določbah Zakona o evidentiranju nepremičnin - ZEN (Uradni list RS, št. 47/2006 in nasl.) in Pravilnika o evidentiranju podatkov v zemljiškem katastru (Uradni list RS, št. 48/2018 in nasl.), izdelal samostojni podjetnik Marta Lampret s.p., Sokolska ulica 3, 1295 Ivančna Gorica. Elaborat je potrdil pooblaščen geodet Marta Lampret, inž.geod..

Navedbe glede parcel in zemljiško katastrskih točk v nadaljevanju se nanašajo na katastrsko občino 1829 Veliko Globoko, v kolikor katastrska občina ni posebej navedena.

V skladu z določili 28., 61. in 48. člena ZEN se postopek evidentiranja urejene meje, izravnane dela meje in parcelacije uvede na zahtevo lastnika parcele. Geodetska uprava je z vpogledom v elektronsko zemljiško knjigo ugotovila, da je Občina Ivančna Gorica, ki je vložila zahtevo, lastnik parcele 2119, 2121.

V nadaljevanju je bilo ugotovljeno, da je bil zahtevi priložen ustrezen elaborat, katerega vsebino predpisujeta ZEN in Pravilnik o evidentiranju podatkov v zemljiškem katastru.

Iz elaborata je razvidno, da so kot stranke v postopku sodelovali:

parcele	lastniki oz. upravljavci parcel
46/1, 239, 268/6	Perko Anton, Veliko Globoko 20, 1303 Zagradec
2119, 2121	Občina Ivančna Gorica, Ivančna Gorica, Sokolska ulica 8, 1295 Ivančna Gorica
240	Blatnik Ljubica, Veliko Globoko 25, 1303 Zagradec Zaletelj Urška, Veliko Globoko 25, 1303 Zagradec
31	Maver Darinka, Veliko Globoko 21, 1303 Zagradec Maver Franc, Veliko Globoko 21, 1303 Zagradec

Geodetska uprava je z vpogledom v elektronsko zemljiško knjigo preverila in ugotovila, da so bile zgoraj navedene stranke na dan mejne obravnave vpisane kot lastniki parcele, katere meja se je urejala, in katere del meje se je izravnaval, in lastniki sosednjih parcel v zemljiški knjigi. Iz elaborata je razvidno, da jim je bila zagotovljena možnost udeležbe na mejni obravnavi.

Geodetska uprava je opravila preizkus vloge po 35., 61. in 51. členu ZEN in ugotovila, da ni razlogov za zavrženje oz. zavrnitev.

Vse zgoraj navedene stranke so na mejni obravnavi v zapisniku št. 242-45/2022 z dne 18.3.2022 podpisale izjavo o strinjanju s potekom predlagane meje.

Iz elaborata je razvidno, da se površini parcel pri izravnavi ne spremenita. Prav tako je iz zapisnika mejne obravnave razvidno, da so se vsi lastniki, katerih parcele se izravnavajo in lastniki sosednjih parcel mejne obravnave udeležili in v zapisniku mejne obravnave podpisali izjavo o strinjanju s potekom izravnane meje, s čimer so izpolnjeni pogoji za evidentiranje izravnane dela meje v zemljiškem katastru.

Parcelacija se je izvedla na zahtevo in pod pogoji, ki jih je navedel lastnik predmetne parcele.

Geodetska uprava je preverila, ali podatki o mejah, novih delih mej in parcelah omogočajo njeno evidentiranje ter ugotovila, da je ta pogoj izpolnjen.

V skladu z 2. odstavkom 40. člena, 3. odstavkom 61. člena in 1. odstavkom 52. člena ZEN-je geodetska uprava o zahtevi za uvedbo upravnega postopka evidentiranja urejene meje, izravnane dela meje in parcelacije odločila v skrajšanem ugotovitvenem postopku.

Stroški upravnega postopka so tisti, ki so nastali v splošnem upravnem postopku ali zaradi splošnega upravnega postopka geodetski upravi, stranki ali drugemu udeležencu postopka. Če je upravni postopek uveden na zahtevo stranke, krije osebne stroške zaradi udeležbe in stroške pravnega zastopanja v tem postopku vsaka stranka sama. O stroških, ki so nastali geodetski upravi ali drugemu udeležencu postopka, pa se odloči v skladu z določili Zakona o splošnem upravnem postopku - ZUP (Uradni list RS, št. 24/2006-u.p.b. in nasl.). V upravnem postopku niso nastali stroški v smislu določil 13. člena ZEN in 113. člena ZUP, zaradi česar je odločeno, da stroškov postopka ni.

Odločba je izdana na podlagi 40., 61. in 52. člena ZEN in 118. člena ZUP.

Po dokončnosti te odločbe bo geodetska uprava evidentirala urejeno mejo, izravnal del meje in nov del meje kot urejen del meje v zemljiškem katastru in izdala obvestilo o površinah parcel, ki imajo mejo urejeno, parcel po izravnavi, če so površine spremenjene in novih parcel.

Pouk o pravnem sredstvu:

Zoper to odločbo je dovoljena pritožba v roku 15 dni od prejema. O pritožbi odloča Ministrstvo za okolje in prostor, Ljubljana, Dunajska cesta 48, 1000 Ljubljana. Pritožbo se pošlje po pošti Območni geodetski upravi Ljubljana, Geodetska pisarna Grosuplje, Taborska cesta 1, 1290 Grosuplje. Na naslovu katerekoli organizacijske enote Geodetske uprave Republike Slovenije se lahko pritožba izroči neposredno ali pa poda pritožba tudi ustno na zapisnik. Če je pritožba poslana priporočeno po pošti, se šteje, da je prispela pravočasno, če je oddana na pošto zadnji dan pritožbenega roka. Za pritožbo je potrebno plačati upravno takso po tarifni številki 2 Zakona o upravnih taksah - ZUT (Uradni list RS, št. 106/2010-u.p.b. in nasl.) v znesku 18,10 EUR.

Taksa se lahko plača z nakazilom na račun št. SI56 0110 0100 0315 637, sklic št. 11 25526-7111002-12042122 ali v pristojni geodetski pisarni oziroma Območni geodetski upravi (v gotovini ali s plačilno/kreditno kartico Maestro, Activa, Activa Maestro, Mastercard, Visa). Če bo taksa plačana z nakazilom, je potrebno pritožbi priložiti potrdilo o plačilu upravne takse (plačilni nalog UPN, obdelan s strani banke/pošte ali izpisek razčlenitve prometa denarnih sredstev v breme računa Uprave za javna plačila RS ali banke ali spletno potrdilo o opravljenem plačilu (Klik, Abanet, SKBnet, Bankanet, ...), iz katerega sta razvidna datum in ID plačila).

Priloga: Grafični prikaz.

Postopek vodil:



Janez Dular
vodja Oddelka za nepremičnine

Vročiti:

1. Blatnik Ljubica, Veliko Globoko 25, 1303 Zagradec - osebno
2. Maver Darinka, Veliko Globoko 21, 1303 Zagradec - osebno
3. Maver Franc, Veliko Globoko 21, 1303 Zagradec - osebno
4. Občina Ivančna Gorica, Ivančna Gorica, Sokolska ulica 8, 1295 Ivančna Gorica - osebno
5. Perko Anton, Veliko Globoko 20, 1303 Zagradec - osebno
6. Zaletelj Urška, Veliko Globoko 25, 1303 Zagradec - osebno

