




W:\01\_Projekti\01\_Proinfra\57-I-Stankovo-Piroški vrh-Kraška vas\02\_DGD\02\_Grafika\57-I-302\_SIT\_vodohran.dwg

08.10.2024 09:12



sprememba	opis spremembe	datum	podpis

Vodilni projektant:					Naročnik:					
<div><b>PROINFRA</b> INŽENIRSKI BIRO</div>					<div><div>Občina Brežice Cesta prvih borcev 18 8250 Brežice</div></div>					
Izdelovalec načrta					Naziv gradnje:					
<div><b>PROINFRA</b> INŽENIRSKI BIRO</div>					Izvedba javnega vodovodnega omrežja Stankovo - Piroški vrh - Kraška vas					
Vodja projektiranja:		PI Aljaž Vesenjak, dipl.inž.grad.			G-2606		Grafični prikazi:			
Pooblaščen inženir:		PI Aljaž Vesenjak, dipl.inž.grad.			G-2606		Pregledna situacija VH Pirovski vrh			
Izdela:										
Obdela:										
		2 - NAČRT S PODROČJA GRADBENIŠTVA 2/1 Načrt vodohrana				Vrsta projektne dokumentacije:	DGD	Merilo:	1:1000	
Št. načrta:		57-I-2/1	Datum:	september 2024			Št. projekta:	57-I	Št. lista:	1
Št. odseka:		Arhivska št.:		Faza / objekt:	Šifra risbe:	Prostor za črtno kodo:				
				009.2251	301					

V/S=297/594 (0.18 m²)