





LEGENDA			
VODI GOSPODARSKE JAVNE INFRASTRUKTURE	OBSTOJEČE	PREDVIDENO PLOČNIK *	PREDVIDENO CESTA **
VODOVOD PRIMARNI			
VODOVOD SEKUNDARNI			
KOMUNALNA KANALIZACIJA			
PADAVINSKA KANALIZACIJA			
ELEKTRIKA SN NADZEMNI VODI			
ELEKTRIKA SN PODZEMNI VODI			
ELEKTRIKA NN NADZEMNI VODI			
ELEKTRIKA NN PODZEMNI VODI			
TELEKOMUNIKACIJE PODZEMNI VODI			
CESTNA RAZSVETLJAVA			
LEGENDA ŠRAFUR			
UREDITEV PLOČNIKA - OBČINA			
UREDITEV PLOČNIKA - DRSI			
UREDITEV CESTE - OBČINA			
UREDITEV CESTE - DRSI			

**OPOMBE:**

\* predvideno po projektu  
**Izgradnja pločnika Kalin - Obrežje ob R3-675/1481, Mokrice - Obrežje - Slovenska vas od km 1.504 do km 2.645,**  
št. projekta PR-R7/2018, investitor Občina Brežice

\*\* predvideno po projektu  
**Preplastitev regionalne ceste R3-675 odsek 1481 Mokrice - Obrežje - Slovenska vas na delu med km 1.504 do km 2.645,**  
št. projekta PR-R16/2018, investitor RS, Ministrstvo za infrastrukturo, DRSI

 <i>Prostorsko načrtovanje, projektiranje in varstvo okolja Novo mesto, d.o.o.</i>		naziv	ime in priimek	ident. št. IZS	podpis
		odg.vodja.proj.	mag. ZORAN GAJSKI, univ. dipl. gosp. inž.	G - 3043	
		odg.proj.	mag. Radovan Nikič, univ.dipl.inž.grad.	G - 0324	
		obdelal:	ROBERT DOLŠINA, grad.teh.		
jekt:		Izgradnja pločnika Kalin - Obrežje ob R3-675/1481, Mokrice - Obrežje - Slovenska vas od km 1.504 do km 2.645		Št. proj.:	PR-R7/2018
				Št. načrta:	
				Šifra CC:	
a:	PZI - projekt za izvedbo		datum:	november 2018	
rt:	0.2 VODILNI NAČRT GRADBENIŠTVA - PLOČNIK		merilo:	1:500	
s risbe:	ZBIRNA SITUACIJA GJI - LIST 2				
rememba:	opis spremembe:		datum:	podpis:	
odseka:	arhivska št.:	faza/objekt:	šifra risbe:	avtor risbe: Acer Novo mesto, d.o.o. ident. št. risbe: PR-R7/2018-G.3.2	
481		004.2101	G.104		
priloge:	G.3.2				