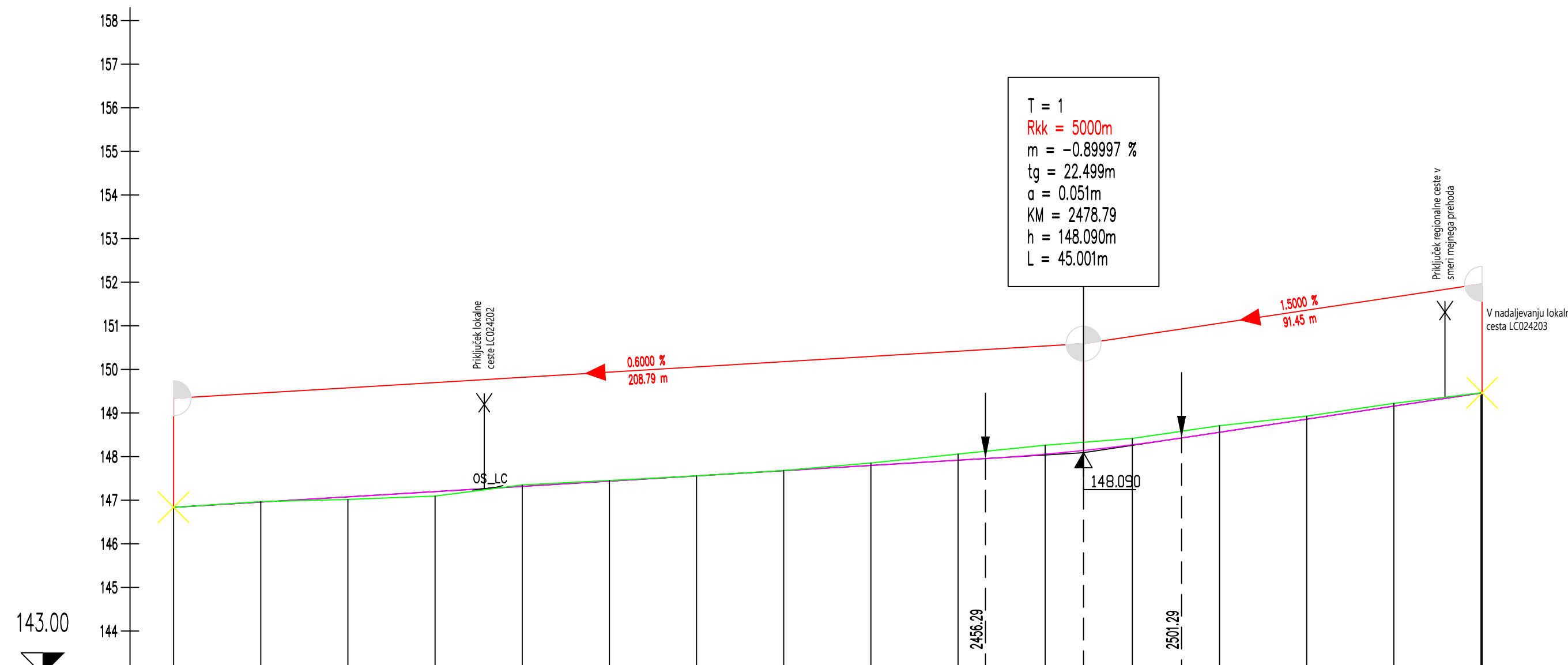
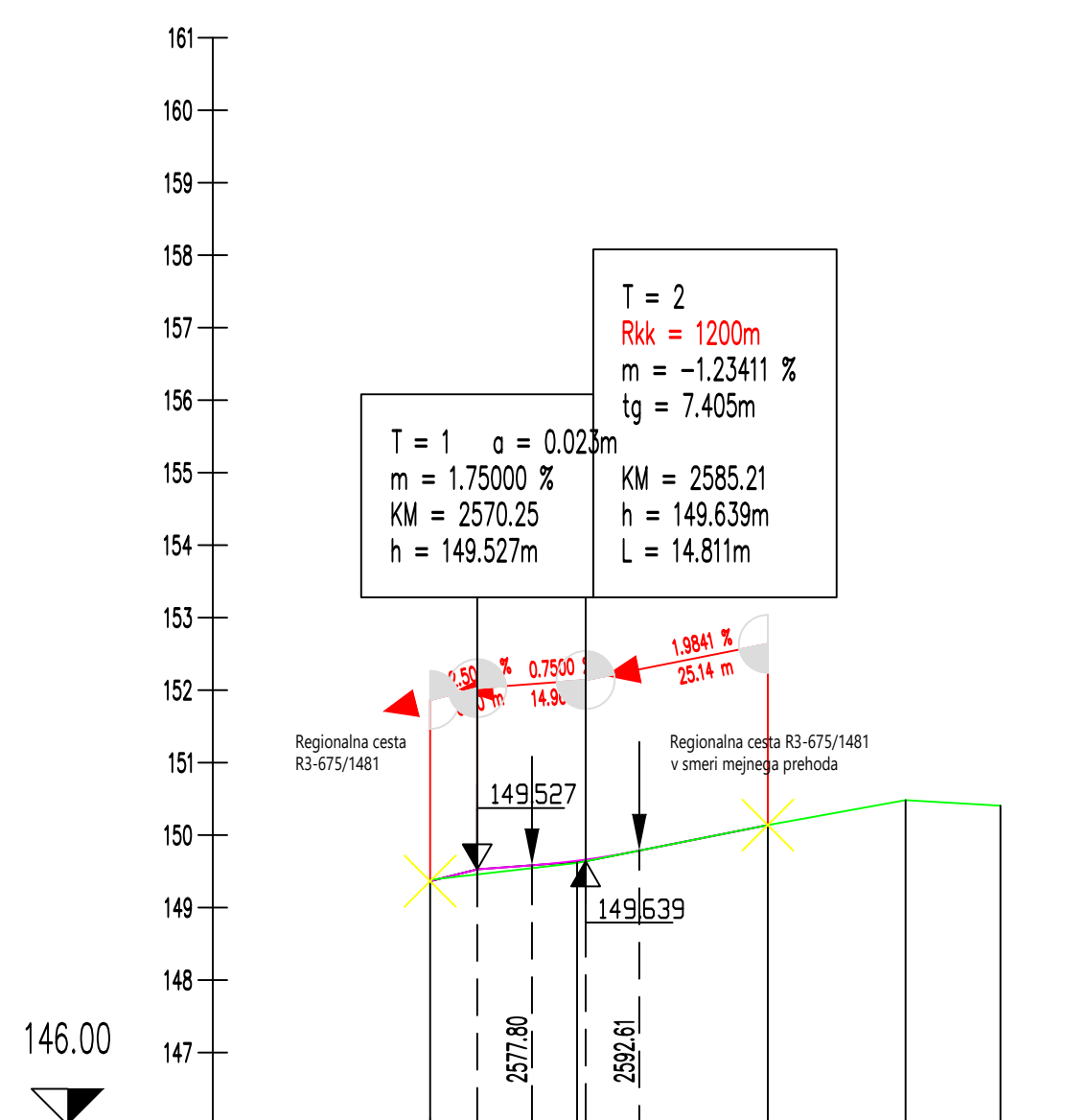


PROFIL-2: OS_RC_2
MERILO 1:1000/100



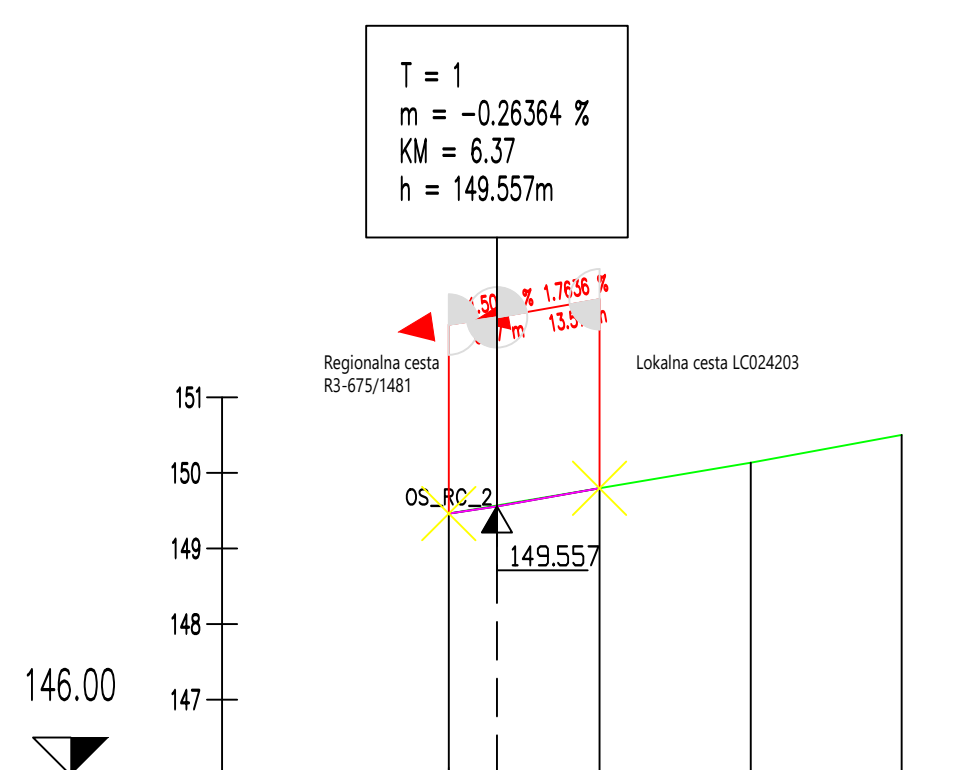
OZNAKE PROFILOV	P41	20.000	P42	20.000	P43	20.000	P44	20.000	P45	20.000	P46	20.000	P47	20.000	P48	20.000	P49	20.000	P50	20.000	P51	20.000	P52	20.000	P53	20.000	P54	20.000	P55	20.000	P56	20.000
STACIONAŽE	70,00		90,00	2,3	10,00		30,00		50,00		70,00		90,00	2,4	10,00		30,00		50,00		70,00		90,00	2,5	10,00		30,00		50,00		70,00	2,6
KOTE TERENA	146,837		146,968		147,017		147,094		147,350		147,453		147,558		147,683		147,653		148,058		148,261		148,416		148,709		148,928		149,221		149,462	148,462
KOTE NIVELETE	146,837		146,957		147,077		147,197		147,317		147,437		147,557		147,677		147,797		147,917		148,036		148,271		148,558		148,858		149,158		149,458	148,458
PREME IN KRIVINE			Prema d=36.60		A=55.00 L=30.25		R=-100.00 H=9.53		A=57.27 L=32.80		Prema d=58.38						A=57.37 L=20.57		R=+160.00 d=35.77				A=57.37 L=20.57					Prema d=55.98				

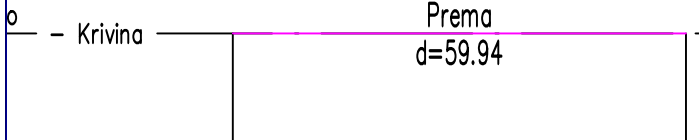
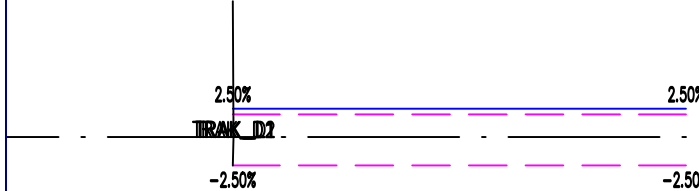
PROFIL-5: OS_RC_3
MERILO 1:1000/100
V SMERI MEJNEGA PREHODA



OZNAKE PROFILOV	M1	20.272	M2	26.324	M3	19.004	M4:13.09+M5
STACIONAŽE	63.75	84.02	2.6	10.34	23.35	42.44	
KOTE TERENA	149.383	148.616		150.138	150.462	150.405	
KOTE NIVELETE	149.365	148.646		150.138			
PREME IN KRIVINE							
PREČNI NAGIBI							

PROFIL-4: OS_LC_2
MERILO 1:1000/100



OZNAKE PROJEKTOV	P56	20.000	L2	20.000	L3	20.000	L4
STACIONAŽE	-0,00		20,00		40,00		60,00
KOTE TERENA	149,462		149,797		150,135		150,503
KOTE NIVELETE	149,462		149,797				
PREME IN KRIVINE							
PREČNI NAGIBI							

 ACER prostorsko načrtovanje, projektiranje in varstvo okolja Novo mesto, d.o.o.		naziv	ime in priimek		ident. št. IZS	podpis
		odgov. vodja proj.	mag. ZORAN GAUSKI, univ. dipl. gos. inž.		G - 3043	<i>Gauski</i>
		odgov. proj.	mag. Radovan NIČIČ, univ. dipl. inž. grad.		G - 0324	<i>Došen</i>
		oddelak:	ROBERT DOŠINA, grad.teh.			
objekt:	Preplastitev regionalne ceste R3-675 odsek 1481 Mokrice - Obrežje - Slovenska vas na delu med km 1.500 do km 2.687				št. proj.:	PR-R16/2018
faza:	PZI - projekt za izvedbo				št. načrta:	PR-R16-1/2018
načrt:	0.2 VODILNI NAČRT GRADBEJNIŠTVA - CESTA				šifra CC:	
opis risbe:	VZDOLŽNI PROFIL REGIONALNE CESTE od km 2.270 do km 2.570				datum:	maj 2019
spremenba:	opis spremembe:				merilo:	1:1000/100
št. odseka:	arhivska št.:	faza/objekt:	šifra risbe:			
1481	0001.00	004.2101	G.142			
št. priloge:	G.7.2	avtor risbe:		Acer Novo mesto, d.o.o.		
		ident. št. risbe:		PR-R16/2018-G.7.2		