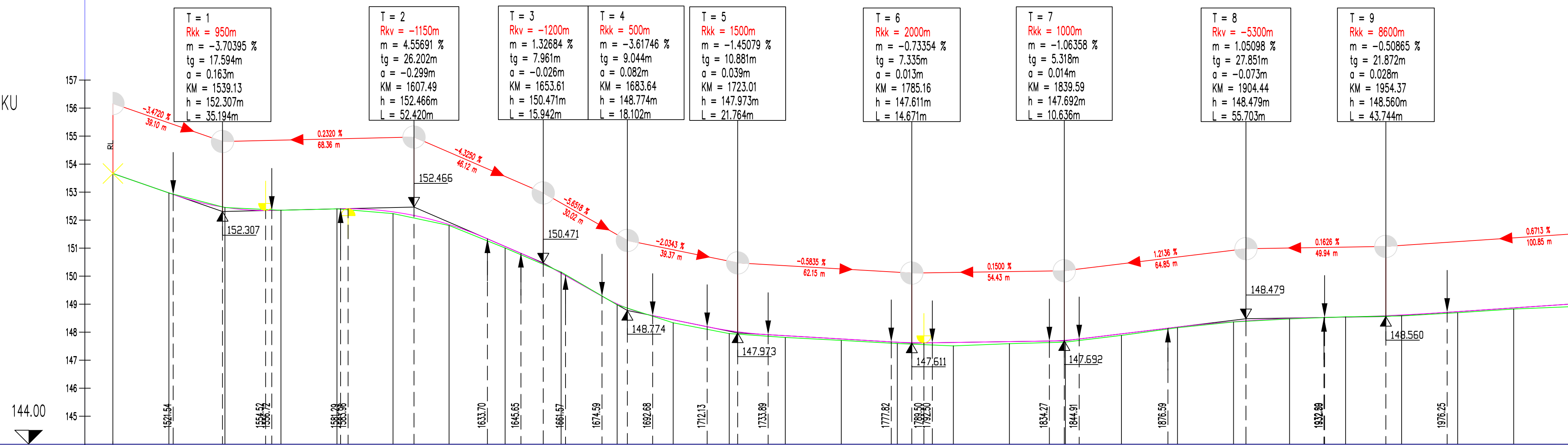
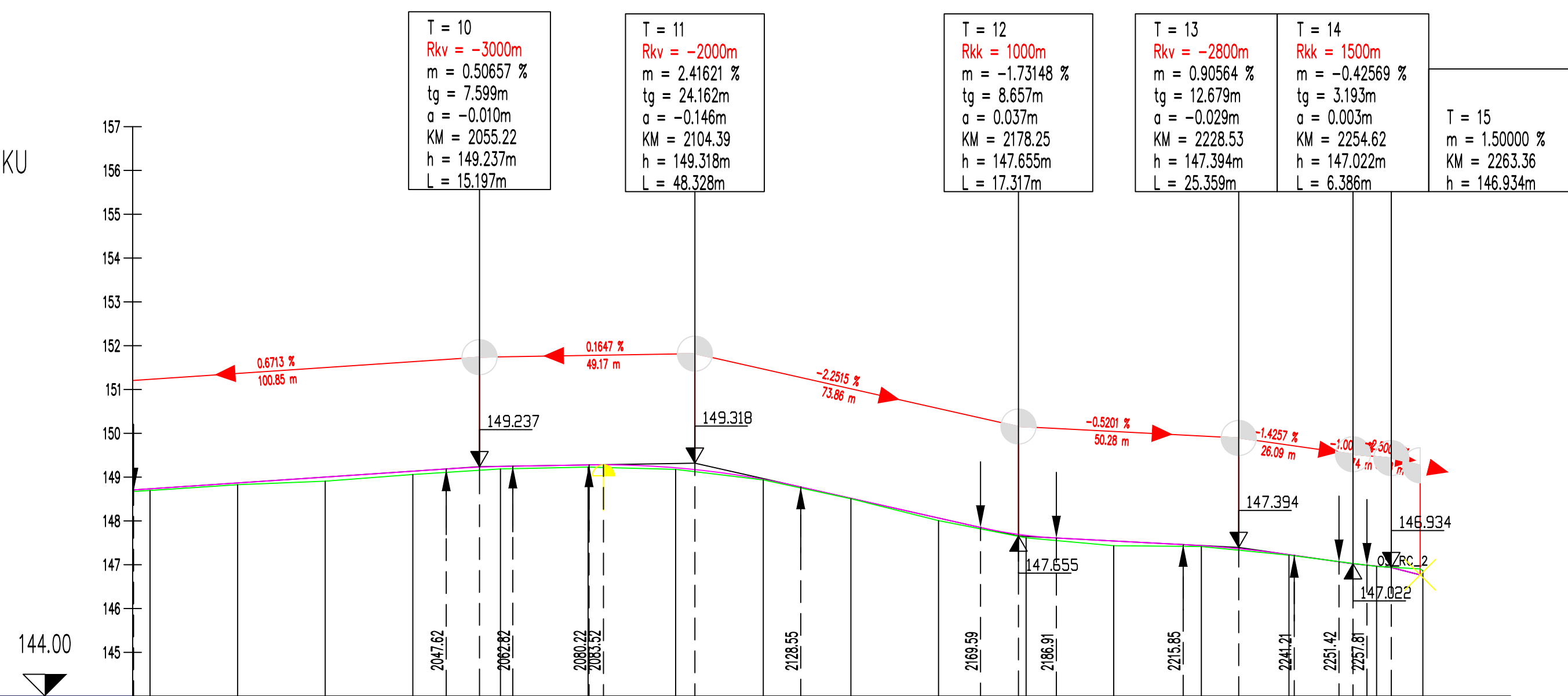



PROFIL-6: OS\_PL  
MERILO 1:1000/100  
NIVELETA VOZIŠČA OB ROBNIKU



OZNAKE PROFILOV	P1	P2	P3	P4	P5	P6	P7	P8	P9	P10	P11	P12	P13	P14	P15	P16	P17	P18	P19	P20	P21	P22	P23	P24	P25	P26		
STACIONAŽE	0+00	20,00	40,00	60,00	80,00	100,00	120,00	140,00	160,00	180,00	200,00	220,00	240,00	260,00	280,00	300,00	320,00	340,00	360,00	380,00	400,00	420,00	440,00	460,00	480,00	500,00		
KOTE TERENA	153.665	152.970	152.451	152.353	152.402	152.233	151.810	151.006	150.147	148.977	148.334	147.950	147.812	147.707	147.595	147.510	147.399	147.244	147.084	146.159	146.365	146.474	146.550	146.580	146.695	146.827		
KOTE NIVELETE (ob robniku)	153.665	152.971	152.456	152.356	152.402	152.286	151.843	151.060	150.109	148.009	148.441	148.056	147.874	147.757	147.642	147.633	147.663	147.709	147.940	148.182	148.374	148.490	148.540	148.613	148.732	148.867		
PREME IN KRIVINE																												
PREČNI NAGIBI																												

PROFIL-6: OS\_PL  
MERILO 1:1000/100  
NIVELETA VOZIŠČA OB ROBNIKU

[illegible]

 <b>Prostorsko načrtovanje,</b> <b>projektiranje in varstvo</b> <b>okolišja Novo mesto, d.o.o.</b>		naziv	ime in priimek	ident. št. IZS	podpis
		odgov. vodja proj.	mag. ZORAN GAŠKI, univ. dipl. gosp. inž.	G - 3043	<i>Gajšek</i>
		odgov. proj.	mag. Radovan Nikčič, univ. dipl. inž. grad.	G - 0324	<i>Eller</i>
		obdelati:	ROBERT DOLŠINA, grad. teh.		<i>Dolšina</i>
objekt:		Preplastitev regionalne ceste R3-675 odsek 1481 Mokrice - Obrežje - Slovenska vas na delu med km 1.500 do km 2.687		Št. proj.:	PR-R16/2018
				Št. načrta:	PR-R16-1/2018
				Šifra CC:	
faza:		PZI - projekt za izvedbo		datum:	maj 2019
načrt:		0,2 VODILNI NAČRT GRADBENIŠTVA - CESTA		merilo:	1:1000/100
opis risbe:		VZDOLŽNI PROFIL REGIONALNE CESTE od km 1.504 do km 2.270			
sprememba:		opis spremembe:	datum:	podpis:	
Št. odseka:	arhivska št.:	faza/objekt:	šifra risbe:		
1481	0001.00	004.2101	G.142		
			arhur risbe:	Acer Novo mesto, d.o.o.	
			ident. št. risbe:	PR-R16/2018-G.7.1	
Št. priloge:	G.7.1				