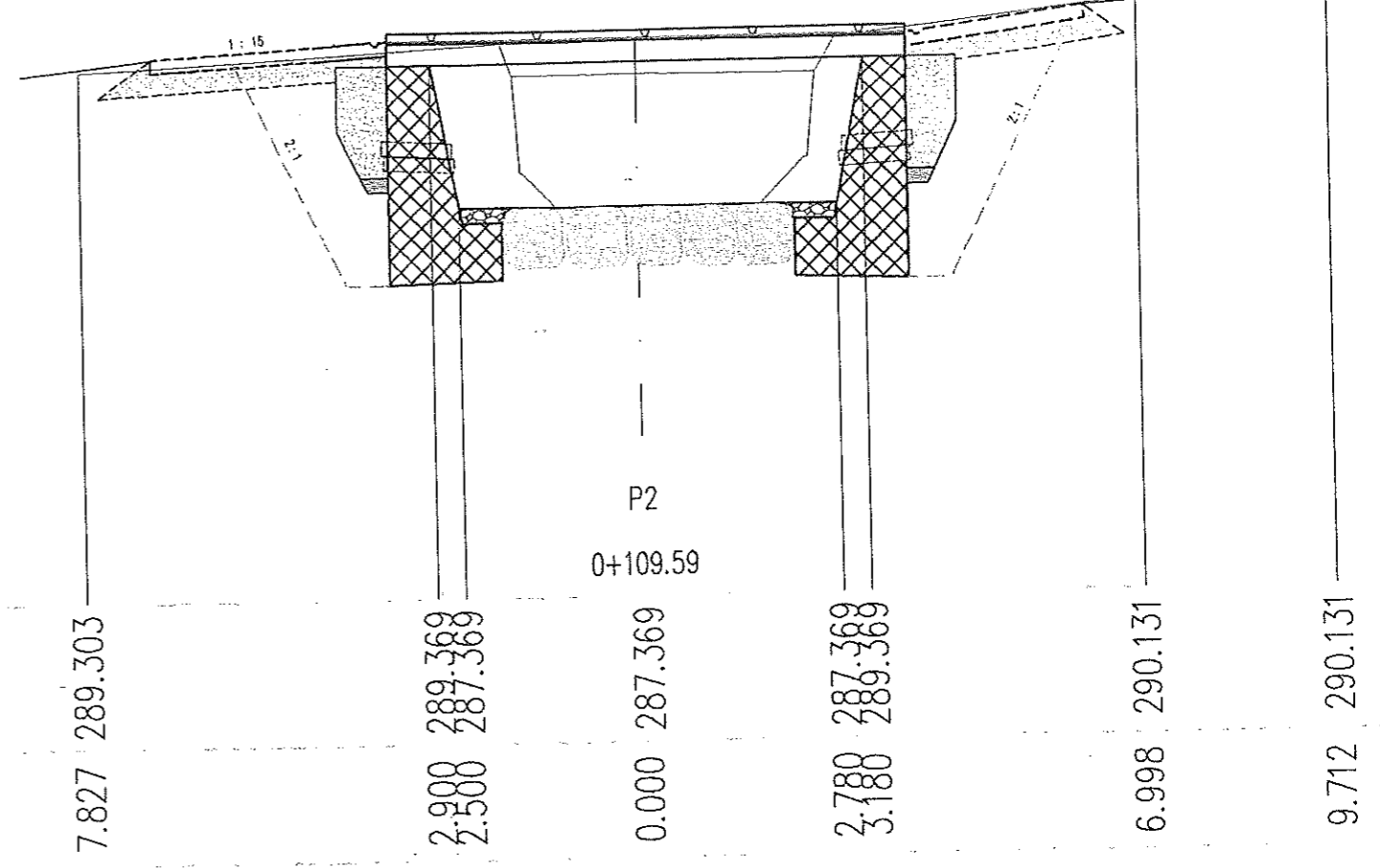
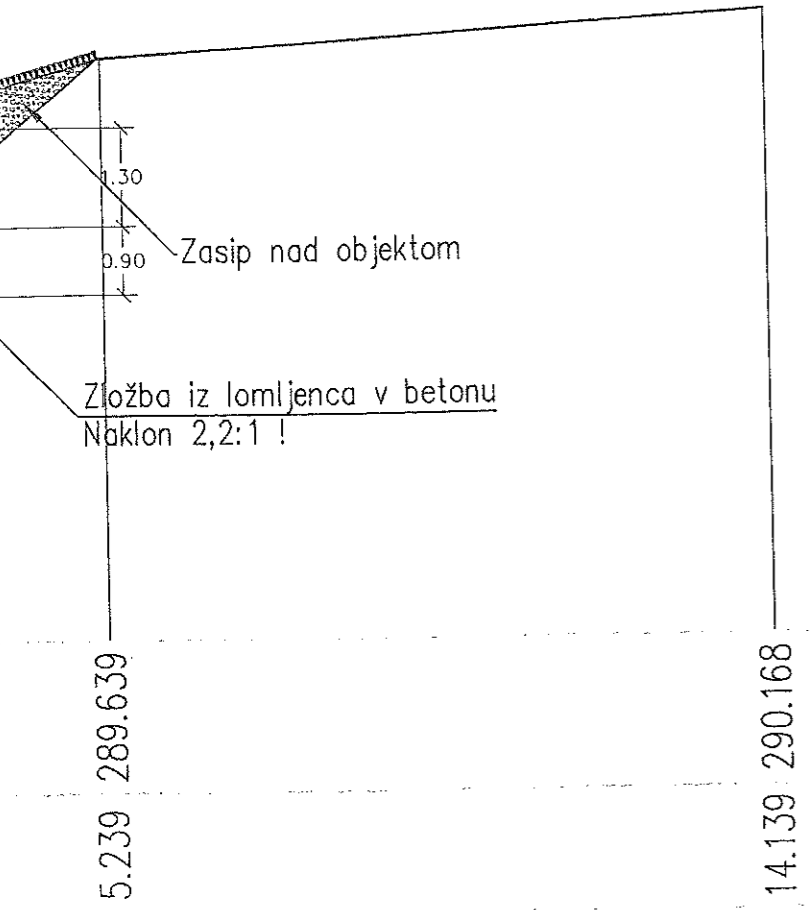


282.000
 TEREN
 OD.OSI

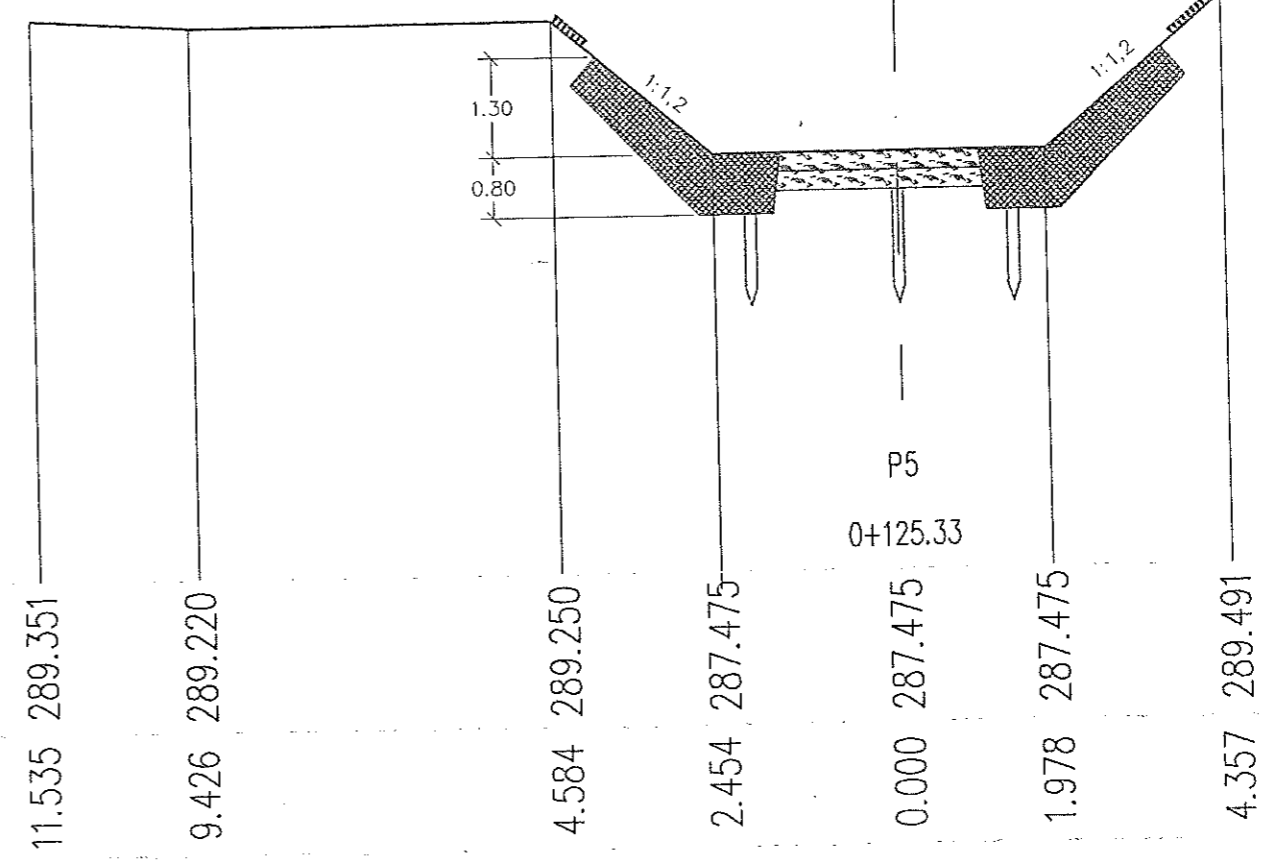


Desni breg

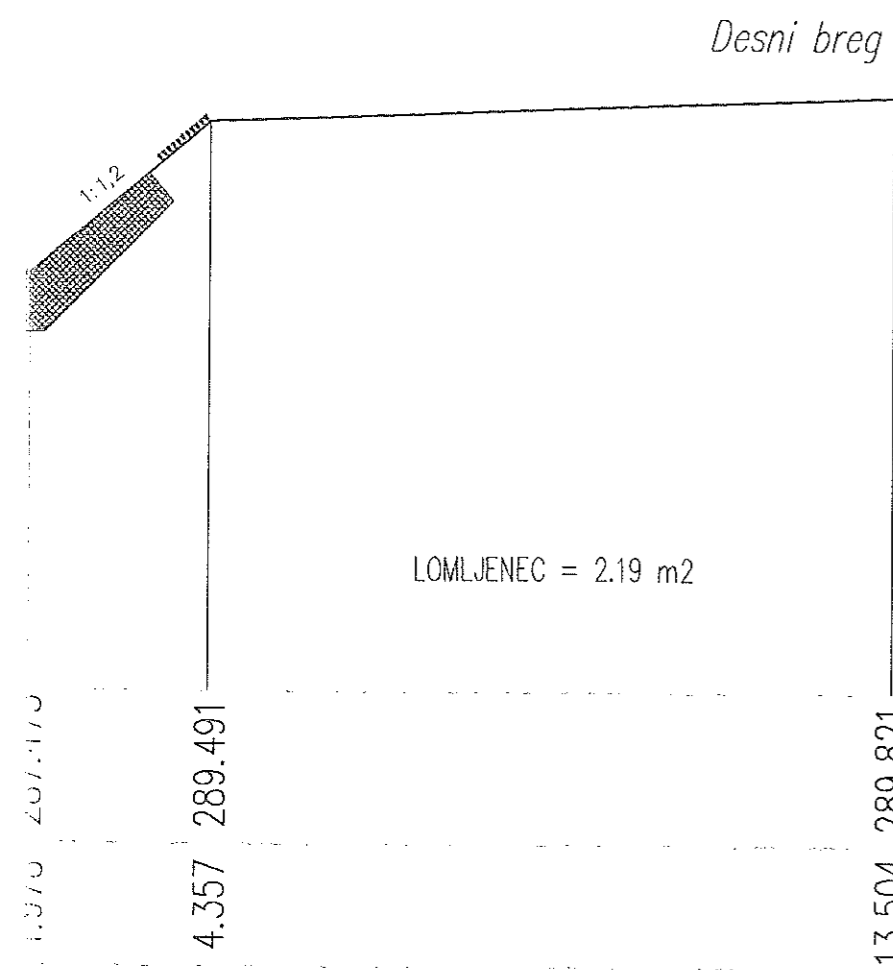



282.000
 TEREN
 OD.OSI

Levi breg



LOMLJENEC = 2.19 m²



Profili so orientirani v smeri dolvodno!

- Teren
- ▨ Zložba iz lomljenca v suho

Sprememba:	Opis :	Datum:	Podpis:
Izdelovalec:		Naročnik/Investitor:	
 Hidrotehnik Vodnogospodarsko podjetje d.d. Slovenčeva 97, 1000 Ljubljana		OBČINA ŠMARTNO PRI LITJI Tomazinova ulica 2, 1275 Šmartno pri Litiji	
IZS 0524		Objekt/lokacija:	
		Zamenjava mostne konstrukcije v Štangarskih Poljanah	
NAZIV:	IME IN PRIIMEK:	ID. ŠT. IZS:	PODPIS:
ODG. VOD. PROJ.:	Stanko Silan, u.d.i.goz.	T-0559	
ODG. PROJ.:	Stanko Silan, u.d.i.goz.	T-0559	
SODELAVCI:	Simon Mrak, u.d.i.v.k.l.		
		Vsebina/naslov risbe:	
		Prečni profili	
		Št. oznaka načrta in načrt:	